





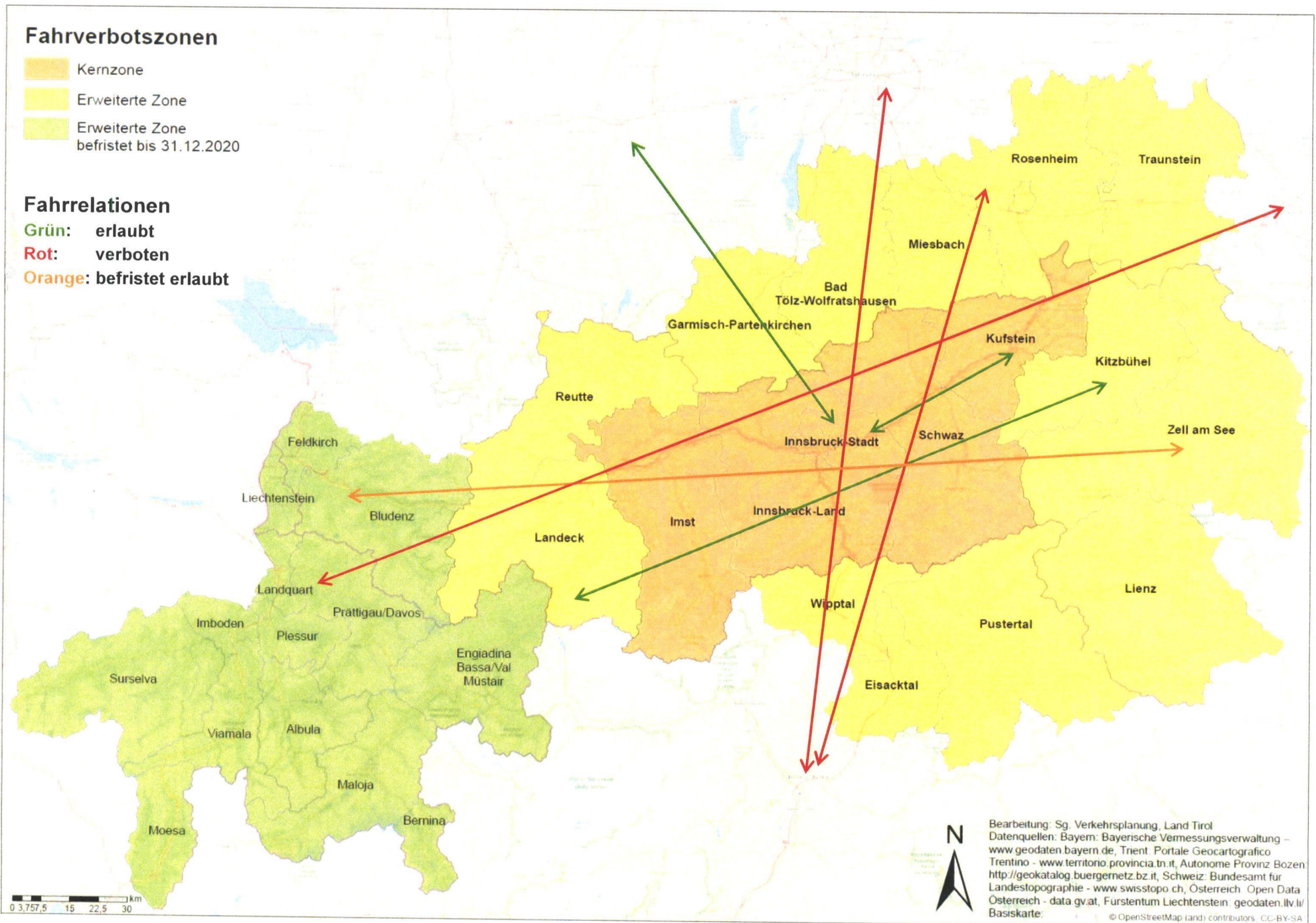


Fahrverbotszonen

-  Kernzone
-  Erweiterte Zone
-  Erweiterte Zone befristet bis 31.12.2020

Fahrrelationen

-  Grün: erlaubt
-  Rot: verboten
-  Orange: befristet erlaubt



Bearbeitung: Sg. Verkehrsplanung, Land Tirol
Datenquellen: Bayern: Bayerische Vermessungsverwaltung - www.geodaten.bayern.de, Trient: Portale Geografico Trentino - www.territorio.provincia.tn.it, Autonome Provinz Bozen: <http://geokatalog.buergernetz.bz.it>, Schweiz: Bundesamt für Landestopographie - www.swisstopo.ch, Österreich: Open Data Österreich - data.gv.at, Fürstentum Liechtenstein: geodaten.li.li/
Basiskarte:  © OpenStreetMap (and) contributors, CC-BY-SA