

FRAGENKATALOG

für die

TAXILENKERPRÜFUNG

AUSGABE 2021



Gesetzliche Grundlagen:

> § 10 Abs. 1 und Abs. 1a Gelegenheitsverkehrsgesetz

> § 6 der Verordnung des Bundesministers für öffentliche Wirtschaft und Verkehr vom 13.12.1993, mit der gewerbepolizeiliche Regelungen für die nichtlinienmäßige Beförderung von Personen mit Fahrzeugen des Straßenverkehrs getroffen werden. (Betriebsordnung für den nichtlinienmäßigen Personenverkehr 1994 – BO 1994).

HERAUSGEBER UND MEDIENINHABER:

Fachgruppe für die Beförderungsgewerbe mit PKW, 2., Straße der Wiener Wirtschaft 1.

Für den Inhalt verantwortlich: Fachgruppe für die Beförderungsgewerbe mit PKW, 2., Straße der Wiener Wirtschaft 1. Foto: NothingIsEverything/shutterstock.com, Leopold Kautzner, Petra Spiola | Grafik: Marketing der WKW, Ausgabe: 2021

Alle Rechte vorbehalten.



Sehr geehrte Kursteilnehmerin,
sehr geehrter Kursteilnehmer,

obwohl sich Ihr Kursveranstalter bemüht, Sie als TaxilenkerIn optimal auszubilden, kann Ihnen im Kurs doch nur das wichtigste Grundwissen für Ihre künftige Tätigkeit vermittelt werden.

Es wird notwendig sein, dieses Grundwissen durch Selbststudium lückenlos aufzuarbeiten. Unbedingt erforderlich sind ausreichende Kenntnisse der deutschen Sprache.

Der hier vorliegende Katalog enthält Adressen und Fahrtrouten, die als Ganzes gesehen ein Straßennetz von Wien ergeben, mit dessen Hilfe jedes Gebiet der Stadt erreicht werden kann. Darüber hinaus enthält dieser Katalog Fragen über jene Rechtsvorschriften, die für Ihre Tätigkeit als TaxilenkerIn von großer Bedeutung sind.

Um die Ortsgeographie von Wien zu erfassen und Fahrtrouten auch nachvollziehen zu können, empfehlen wir Ihnen einen Faltpfad (ab 1:25.000) zu benutzen. Gleichzeitig raten wir Ihnen, diese Routen auch in der Praxis kennen zu lernen. Alle in diesem Katalog enthaltenen Adressen, Fahrtrouten und rechtlichen Bestimmungen werden bei der Taxilenkerprüfung auszugsweise geprüft.

Der Prüfungskatalog wurde von der Kommission für Taxilenkerprüfungen mit großer Sorgfalt entworfen und präzise zusammengestellt. Auch wurden die modernsten pädagogischen Erkenntnisse berücksichtigt. Obwohl dieser Katalog immer wieder überarbeitet wird, können einzelne Fragen von der rasch wechselnden Realität überholt bzw. bei geänderten Verkehrsführungen nicht mehr aktuell sein. Da Sie Ortskunde vor allem für die Praxis lernen, sind viele Antworten auch praxisbezogen formuliert. So werden Sie bei den Antworten für fast idente Start- bzw. Zielvorgaben unterschiedliche Streckenführungen finden.

Die Praxis ist auch der Maßstab für die Prüfung. Bei der EDV-Vorprüfung soll das notwendige theoretische Wissen getestet werden. Beim mündlichen Teil wird die Fragestellung vor allem auf das praktische Verhalten als TaxilenkerIn, aber auch auf die Kenntnisse der deutschen Sprache abgestimmt.

Im Namen der Fachgruppe für die Beförderungsgewerbe mit PKW wünschen wir Ihnen für Ihre Berufsausbildung zum TaxilenkerIn viel Erfolg und würden uns freuen, Sie bald als Kollegin oder Kollege im Taxigewerbe begrüßen zu dürfen.

Resul Ekrem Gönültaş
Fachgruppenobmann

INHALT

I. ORTSKUNDE	5
A. ADRESSEN	5
1. REGIERUNGSGEBÄUDE (Ministerien)	5
2. GERICHTSGEBÄUDE	5
3. BUNDESPOLIZEIDIREKTION Wien - Polizeidienststellen	6
4. STADTPOLIZEIKOMMANDEN - POLIZEIINSPEKTIONEN	6
5. POSTGEBÄUDE und VERKEHR (Bahn, Schifffahrt)	7
6. MASSENMEDIEN	8
7. KAMMERN	8
8. MAGISTRATISCHE BEZIRKSÄMTER (AMTSHÄUSER)	8
9. BEHERBERGUNGSBETRIEBE (Auswahl)	9
10. KAFFEEHÄUSER	13
11. BEZIRKSNAMEN und HEURIGENORTE	14
12. FRIEDHÖFE	15
13. KRANKENANSTALTEN	16
14. PENSIONISTEN - WOHNHÄUSER	17
15. KULTUREINRICHTUNGEN (Theater, Konzert- u. Veranstaltungssäle)	17
15a. KABARETTES, VOLKSBÜHNEN	18
16. UNIVERSITÄTEN, Bildungsanstalten	19
17. MUSEEN	19
18. BAUTEN, SEHENSWÜRDIGKEITEN, HOTELS UND CAFES	20
19. GÜRTEL Querungen	22
20. DONAUKANAL (DONAU) Querungen	23
21. NUMMERIERUNGS-SYSTEM	23
22. STRASSENGEOGRAPHIE / Allgemein	24
23. WICHTIGE STRAßEN und AUTOBAHNEN	25
B. ROUTEN: 1. Bezirk	28
C. ROUTEN: Bezirke 1. - 23.	30
II. BETRIEBSORDNUNG	44
III. TARIF	47
IV. STRASSENVERKEHRSORDNUNG	49
V. KRAFTFAHRGESETZ	53
VI. ARBEITS- UND SOZIALRECHT	55
VII. DIVERSES	58

Wir möchten Sie informieren, dass dieser Taxilenker-Fragenkatalog eine Richtlinie für die Taxilenkerprüfung darstellt.

Der Fragenkatalog ist für die Prüfungskommission nicht bindend.

Die Fragen bei der Taxilenkerprüfung können von Seiten der Prüfungskommission jederzeit abgeändert bzw. verändert werden.

I. ORTSKUNDE

A. ADRESSEN

1. REGIERUNGSGEBÄUDE (Ministerien)

Parlament (Nationalrat und Bundesrat)	1., Dr.-Karl-Renner-Ring 3
Bundespräsident (Präsidentenkanzlei)	1., Ballhausplatz (Hofburg)
Bundeskanzleramt	1., Ballhausplatz 2

Bundesministerium für:

Inneres	1., Herrngasse 7
Europäische und Internationale Angelegenheiten	1., Minoritenplatz 8
Bildung, Wissenschaft und Forschung	1., Minoritenplatz 5
Digitalisierung und Wirtschaftsstandort	1., Stubenring 1
Arbeit	2., Taborstraße 1-3
Finanzen	1., Johannesgasse 5
Klimaschutz, Umwelt, Energie Mobilität, Innovation und Technologie	3., Radetzkystraße 2
Kunst, Kultur, öffentlichen Dienst und Sport	3., Radetzkystraße 2
Landwirtschaft, Regionen und Tourismus	1., Stubenring 1
Soziales, Gesundheit, Pflege und Konsumentenschutz	1., Stubenring 1
Justiz	7., Museumstraße 7
Landesverteidigung	9., Roßauer Lände 1

Landtag, Landesregierung und Gemeindeverwaltung für Wien Landeshauptmann und Bürgermeister	1., Rathausplatz (Rathaus)
---	----------------------------

2. GERICHTSGEBÄUDE

Verfassungsgerichtshof	1., Freyung 8
Verwaltungsgerichtshof	1., Judenplatz 11
„Justizpalast“ Oberster Gerichtshof Oberlandesgericht Wien Oberstaatsanwaltschaft Landesgericht f. Zivilrechtssachen	1., Schmerlingplatz 10-11

I. ORTSKUNDE

Landesgericht f. Strafsachen	8., Landesgerichtsstraße 11
Justizanstalt WIEN Josefstadt	8., Wickenburggasse 18-20
Justiz-Zentrum Wien Mitte (Handelsgericht Wien, Bezirksgericht für Handels- sachen und Bezirksgericht Innere Stadt)	3., Marxergasse 1a
Arbeits- u. Sozialgericht Wien	9., Althanstraße 39-45
Landesgerichtliches Gefangenenhaus II	8., Hernalser Gürtel 6-12
Rechnungshof	3., Dampfschiffstraße 2

3. BUNDESPOLIZEIDIREKTION Wien - Polizeidienststellen

Bundespolizeidirektion Wien - Sicherheitsdirektion	1., Schottenring 7-9
Fremdenpolizeiliches Büro	8., Hernalser Gürtel 6-12
Verkehrsamt (Führerschein/Taxireferat)	3., Dietrichgasse 27

4. STADTPOLIZEIKOMMANDEN - POLIZEIINSPEKTIONEN

Innere Stadt	1., Deutschmeisterplatz 3
Landstraße	3., Juchgasse 19
Margareten f.d. Bezirke 4, 5 und 6	5., Viktor Christ-Gasse 19
Josefstadt f.d. Bezirke 7, 8 und 9	8., Fuhrmannsgasse 5
Favoriten	10., Van der Nüll-Gasse 11
Simmering	11., Enkplatz 3
Meidling f.d. Bezirke 12 und 13	12., Hohenbergstraße 1
Fünfhaus f.d. Bezirke 14 und 15	15., Tannengasse 6
Ottakring f.d. Bezirke 16 und 17	16., Wattgasse 15
Döbling f.d. Bezirke 18 und 19	19., Hohe Warte 32
Brigittenau f.d. Bezirke 2 und 20	20., Pappenheimgasse 33
Floridsdorf	21., Hermann Bahr-Straße 3
Donaustadt	22., Wagramer Straße 89
Liesing	23., Lehmannngasse 3a

5. POSTGEBÄUDE und VERKEHR (Bahn, Schifffahrt)

Postämter (mit verlängerten Öffnungszeiten):

Hauptpostamt	1., Fleischmarkt 19
1090 Wien, Franz Josefs-Bahnhof	9., Althanstraße 10
1150 Wien, Westbahnhof	15., Europaplatz 3
Post-Verteilerzentrum	23., Halban Kurz Straße 11

Bahnhöfe

Hauptbahnhof Wien	10. Am Hauptbahnhof 1
Franz Josefs-Bahnhof	9. Nordbergstraße
Westbahnhof	15., Europaplatz/ Felberstraße
Bahnhof Wien-Mitte	3., Landstraßer Hauptstraße
City-Air-Terminal / CAT (City Airport Train)	3., Gigergasse/ Marxergasse
Bahnhof Wien-Nord	2., Praterstern
Bahnhof Hütteldorf	14., Keißlergasse
Bahnhof Meidling	12., Eichenstraße

Bus-Bahnhöfe

Autobusbahnhof (Intern. Busse)	3., Erdbergstraße/ U3
Autobusbahnhof Südtiroler Platz	10., Südtirolerplatz/ Wiedner Gürtel/U1
Autobusbahnhof Floridsdorf	21., Floridsdorf/ Schloßhofer Str./U6
Autobusbahnhof Kagran	22., Dr. Adolf-Schärf-Platz/U1
Autobusbahnhof Simmering	11., Simmeringer Platz/U3
Vienna Busterminal Stadion Center	2., Olympiaplatz/ Engerthstraße 242

Schifffahrt

DDSG-Schiffahrtszentrum (Wien-Reichsbrücke)	2., Handelskai 265
Dampfschiffstation Schwedenbrücke (Wien-Rundfahrten)	1., Franz-Josefs-Kai/ Schwedenbrücke
Wiener Hafen (Zollfreizone)	2., Seitenhafenstraße 15

Freudenauer Hafen	2., Freudenauer Hafenstraße 8-10
Alberner Hafen	11., Alberner Hafen Zufahrtsstraße
Kuchelauer Hafen	19., Kuchelauer Hafenstraße

KFZ / Verkehr

Kfz-Verwahrstelle der MA 48	11., Jedletzbergerstraße 1
Bundesanstalt Verkehr (Bundesprüfanstalt)	21., Trauzlgasse 1

6. MASSENMEDIEN

ORF/Rundfunk	4., Argentinierstraße 30a
ORF/Rundfunk/Ö3	19., Heiligenstädter Lände 27c
ORF/Fernsehen	13., Würzburggasse 30
„Kronen-Zeitung“	19., Muthgasse 2
„Kurier“ – Redaktion	19., Leopold-Ungar-Platz 1
Druckzentrum „Media-Print“	23., Richard-Strauss-Straße 16
Österreichische Staatsdruckerei	23., Tenschertstraße 7
APA-Austria Presseagentur (IPZ)	6., Laimgrubengasse 10

7. KAMMERN

Arbeiterkammer Wien	4., Prinz Eugen-Straße 20-22
Wirtschaftskammer Österreich	4., Wiedner Hauptstraße 63
Wirtschaftskammer Wien	2., Str. der Wiener Wirtschaft 1
Fachgruppe Wien für Personenbeförderungsgewerbe	2., Str. der Wiener Wirtschaft 1

8. MAGISTRATISCHE BEZIRKSÄMTER (AMTSHÄUSER)

1. und 8. Bezirk	1., Wipplingerstraße 8
2. Bezirk	2., Karmelitergasse 9
3. Bezirk	3., Karl-Boromäus-Platz 3

4. und 5. Bezirk	5., Rechte Wienzeile 105
6. und 7. Bezirk	7., Hermannsgasse 24-26
9. Bezirk	9., Wilhelm Exner-Gasse 5
10. Bezirk	10., Laxenburger Straße 43-45
11. Bezirk	11., Enkplatz 2
12. Bezirk	12., Schönbrunner Straße 259
13. und 14. Bezirk	13., Hietzinger Kai 1-3
15. Bezirk	15., Gasgasse 8-10
16. Bezirk	16., Richard-Wagner Platz 19
17. Bezirk	17., Elterleinplatz 14
18. Bezirk	18., Martinstraße 100
19. Bezirk	19., Pfarrwiesengasse 23c
20. Bezirk	20., Brigittaplatz 10
21. Bezirk	21., Am Spitz 1
22. Bezirk	22., Schrödingerplatz 1
23. Bezirk	23., Perchtoldsdorfer Straße 2
Fundservice Wien	5., Siebenbrunnenfeldgasse 3

9. BEHERBERGUNGSBETRIEBE (Auswahl)

Luxusklasse Hotels (lt. Hotelführer):

Bristol	1., Kärntner Ring 1
Imperial	1., Kärntner Ring 16
Palais Coburg Residenz	1., Coburgbastei 4
Palais Hansen Kempinski Vienna	1., Schottenring 24
Sacher Wien	1., Philharmonikerstraße 4
Vienna Marriott Hotel	1., Parkring 12a

Erstklassige Hotels (lt. Hotelführer):

Adagio Vienna City	1., Uraniastraße 2/ Julius-Raab-Platz
--------------------	--

Am Konzerthaus	3., Am Heumarkt 35-37
Am Parkring	1., Parkring 12
Am Stephansplatz	1., Stephansplatz 9
Ananas	5., Rechte Wienzeile 93-95
Arcotel Wimberger Wien	7., Neubaugürtel 34-36
Bosei	10., Gutheil-Schoder-Gasse 7b
City Central	2., Taborstraße 8
Doppio	3., Rennweg 99 / Rinnböckstraße 1
Erzherzog Rainer	4., Wiedner Hauptstraße 27-29
Eurostars Embassy	3., Landstraßer Hauptstraße 120
Fleming`s Hotel Wien-Westbahnhof	7., Neubaugürtel 26-28
Holiday Inn Vienna City	5., Margaretenstraße 53
InterCityHotel Wien	7., Mariahilfer Straße 122/ Kaiserstraße 1-3
Johann Strauss	4., Favoritenstraße 12
K+K Hotel Maria Theresia	7., Kirchberggasse 6-8
Kavalier	14., Linzer Straße 165
Lindner Hotel Am Belvedere	3., Rennweg 12
Mercure Grand Hotel Biedermeier Wien	3., Landstraßer Hauptstraße 28
Mercure Josefshof Wien am Rathaus	8., Josefgasse 4-6
Mercure Secession Wien	6., Getreidemarkt 5
Mercure Wien City	2., Hollandstraße 3
Mercure Wien Westbahnhof	15., Felberstraße 4
Nestroy Wien Imlauer	2., Rotensterngasse 12
NH Danube City	22., Wagramer Straße 21
NH Wien Belvedere	3., Rennweg 12a
NH Wien City	7., Mariahilfer Straße 32-34
Novotel Wien City	2., Aspernbrückengasse 1
Park Villa	19., Hasenauerstraße 12

Park Inn by Radisson Uno City Vienna	22., Wagramer Straße 16-18
Regina	9., Rooseveltplatz 15
Schloss Wilhelminenberg	16., Savoyenstraße 2
Simm` s	11., Simmeringer Hauptstraße 55
Starlight Suiten Hotels Wien Heumarkt	3., Am Heumarkt 15
Starlight Suiten Hotels Wien Renngasse	1., Renngasse 13
Starlight Suiten Hotels Wien Salzgries	1., Salzgries 12
Stefanie	2., Taborstraße 12
Strudlhof Hotel & Palais	9., Pasteurgasse 1
Vienna South Hilton Garden Inn	10., Hertha-Firnberg-Straße 5
Vienna Sporthotel	3., Baumgasse 83

Mittelklasse Hotels (lt. Hotelführer):

Ibis Styles Wien City	19., Döblinger Hauptstraße 2
Ibis Wien City	5., Schönbrunner Straße 92
Ibis Wien Mariahilf	6., Mariahilfer Gürtel 22-24
Ibis Wien Messe	2., Lassallestraße 7a
Messe Prater Wien	2., Messestraße 2
Post	1., Fleischmarkt 24

Hotels OHNE Klassifizierung (lt. Hotelführer)

25hours Hotel beim MuseumsQuartier	7., Lerchenfelder Straße 1-3
Ambassador	1., Kärntner Straße 22 / Neuer Markt 5
Courtyard by Marriott Wien Schönbrunn	12., Schönbrunner Schloßstraße 38-40
Daniel Vienna	3., Landstraßer Gürtel 5
Das Triest	4., Wiedner Hauptstraße 12
Flemings Deluxe Hotel Wien-City	8., Josefstädter Straße 10-12
Grand Ferdinand	1., Schuberttring 10-12
Grand Hotel	1., Kärntner Ring 9
Hilton Vienna	3., Am Stadtpark 1
Hilton Vienna Plaza	1., Schottenring 11
Hilton Vienna Danube Waterfront	2., Handelskai 269
Imperial Riding School Renaissance Vienna	3., Ungargasse 60
Intercontinental Wien	3., Johannesgasse 28
LeMeridien Wien	1., Robert Stolz Platz 1
Melia Vienna	22., Donau-City-Straße 7
Mercure Wien Zentrum	1., Fleischmarkt 1a
Park Hyatt Vienna	1., Am Hof 2
Renaissance Wien Hotel	15., Ullmannstraße 71/ Linke Wienzeile
Sofitel Vienna Stephansdom	2., Praterstraße 1
The Ritz Carlton	1., Schuberttring 5-7
Steigenberger Hotel Herrenhof	1., Herrengasse 10
The Ring	1., Kärntner Ring 8
Topazz	1., Lichtensteg 3

Weitere Hotels finden Sie im Internet abrufbar unter: <https://www.wien.info>

10. KAFFEEHÄUSER

Central	1., Herrengasse 14 (im Palais Ferstl)
Einstein	1., Rathausplatz 8
Hawelka	1., Dorotheergasse 6
Landtmann	1., Universitätsring 4
Mozart	1., Albertinaplatz 2
Museum	1., Operngasse 7
Prückel	1., Stubenring 24
Schwarzenberg	1., Kärtner Ring 17
Lusthaus	2., Freudenau 254/Aspernallee
Drechsler	6., Linke Wienzeile 22
Ritter	6., Mariahilfer Straße 73
Sperl	6., Gumpendorfer Straße 11
Eiles	8., Josefstädter Straße 2
Hummel	8., Josefstädter Straße 66
Dommayer	13., Auhofstraße 2

Weitere Adressen der Wiener Kaffeehäuser finden Sie im „Wiener-Restaurant-Führer“. Herausgeber bzw. erhältlich: Wiener Tourismusverband, Wien 2., Obere Augartenstraße

11. BEZIRKSNAMEN und HEURIGENORTE

(sowie wichtige Orts- bzw. Gebietsnamen innerhalb des Bezirkes und HEURIGENORTE)

1. Bezirk	INNERE STADT
2. Bezirk	LEOPOLDSTADT Prater, Krieau, Freudenau, Viertel Zwei
3. Bezirk	LANDSTRASSE Erdberg; St.Marx
4. Bezirk	WIEDEN
5. Bezirk	MARGARETEN
6. Bezirk	MARIAHILF
7. Bezirk	NEUBAU Spittelberg
8. Bezirk	JOSEFSTADT
9. Bezirk	ALSERGRUND
10. Bezirk	FAVORITEN Wienerfeld (West und Ost), Otto-Probst-Siedlung, Per Albin Hansson-Siedlung (West und Ost), Unterlaa (Kledering), Böh-mischer Prater, Neu Laa, Rothneusiedl, Monte Laa Heurigenort: OBERLAA
11. Bezirk	SIMMERING Simmeringer Haide, Thürlhof-Siedlung, Leberberg-Siedlung, Kaiser Ebersdorf, Albern;
12. Bezirk	MEIDLING Hetzendorf, Altmannsdorf (Schöpfwerk)
13. Bezirk	HIETZING Schönbrunn, Speising, Rosenhügel, Lainz, Unter-, Ober St.-Veit, Hacking.
14. Bezirk	PENZING Breitensee, Baumgarten, Hütteldorf, Hüttelberg, Wolfersberg, Mariabrunn, Hadersdorf, Weidlingau,
15. Bezirk	RUDOLFSHEIM-FÜNFHAUS Schmelz
16. Bezirk	OTTAKRING Neulerchenfeld, Sandleiten, Gallitzinberg (Wilhelminenberg) Heurigenort: ALT-OTTAKRING
17. Bezirk	HERNALS Dornbach, Heuberg, Neuwaldegg
18. Bezirk	WÄHRING Gersthof, Schafberg, Pötzleinsdorf

19. Bezirk	DÖBLING Hohe Warte, Salmansdorf, Cobenzl, Kahlenberg, Leopoldsb- berg Heurigenorte: GRINZING, HEILIGENSTADT, KAHLENBERGER- DORF, NEUSTIFT AM WALDE, NUSSDORF, SIEVERING
20. Bezirk	BRIGITTENAU
21. Bezirk	FLORIDSDORF Donaufeld, Mühlshüttel, Bruckhaufen, Jedlesee, Leopoldau (Großfeldsiedlung, Nordrandsiedlung), Schwarzlackenu Heurigenorte: GROSS-JEDLERSDORF, STAMMERSDORF, STREBERSDORF
22. Bezirk	DONAUSTADT Kaisermühlen, Kagran, Rennbahnsiedlung, Süßenbrunn, Breitenlee, Neu-Eßling, Hirschstetten, Stadlau, Lobau (Natio- nalpark), Aspern, Eßling, Gewerbepark Stadlau, Gewerbepark Kagran; Seestadt
23. Bezirk	LIESING Atzgersdorf, Alt-Erlaa (Wohnpark), Siebenhirten, Inzersdorf, Kalksburg Heurigenorte: MAUER, RODAUN

12. FRIEDHÖFE

(in Verwaltung der Magistratsabteilung 43)

ASPERN	22., Langobardenstraße 180
BAUMGARTEN	14., Waidhausenstraße 52
DÖBLING	19., Hartäckerstraße 65
DORNBACH	17., Alszeile 28
FEUERHALLE	11., Simmeringer Hauptstraße 337
GRINZING	19., An den Langen Lüssen 33
GROßJEDLERSDORF	21., Strebersdorfer Straße 2
HEILIGENSTADT	19., Wildgrubgasse 20
HERNALS	17., Leopold-Kunschak-Platz 7
HIETZING	13., Maxingstraße 15
HÜTTELDORF	14., Samptwandnergasse 6
INZERSDORF	23., Kolbegasse 34
ISLAMISCHER FRIEDHOF	23., Großmarktstraße
MAUER	23., Friedensstraße 6-16
MEIDLING	12., Eibesbrunner Gasse 1a (Haida- ckergasse 6)

NEUSTIFT	18., Pötzleinsdorfer Höhe 2
OBERLAA	10., Friedhofstraße 33
OTTAKRING	16., Gallitzinstraße 5
SIEVERING	19., Nottebohmstraße 51
SIMMERING	11., Unter der Kirche 5
STAMMERSDORFER ZENTRALFRIEDHOF	21., Stammersdorfer Straße 244-260
SÜDWESTFRIEDHOF	12., Herviciusgasse 44 bzw. Wundtgasse 1A
ZENTRALFRIEDHOF	11., Simmeringer Hauptstraße

13. KRANKENANSTALTEN

Allgemeines Krankenhaus (AKH)	9., Währinger Gürtel 18 9., Lazarettgasse 14
AUVA-Traumazentrum Wien Meidling	12., Kundratstraße 37
AUVA-Traumazentrum Wien Lorenz Böhler	20., Donaueschingenstraße 13
Krankenhaus Barmherzige Schwestern	6., Stumpergasse 13-15
Krankenhaus Barmherzige Brüder	2., Johannes von Gott-Platz 1
Privatklinik Confraternität	8., Skodagasse 32
Klinik Donaustadt (vormals „SMZ Ost“)	22., Langobardenstraße 122
Evangelisches Krankenhaus	18., Hans-Sachs-G. 10-12
Anton-Proksch-Institut	23., Gräfin Zichy Straße 6
Franziskus Spital Landstraße (vormals „St. Elisabeth-Spital“)	3., Landstraßer Hauptstraße 4a
Franziskus Spital Margareten (vormals „Hartmannspital“)	5., Nikolsdorfergasse 32
Privatklinik Goldenes Kreuz	9., Lazarettgasse 16-18
Krankenhaus Göttlicher Heiland	17., Dornbacher Straße 20-30
Hanusch Krankenhaus	14., Heinrich-Collin Straße 30
Sanitätszentrum Ost (ehem. Heeresspital)	21., Brünner Straße 238
Herz-Jesu-Krankenhaus	3., Baumgasse 20A
Klinik Hietzing (vorm. „KH Hietzing“)	13., Wolkersbergenstraße 1
Neurologisches Krankenhaus Rosenhügel	13., Riedelgasse 5
Orthopädisches Spital (Speising)	13., Speisinger Straße 109

Rudolfiner Haus	19., Billrothstraße 78
Klinik Landstraße (vorm. „Rudolfstiftung“)	3., Juchgasse 25
Sanatorium Hera	9., Löblichgasse 14
Sanatorium Liebhartsthal	16., Kollburggasse 6-10
Privatklinik Döbling – Vienna Int.Health Center	19., Heiligenstädter Straße 55 und 63
Klinik Penzing (vorm. SMZ Baumgartnerhöhe + Otto Wagner-Spital)	14., Baumgartner Höhe 1
Klinik Favoriten (vormals „SMZ Süd - Kaiser Franz Josef Spital“ + „Preyer'sches Kinderspital“)	10., Kundratstraße 3
St. Anna Kinderspital	9., Kinderspitalgasse 6
St. Josef-Krankenhaus	13., Auhofstraße 189
Universitäts- Zahnklinik	9., Sensengasse 2a
Klinik Floridsdorf (vorm. „Krankenhaus Nord“)	21., Brünner Straße 68
Klinik Ottakring (vorm. „Wilhelminenspital“)	16., Montleartstraße 37
Wiener Privatklinik	9., Pelikangasse 15

14. PENSIONISTEN - WOHNHÄUSER

Kuratorium der Wiener Pensionistenwohnhäuser (Zentrale)	9., Seegasse 11
---	-----------------

15. KULTUREINRICHTUNGEN (Theater, Konzert- u. Veranstaltungssäle)

Burgtheater	1., Universitätsring 2
Kammerspiele	1., Rotenturmstraße 20
Musikvereinssäle /Gesellschaft der Musikfreunde	1., Musikverein Platz 1
Ronacher Etablissement	1., Seilerstätte/ Himmelfortg. 25
Staatsoper	1., Opernring 2
Wiener Kammeroper	1., Fleischmarkt 24
Akademietheater	3., Lisztstraße 1
Konzerthaus	3., Lothringerstraße 20

Raimundtheater	6., Wallgasse 18-20
Theater an der Wien	6., Linke Wienzeile 6
Volkstheater	7., Arthur-Schnitzler-Platz 1
Theater in der Josefstadt	8., Josefstädter Straße 26
Volksoper	9., Währinger Straße 78
Stadthalle	15., Roland-Rainer-Platz 1/ Hütteldorfer Straße

15a. KABARETTS, VOLKSBÜHNEN

Casa Nova	1., Dorotheergasse 6-8
Eden Bar	1., Liliengasse 2
Globe Wien-Marx Halle	3., Karl-Farkas-Gasse 19
Kabarett Niedermaier	8., Lenaugasse 1A
Kabarett Vindobona	20., Wallensteinplatz 6
Kulisse	17., Rosensteingasse 39
Metropol	17., Hernalser Hauptstraße 55
Orpheum	22., Steigenteschgasse 94b
Rabenhof Theater	3., Rabengasse 3
Sargfabrik	15., Goldschlagstraße 169
Schutzhaus der Zukunft	15., Auf der Schmelz, verl. Guntherstraße
Simpl	1., Wollzeile 36
Stadtsaal	6., Mariahilfer Straße 81
Theater Akzent	4., Theresianumgasse 18
Theater am Spittelberg	7., Spittelberggasse 10

16. UNIVERSITÄTEN, Bildungsanstalten

Universität Wien	1., Universitätsring 1
Hochschule für angewandte Kunst	1., Oskar Kokoschka Platz 2
Akademie der bildenden Künste	1., Schillerplatz 3
Hochschule für Musik und darstellende Kunst (Konzerthaus)	3., Lothringerstraße 20
Tech Gate Vienna	22., Donau-City-Straße 9
Technische Universität	4., Karlsplatz 13
Wirtschaftsuniversität („WU“)	2., Welthandelsplatz 1
Universität für Bodenkultur („BOKU“)	18., Gregor Mendel Straße 33
Veterinärmedizinische Universität	21., Veterinärplatz 1
Pädagogische Hochschule Wien	10., Grenzackerstraße 18

17. MUSEEN

Albertina	1., Albertinaplatz 1
Angewandte Kunst („MAK“)	1., Stubenring 5
Kunsthistorisches Museum	1., Burgring 5
Naturhistorisches Museum	1., Burgring 7
Secession	1., Friedrichstraße 12
Weltmuseum Wien	1., Neue Burg (Heldenplatz)
Sissi-Museum Wien	1., Hofburg/Michaelerkuppel
Kaisergruft (Kapuzinergruft)	1., Tegetthoffstraße 2/Neuer Markt
Heeresgeschichtliches Museum	3., Arsenal > Objekt 1
KunstHaus Wien	3., Untere Weißgerberstraße 13
Historisches Museum der Stadt Wien	4., Karlsplatz 8
Museumsquartier	7., Museumsplatz 1
Technisches Museum	14., Mariahilfer Straße 212

18. BAUTEN, SEHENSWÜRDIGKEITEN, HOTELS UND CAFES

> bei einer Fahrt über den STUBENRING:

Regierungsgebäude - Radetzky-Denkmal - Postsparkasse - Georg-Coch-Denkmal - Hochschule für angewandte Kunst (MAK-Kunstmuseum) - Cafe Prückl - Dr. Karl Lueger-Denkmal.

> bei einer Fahrt über den PARKRING:

Stadtpark - Johann Strauß-Denkmal - Wiener Kursalon im Stadtpark- Hotel Am Parkring - Hotel Marriott

> bei einer Fahrt über den SCHUBERTRING:

Hotel Ritz-Carlton - Schwarzenbergplatz - Fürst Schwarzenberg-Denkmal - Hotel Am Schuberring

> bei einer Fahrt über den KÄRNTNER-RING:

Cafe Schwarzenberg -- Hotel Imperial - Grand Hotel - Hotel Bristol - Hotel The Ring

> bei einer Fahrt über den OPERNRING:

Staatsoper - Hotel LeMeridien - Schiller -Denkmal - Akademie der bildenden Künste - Goethe- Denkmal - Burggarten - Mozart-Denkmal

> bei einer Fahrt über den BURGRING:

Kunsthistorisches Museum - Maria Theresia Denkmal - Hofburg / Burgtor - Naturhistorisches Museum

> bei einer Fahrt über den DR.KARL-RENNER RING:

Volksgarten - Palais Epstein - Republik-Denkmal - Parlament - Pallas-Athe-ne-Brunnen

> bei einer Fahrt über den UNIVERSITÄTSRING:

Rathaus - Rathauspark - Burgtheater - Cafe Landtmann - Universität - Liebenberg-Denkmal - Mülker Bastei - Reste alter Stadtmauer - Drei Mäderl-Haus - Votivkirche

> bei einer Fahrt über den SCHOTTENRING:

Hotel De France - Hotel Plaza Hilton Vienna - Börse - Hotel Kempinski - Deutschmeister Denkmal

> bei einer Fahrt über den FRANZ JOSEFS-KAI:

Ringturm - Donaukanal - Morzinplatz - St.Ruprechts-Kirche - Twin-City-Liner - Urania

Weitere wichtige Sehenswürdigkeiten (Auswahl):

HOFBURG

Hofburgkapelle	1., Hofburg (Schweizerhof)
Schatzkammer	1., Hofburg (Schweizerhof)
Kongreßzentrum	1., Hofburg (Heldenplatz)
Nationalbibliothek	1., Josefsplatz
Spanische Hofreitschule	1., Michaelerplatz 1
Prinz Eugen-Denkmal	1., Heldenplatz
Erzherzog Karl-Denkmal	1., Heldenplatz
Kapuzinergruft	1., Tegetthoffstraße 2/Neuer Markt
Anker-Uhr	1., Hoher Markt 10-11
Stephansdom	1., Stephansplatz 3
Riesenrad	2., Riesenradplatz
Schloss Belvedere	3., Prinz Eugen-Straße 27, u.a.
Hundertwasser-Haus	3., Löwengasse/Kegelgasse 36
Haus des Meeres	6., Fritz-Grünbaum-Platz 1
Sigmund Freud-Museum	9., Berggasse 19
Schloss Schönbrunn (Haupteingang)	13., Schönbrunner Schloßstraße 47
Tiergarten Schönbrunn	13., Maxingstraße 13b
Gloriette (Schönbrunn)	12., Hohenbergstraße (Parkeingang)
Austria Center Vienna	22., Bruno-Kreisky-Platz 1
Donauturm	22., Donauturmstraße 8
UNO-City	22., Wagramer Straße 5
Roßauer Kaserne	9., Türkenstrasse 22
Karlskirche	4., Kreuzherrengasse 1
Votivkirche	9., Rooseveltplatz
Peterskirche	1., Petersplatz 1

I. ORTSKUNDE

19. Wie heißen die nachfolgenden Straßen, nachdem Sie den GÜRTEL überquert haben?

3. Adolf-Blamauer-Gasse	3. Ghegastraße
3., Schweizer Garten Straße	3. Fasangasse
3./4. Prinz Eugen-Straße	3./10. Arsenalstraße
4. Argentinierstraße	10. Gertrude-Fröhlich-Sandner-Str.
10. Laxenburger Straße	4. Favoritenstraße
5. Kliebergasse	10. Landgutgasse
10. Gudrunstraße	5. Wiedner Hauptstraße/ Reinprechtsdorfer Straße
10. Triester Straße	5. Wiedner Hauptstraße/ Reinprechtsdorfer Straße
5. Siebenbrunnengasse	12. Flurschützstraße
5. Arbeitergasse	12. Steinbauergasse
5. Margaretenstraße	12. Arndtstraße
6. Gumpendorfer Straße	15. Sechshäuser Straße
7. Stollgasse	15. Felberstraße
7. Urban-Loritz-Platz (Westbahnstraße)	15. Hütteldorfer Straße
15./16. Gablenzgasse	7. Burggasse
7. Neustiftgasse	16. Koppstraße
7./8. Lerchenfelder Straße	16. Thaliastraße
8. Josefstädter Straße	16. Neulerchenfelder Straße
8./9. Alser Straße	17. Ottakringer Straße
17. Hernalser Hauptstraße	9. Kinderspitalgasse
9. Lazarettgasse	17. Jörgerstraße
9. Sechsschimmelgasse	18. Gentzgasse
18. Schulgasse	9. Währinger Straße
9. Nußdorfer Straße	19. Döblinger Hauptstraße

20. Wie heißen die nachfolgenden Straßen, nachdem Sie die Brücke über den DONAUKANAL (DONAU) überquert haben?

9. Alserbachstraße	20. Wallensteinstraße
2. Rembrandtstraße	9. Türkenstraße
1./9. Maria-Theresien-Straße	2. Untere Augartenstraße
2. Hollandstraße	1. Salztorgasse
1. Rotenturmstraße	2. Lilienbrunnengasse / Gredlerstraße
1. Laurenzerberg	2. Taborstraße
2. Aspernbrückengasse	1. Julius-Raab-Platz (Stubenring)
2. Franzensbrückenstraße	3. Radetzkystraße
2. Wittelsbachstraße	3. Rasumofskygasse
2. Stadionallee	3. Schlachthausgasse
2. Freudenauer Hafensstraße	11. Haidequerstraße
11. Zinnergasse	2. Seitenhafenstraße
20. Adalbert-Stifter-Straße	21. Floridsdorfer Hauptstraße
19. Döblinger Gürtel	20. Adalbert-Stifter-Straße
2. Lassallestraße	22. Wagramer Straße

I. ORTSKUNDE

21. NUMMERIERUNGSSYSTEM

Frage	Antwort
Wie bzw. nach welchem System sind die Wiener Plätze nummeriert?	Im Uhrzeigersinn, beginnend bei den dem Stadtzentrum näheren Häusern.
Wo beginnen die Hausnummerierungen bei Straßen, die vom Stadtzentrum aus gesehen in Richtung stadtauswärts führen?	Grundsätzlich an dem Beginn der Straße, das dem Stadtzentrum näher liegt.
Wo beginnen die Hausnummerierungen bei Straßen, die vom Stadtzentrum aus gesehen querverlaufend sind?	Beginnend im Uhrzeigersinn.
Sie stehen in einer Straße. Rechts von Ihnen ist eine gerade Hausnummer. Wo beginnt die Straße?	Hinter mir
Sie stehen in einer Straße. Rechts von Ihnen ist eine ungerade Hausnummer. Wo beginnt die Straße?	Vor mir.

22. STRASSEN GEOGRAPHIE / Allgemein

Frage: Nennen Sie die einmündenden bzw. wegführenden Straßenzüge:

A) 2., PRATERSTERN

Praterstraße
Franzensbrückenstraße
Helenengasse
Ausstellungsstraße
Lassallestraße
Nordbahnstraße

B) 10., VERTEILERKREIS FAVORITEN /ALTES LANDGUT

Favoritenstraße
Grenzackerstraße
Abfahrt A23 in Richtung Süden
Zubringer der A23 aus Richtung Süden
Favoritenstraße
Ludwig von Höhnel-Gasse (Generali-Arena)
Abfahrt A23 in Richtung Norden
Zubringer der A23 aus Richtung Norden

C) 20., GAUSSPLATZ

Obere Donaustraße
Obere Augartenstraße
Wasnergasse
Jägerstraße
Klosterneuburger Straße
Treustraße
Württemberggasse
Perinetgasse

D) 21., FLORIDSDORF / AM SPITZ

Floridsdorfer Hauptstraße
Schloßhofer Straße
Brünner Straße
Prager Straße
Schwaigergasse

E) 23., ATZGERSDORFER PLATZ

Breitenfurter Straße
Levasseurgasse
Breitenfurter Straße
Brunner Straße
Erlaaer Straße

23. WICHTIGE STRAßEN und AUTOBAHNEN

RINGSTRASSE und FRANZ-JOSEFS-KAI

> **stadtauswärtsführende** Straßen und Brücken vom Ring weg

Stubenring

Oskar-Kokoschka-Platz (Marxergasse) - Weiskirchnerstraße

Parkring

Johannesgasse

Schubertring

Schwarzenbergplatz

Kärntnerring

Opernring

Operngasse
Eschenbachgasse

Burgring

Babenbergerstraße

Dr. Karl-Renner-Ring

Schmerlingplatz - Volksgartenstraße
Rathausplatz/Stadiongasse

Universitätsring

Grillparzerstraße
Schottengasse/Währinger Straße

Schottenring

Hohenstaufengasse - Liechtensteinstraße
Wipplingerstraße/Peregringasse

Franz-Josefs-Kai

Salztorbrücke
Marienbrücke
Schwedenbrücke
Aspernbrücke
Uraniastraße

GÜRTEL

a) Innerer Gürtel:

Landstraßer Gürtel	Landstraßer Hauptstraße – Adolf Blamauergasse – Fasangasse – Jacquingasse – Prinz Eugen Straße
Wiedner Gürtel	Südtirolerplatz – Favoritenstraße
Margareten Gürtel	Kliebergasse – Matzleinsdorfer Platz – Wiedner Hauptstraße – Reinprechtsdorfer Straße – Siebenbrunnengasse – Arbeitergasse – Schönbrunner Straße
Gumpendorfer Gürtel	Gumpendorfer Straße
Mariahilfer Gürtel	Mariahilfer Straße
Neubau Gürtel	Westbahnstraße – Burggasse
Lerchenfelder Gürtel	Lerchenfelder Straße – Josefstädter Straße
Hernalser Gürtel	Laudongasse – Alserstraße – Lazarettgasse
Währinger Gürtel	Währinger Straße – Fuchsthallergasse – Nußdorfer Str. – Heiligenstädter Str.

b) Äußerer Gürtel:

Döblinger Gürtel	Döblinger Hauptstraße
Währinger Gürtel	Sternwartestraße – Gentzgasse – Währinger Straße – Jörger Straße
Hernalser Gürtel	Ottakringer Straße
Lerchenfelder Gürtel	Neulerchenfelder-, Thalia-, Hasner-, Koppstraße
Neubau Gürtel	Hütteldorferstraße – Märzstraße – Felberstraße
Europa Platz	Mariahilfer Straße
Mariahilfer Gürtel	Mariahilfer Gürtel – Sechshauser Straße
Sechshauser Gürtel	Sechshauser Gürtel – Linke Wienzeile
Gaudenzdorfer Gürtel	Arndtstraße – Steinbauergasse – Flürschützstraße – Eichenstraße
Margareten Gürtel	Matzleinsdorfer Platz – Gudrunstraße – Triester Straße – Landgutgasse
Wiedner Gürtel	Südtiroler Platz – Laxenburger Straße – Arsenalstraße
Landstraßer Gürtel	Ghegastraße – A23

(Es werden nur die Straßenzüge genannt, in die man - nach den zur Zeit geltenden Verkehrsregeln - auch einbiegen darf und die als wichtig erachtet werden!)

AUSFAHRTEN DER DONAU-UFERAUTOBAHN A22

Praterbrücke – Kaisermühlen – Austria Center/ VIC/Kagran – Reichsbrücke (Wagramer Straße) – Brigittenauerbrücke – Floridsdorferbrücke – Floridsdorfer Hauptstraße – Brünner Straße – Prager Straße – Nordbrücke – Strebersdorf

AUSFAHRTEN DER A23
(von Süden nach Norden)

A2 – Altmannsdorf – Inzersdorf (Sterngasse) – Altes Landgut (Verteilerkreis) – Landstraße (Gürtel) – St.Marx – A4 Flughafen Budapest – Knoten Wien Prater Zentrum Erdberg – Handeskai – Knoten Kaisermühlen Ölhafen Lobau Donaustadt A22 – Stadlau (SMZ Ost) – Hirschstetten

AUSFAHRTEN der S2 / Wiener Nordrand Schnellstraße

(Süden nach Norden)

Gewerbepark Stadlau – Breitenleer Straße – Gewerbepark Kagran – Rautenweg – Hermann-Gebauer-Straße – Angerer Straße

I. ORTSKUNDE

AUFLISTUNGEN DER AUTOBAHNEN IN WIEN und UMGEBUNG:

A1 – Westautobahn

A 21 – Außenringautobahn

A2 – Südautobahn

A 22 – Donauuferautobahn

A4 – Ostautobahn

A 23 – Süd-Ost-Tangente

S1 – Wiener Außenring Schnellstraße

S2 – Wiener Nordrand Schnellstraße

B. ROUTEN: 1. Bezirk

1) ROTENTURMSTRASSE (Taxistandplatz) > BÖRSE

Marienbrücke - Obere Donaustraße - Salztorbrücke - Salztorgasse - Vorlaufstraße - Marc-Aurel-Straße - Hoher Markt - Wipplingerstraße - Börseplatz - Wipplingerstraße / Börse

2) LAURENZERBERG (Taxistandplatz) > HOTEL WANDL

Schwedenbrücke - Obere Donaustraße - Salztorbrücke - Salztorgasse - Vorlaufstraße - Marc-Aurel-Straße - Hoher Markt - Tuchlauben - Brandstätte - Bauernmarkt - Freisingergasse - Petersplatz

3) BURGRING (Taxistandplatz) > ANKERUHR

Babenbergerstraße (Bus-Spur) - Nibelungengasse - Eschenbachgasse - Elisabethstraße - Babenbergerstraße - Burgring - Heldenplatz (Sonderspur) - In der Burg - Michaelerplatz - Reitschulgasse - Habsburgergasse (Sonderspur) - Graben - Jungferngasse - Petersplatz - Milchgasse - Tuchlauben - Brandstätte - Bauernmarkt - Hoher Markt

4) HOTEL MARRIOTT > HOTEL WANDL

Parkring Nebenfahrbahn - Weihburggasse - Coburgbastei - Liebenberggasse - Cobdengasse - Zedlitzgasse - Schulerstraße (Sonderspur) - Stephansplatz - Rotenturmstraße - Lichtensteg - Hoher Markt - Tuchlauben - Brandstätte - Bauernmarkt - Freisingergasse - Petersplatz (Hotel Wandler)

5) MUSEUMSQUARTIER / HAUPTINGANG > STEPHANSPLATZ

Museumsplatz - Babenbergerstraße - Burgring - Heldenplatz (Sonderspur) - In der Burg - Michaelerplatz - Reitschulgasse - Habsburgergasse (Sonderspur) - Graben - Jungferngasse - Petersplatz - Milchgasse - Tuchlauben - Brandstätte - Stephansplatz

6) PETERSPLATZ > BALLHAUSPLATZ

Milchgasse - Tuchlauben - Brandstätte - Bauernmarkt - Hoher Markt - Wipplingerstraße - Renngasse - Freyung - Strauchgasse - Herrengasse - Bankgasse - Löwelstraße - Ballhausplatz

7) SCHOTTENGASSE (Taxistandplatz) > ALBERTINA / Haupteingang

Schottengasse - Freyung - Strauchgasse - Herrengasse (Sonderspur) - Michaelerplatz - Reitschulgasse - Josefsplatz - Augustinerstraße - Albertinaplatz / Albertina

8) HOHER MARKT (Taxistandplatz) > HOTEL RITZ-CARLTON

Hoher Markt - Marc-Aurel-Straße (umkehren) - Hoher Markt - Tuchlauben - Brandstätte - Rotenturmstraße - Wollzeile - Dr.Karl-Lueger-Platz - Parkring - Schuberting

9) SINGERSTRASSE (Taxistandplatz) > LAURENZERBERG

Liliengasse - Weihburggasse - Franziskanerplatz - Weihburggasse - Coburgbastei - Liebenberggasse - Cobdengasse - Zedlitzgasse - Schulerstraße (Sonderspur) - Stephansplatz - Rotenturmstraße - Fleischmarkt - Laurenzerberg

10) STEPHANSPLATZ (Taxistandplatz) > BURGTHEATER

Rotenturmstraße – Lichtensteg - Hoher Markt – Wipplingerstraße – Renngasse – Freyung – Strauchgasse – Herrengasse – Bankgasse – Burgtheater

11) STEPHANSPLATZ (Taxistandplatz) > STAATSOPER

Rotenturmstraße – Wollzeile - Dr. Karl Lueger Platz – Parkring – Schubertring – Kärntnerring - Opernring Nebenfahrbahn / Staatsoper

12) STUBENRING (Taxistandplatz) > HOTEL AM STEPHANSPLATZ

Parkring – Zedlitzgasse - Schulerstraße (Sonderspur) – Stephansplatz – Rotenturmstraße – Lichtensteg - Hoher Markt – Tuchlauben – Brandstätte – Bauernmarkt – Jasomirgottstraße

13) STUBENRING (Taxistandplatz) > LUGECK

Dr. Karl Lueger Platz – Dominikanerbastei – Barbaragasse – Postgasse – Bäckerstraße - Dr. Ignaz Seipel Platz – Sonnenfelsgasse – Lugeck

14) SCHOTTENRING / WIPPLINGERSTRASSE (Taxistandplatz) > HOTEL PARK HYATT

Schottenring – Börsegasse – Börseplatz – Börsegasse – Renngasse – Freyung – Heidenschuß – Am Hof

15) HOTEL KEMPINSKI > HOTEL TOPAZZ (FAHRT UM 23.00 UHR !!!)

Schottenring – Franz-Josefs-Kai – Salztorgasse - Vorlaufstraße – Marc Aurel Straße - Hoher Markt - Lichtensteg

16) AM HOF > HOTEL RATHAUSPARK

Heidenschuß – Strauchgasse – Herrengasse – Freyung - Teinfaltstraße – Löwelstraße - Universitätsring - Rathausplatz – Grillparzerstraße - Ebendorferstraße – Liebiggasse – Rathausstraße / Hotel Rathauspark

17) GEORG COCH PLATZ (Postsparkasse) > HOTEL ROYAL

Biberstraße – Rosenbursenstraße – Stubenring - Parkring – Liebenberggasse – Seilerstätte - Singerstraße / Hotel Royal

18) BALLHAUSPLATZ > K+K PALAIS HOTEL (FAHRT FINDET TAGÜBER STATT, IM ZEITRAUM ZWISCHEN 05.00 – 21.00 UHR !)

Schauflergasse – Michaelerplatz - Herrengasse – Freyung - Tiefer Graben – Börsegasse – Werdertorgasse – Gonzagagasse – Rudolfsplatz/ K+K Palais Hotel

19) RINGTURM (Taxistandplatz) > REGIERUNGSGEBÄUDE (HAUPTINGANG) (FAHRT FINDET TAGÜBER STATT, IM ZEITRAUM ZWISCHEN 05.00 – 21.00 UHR !)

Zelinkagasse – Gonzagagasse – Rudolfsplatz – Heinrichsgasse - Salzgries – Morzinplatz - Franz Josefs Kai – Schwedenplatz - Franz Josefs Kai - Julius Raab Platz - Stubenring

20) PETERSPLATZ → HOTEL PARK HYATT

Petersplatz – Milchgasse – Tuchlauben – Brandstätte – Bauernmarkt – Hoher Markt – Wipplingerstraße – Renngasse – Freyung – Heidenschuß – Am Hof / Hotel Park Hyatt

C. ROUTEN: Bezirke 1. - 23.

101) BELLARIASTRASSE / TAXISTANDPLATZ

Bellariastraße – Hansenstraße – Volksgartenstraße – Museumstraße – Museumsplatz – Getreidemarkt – Rechte Wienzeile – Operngasse – Margaretenstraße – Paulanergasse – Favoritenstraße – Südtiroler Platz – Sonnwendgasse – Am Hauptbahnhof - **HAUPTBAHNHOF**

102) BELLARIASTRASSE / TAXISTANDPLATZ

Hansenstraße – Volksgartenstraße – Neustiftgasse – Koppstraße – Pfenninggasse – Gablenzgasse – Spetterbrücke – Gutraterplatz – Wernhardtstraße – Joachimsthalerplatz – Flötzersteig - **LINZER STRASSE / ENDSTELLE STRASSENBAHNLINIE 49**

103) BELLARIASTRASSE / TAXISTANDPLATZ

Hansenstraße – Schmerlingplatz – Auerspergstraße – Landesgerichtsstraße – Friedrich-Schmidt- Platz – Landesgerichtsstraße – Garnisongasse – Schwarzschanierstraße – Währinger Straße – Währinger Gürtel - **GENTZGASSE/GERSTHOF**

104) BELLARIASTRASSE / TAXISTANDPLATZ

Hansenstraße – Schmerlingplatz – Dr.Karl-Renner Ring – Universitätsring – Schottengasse – Maria-Theresien-Straße – Augartenbrücke – Obere Donaustraße – Gaußplatz – Jägerstraße – Wallensteinplatz – Jägerstraße – Brigittaplatz – Jägerstraße – Adalbert Stifter-Straße – Friedrich- Engels-Platz – Floridsdorfer Brücke – Floridsdorfer Hauptstraße – Am Spitz – Prager Straße **RUSSBERGSTRASSE**

105) SCHOTTENRING/BÖRSE / TAXISTANDPLATZ ÜBER NEUSTIFTGASSE

Schottenring – Wipplingerstraße – Peregringasse – Kolingasse – Währinger Straße – Straße des Achten Mai – Reichsratstraße – Rathausplatz – Felderstraße – Friedrich-Schmidt-Platz – Landesgerichtsstraße – Auerspergstraße – Museumstraße – Neustiftgasse (Bus- Spur) – Lerchenfelder Gürtel – Neubaugürtel – Felberstraße – Schloßallee – Hadikgasse – Kennedybrücke – Hietzinger Hauptstraße – **PARK HOTEL SCHÖNBRUNN**

106) HOTEL HILTON PLAZA

Schottenring Nebenfahrbahn – Hohenstaufengasse – Liechtensteinstraße – Alserbachstraße – Sechsschimmelgasse – Gentzgasse – Gersthofer Straße – Pötzleinsdorfer Straße – Khevenhüllerstraße - **NEUSTIFT AM WALDE / TAXISTANDPLATZ**

107) HOTEL DE FRANCE ÜBER NORDBRÜCKE

Schottenring Nebenfahrbahn – Schottengasse – Maria-Theresien-Straße – Augartenbrücke – Obere Donaustraße – Brigittenauer Lände – Nordbrücke – A22 – Lundenburgergasse - **BRÜNNER STRASSE / STAMMERSDORF**

108) HOTEL KEMPINSKI / SCHOTTENRING

Franz-Josefs-Kai – Schwedenplatz – Franz-Josefs-Kai – Julius Raab Platz – Aspernbrücke – Aspernbrückengasse – Praterstraße – Praterstern – Lassallestraße – Reichsbrücke – Wagramer Straße - **KAGRANER PLATZ**

109) BURGRING / TAXISTANDPLATZ

Babenbergerstraße - Museumsplatz - Museumstraße - Auerspergstraße - Landesgerichtsstraße - Friedrich-Schmidt-Platz - Landesgerichtsstraße - Garnisongasse - Schwarzspanierstraße - Währinger Straße - Nußdorfer Straße - Döblinger Hauptstraße - Hohe Warte - Grinzinger Straße **ARMBRUSTERGASSE TAXISTANDPLATZ**

110) HELDENPLATZ / HOFBURG

In der Burg - Michaelerplatz - Reitschulgasse - Josefsplatz - Augustinerstraße - Albertinaplatz - Philharmonikerstraße - Walfischgasse - Schwarzenbergstraße - Schwarzenbergplatz - Rennweg - Simmeringer Hauptstraße - Simmeringer Platz - Kaiser Ebersdorfer Straße - **MÜNNICHPLATZ**

111) HELDENPLATZ / HOFBURG

Burgring - Dr.Karl-Renner Ring - Universitätsring - Rathausplatz - Grillparzerstraße - Landesgerichtsstraße - Alser Straße - Kinderspitalgasse - Hebragasse - Zimmermannplatz - Lazarettgasse - Jörgerstraße - Elterleinplatz - Hernalser Hauptstraße - Dornbacher Straße - Vollbadgasse - Alszeile - Dornbacher Straße - **NEUWALDEGGER STRASSE / HÖHENSTRASSE**

112) HELDENPLATZ / HOFBURG

Burgring - Dr.-Karl-Renner Ring - Universitätsring - Schottengasse - Währinger Straße - Nußdorfer Straße - Döblinger Hauptstraße - Billrothstraße - **GRINZINGER ALLEE / GRINZING**

113) HOTEL MARRIOTT

Parkring (Nebenfahrbahn) - Weihburggasse - Parkring - Johannesgasse - Am Heumarkt - Am Stadtpark - Vordere Zollamtsstraße - Obere Weißgerberstraße - Dampfschiffstraße - Franzensbrücke - Franzensbrückenstraße - Praterstern - Lassallestraße - Reichsbrücke - Platz der Vereinten Nationen - Donaocitystraße - Bruno Kreisky Platz - **AUSTRIA CENTER VIENNA**

114) LICHTENFELSGASSE / RATHAUS

Lichtenfelsgasse - Rathausplatz - Reichsratstraße - Schmerlingplatz - Volksgartenstraße - Museumstraße - Museumsplatz - Getreidemarkt - Rechte Wienzeile - Operngasse - Margaretenstraße - Paulanergasse - Favoritenstraße - Südtiroler Platz - Sonnwendgasse - Herndl-gasse - Reumannplatz - Laaer Berg Straße - Kurbadstraße - **THERME WIEN**

115) SCHOTTENGASSE / TAXISTANDPLATZ ÜBER SENSENGASSE

Währinger Straße - Sensengasse - Lazarettgasse - Zimmermannplatz - Lazarettgasse - Hernalser Gürtel - Ottakringer Straße - Johann Nepomuk Berger Platz - Ottakringer Straße **WEINHEIMERGASSE / TAXISTANDPLATZ / ALT OTTAKRING**

116) SCHOTTENGASSE / TAXISTANDPLATZ

Schottenring - Hohenstaufengasse - Lichtensteinstraße - Lichtenwerder Platz - Heiligenstädter Straße - **NUSSDORFER PLATZ / TAXISTANDPLATZ**

117) SCHOTTENGASSE / TAXISTANDPLATZ ÜBER NORDBRÜCKE

Maria-Theresien-Straße - Augartenbrücke - Obere Donaustraße - Brigittenauer Lände - Nordbrücke - A22 - Prager Straße - **RUSSBERGSTRASSE**

118) STAATSOPER / SEITENEINGANG

Operngasse – Margaretenstraße – Paulanergasse – Favoritenstraße – Südtiroler Platz – Laxenburger Straße – Grenzackerstraße – Altes Landgut – Favoritenstraße – **PER ALBIN HANSON SIEDLUNG / FAVORITENSTRASSE**

119) STAATSOPER / SEITENEINGANG ÜBER WIENZEILE

Operngasse – Friedrichstraße – Linke Wienzeile – Hadikgasse – Kennedybrücke – Hietzinger Hauptstraße – **WOLFRATHPLATZ / OBER ST. VEIT**

120) STEPHANSPLATZ / TAXISTANDPLATZ

Rotenturmstraße – Marienbrücke – Lilienbrunnengasse – Gredlerstraße – Taborstraße – Nordbahnstraße – Dresdner Straße – Innstraße – Handelskai – Brigittenauer Brücke – **DONAUTURMSTRASSE / DONAUTURM**

121) STEPHANSPLATZ

Rotenturmstraße – Wollzeile – Dr.Karl Lueger Platz – Parkring – Schubertring – Kärntner Ring – Opernring – Operngasse – Friedrichstraße – Linke Wienzeile – **NASCHMARKT**

122) ROTENTURMSTRASSE /TAXISTANDPLATZ

Franz Josefs Kai – Schwedenplatz – Franz-Josefs-Kai – Julius Raab Platz – Uraniastraße – Radetzkybrücke – Obere Weißgerberstraße – Dampfschiffstraße – Weißgerberlande – Erdberger Lände – A4 Flughafenautobahn – **FLUGHAFEN WIEN SCHWECHAT**

123) RATHAUS FELDERSTRASSE / TAXISTANDPLATZ

Felderstraße – Friedrich Schmidt-Platz – Landesgerichtsstraße – Auerspergstraße – Museumstraße – Museumsplatz – Getreidemarkt – Rechte Wienzeile – Operngasse – Margaretenstraße – Paulanergasse – Favoritenstraße – Südtiroler Platz – Wiedner Gürtel – Gertrude-Fröhlich-Sandner Straße – **SEITENEINGANG / HAUPTBAHNHOF**

201) MOLKEREISTRASSE / AUSSTELLUNGSSTRASSE (TAXISTANDPLATZ) ÜBER REICHSBRÜCKE

Ausstellungsstraße – Molkereistraße – Max Winter Platz – Harkortstraße – Lassallestraße – Reichsbrücke – A 22 Donauuferautobahn – Floridsdorfer Brücke Ausfahrt – Floridsdorfer Hauptstraße – Am Spitz – Schloßhofer Straße – Franz Jonas Platz – **BAHNHOF FLORIDSORF**

202) HANDELSKAI (DDSG SCHIFFFAHRTSZENTRUM)

Lassallestraße – Praterstern – Praterstraße – Aspernbrückengasse – Aspernbrücke – Julius Raab Platz – Stubenring – Parkring – Schubertring – Schwarzenbergplatz – Prinz- Eugen- Straße – Wiedner Gürtel – Gertrude-Fröhlich-Sandner-Straße – Am Hauptbahnhof – **HAUPTINGANG /HAUPTBAHNHOF**

203) PRATERSTERN / TAXISTANDPLATZ

Praterstraße – Praterstern – Franzensbrückenstraße – Franzensbrücke – Dampfschiffstraße – Weißgerberlande – Erdberger Lände – A 4 Ostautobahn Ausfahrt Simmeringer Haide – Jedletzbergerstraße – Margetinstraße – Artillerieplatz – Zinnergasse – Kaiser-Ebersdorfer-Straße – **MÜNNICHPLATZ**

204) PRATERSTERN / TAXISTANDPLATZ IM RONDEAU

Praterstern - Nordbahnstraße - Dresdner Straße - Lorenz Müller Gasse - Heiligenstädter Brücke - Gunoldstraße - Muthgasse - Leopold-Ungar-Platz - Muthgasse - Grinzinger Straße - Heiligenstädter Straße - **NUSSDORFER PLATZ**

205) PRATERSTERN / TAXISTANDPLATZ IM RONDEAU

Nordbahnstraße - Am Tabor - Nordwestbahnstraße - Wallensteinstraße - Sachsenplatz - Wallensteinstraße - **WALLENSTEINPLATZ**

206) KARMEITERPLATZ / TAXISTANDPLATZ

Schmelzgasse - Karmeliterplatz - Kleine Sperlgasse - Hollandstraße - Obere Donaustraße - Roßauerbrücke - Türkenstraße - Schlickplatz - Hörlgasse - Währinger Straße - **SENSENGASSE ZAHNKLINIK**

207) HOTEL DANUBE HILTON VIENNA ÜBER A23 AUSFAHRT ALTMANNSDORF

Handelskai - A 23 (Süd Ost Tangente) - Ausfahrt Altmannsdorf - Altmannsdorfer Straße - Anton Baumgartner Straße - **WOHPARK ALT ERLAA**

208) MEIEREISTRASSE / STADION CENTER

Stadionalle - Stadionbrücke - Ludwig Koeßler Platz - Schlachthausgasse - Landstraßer Hauptstraße - Landstraßer Gürtel - Wiedner Gürtel - Margareten Gürtel - Eichenstraße **PHILADELPHIABRÜCKE**

209) WIRTSCHAFTSKAMMER WIEN / FACHGRUPPE TAXI

Straße der Wiener Wirtschaft - Walcherstraße - Joseph-Roth-Gasse - Lassallestraße - Reichsbrücke - Wagramer Straße - Abfahrt A22 Richtung Norden - Ausfahrt Strebersdorf - Vohburggasse - Scheydgasse - Hofherr Schrantz Gasse - Trauzlgasse - **BUNDESPRÜFANSTALT FÜR KFZ**

301) LANDSTRASSER HAUPTSTRASSE / HOTEL HILTON (TAXISTANDPLATZ)

Vordere Zollamtsstraße - Radetzkybrücke - Uraniastraße - Julius Raab Platz - Aspernbrücke - Untere Donaustraße - Obere Donaustraße - Gaußplatz - Jägerstraße - **WALLENSTEINPLATZ**

302) NEULINGGASSE / TAXISTANDPLATZ

Ungargasse - Fasangasse - Landstraßer Gürtel - Wiedner Gürtel - Margareten Gürtel - Eichenstraße - Edelsinnstraße - Am Fasangarten - Elisabethallee - Montecuccoliplatz - Elisabethallee - Wattmangasse - **WÜRZBURGGASSE / ORF**

303) NEULINGGASSE / TAXISTANDPLATZ

Zaunergasse - Lisztstraße - Lothringerstraße - Schwarzenbergplatz - Lothringerstraße - Karlsplatz - Friedrichstraße - Linke Wienzeile **THEATER AN DER WIEN**

304) NEULINGGASSE / TAXISTANDPLATZ

Ungargasse - Invalidenstraße - Markthallenbrücke - Hintere Zollamtsstraße - Dampfschiffstraße - Franzensbrücke - Franzensbrückenstraße - **PRATERSTERN**

305) CITY AIR TERMINAL / CAT ÜBER LINKE WIENZEILE UND ST. VEITER BRÜCKE

Marxergasse - Kleine Marxerbrücke - Oskar Kokoschka Platz - Stubenring - Parkring - Schubertring - Kärntner Ring - Opernring - Operngasse - Friedrichstraße - Linke Wienzeile - Hadikgasse - St.Veiter Brücke - Testarellogasse - Hietzinger Hauptstraße - **WOLFRATHPLATZ / OBER ST. VEIT**

306) KLINIK LANDSTRASSE ÜBER ZSCHOKKEGASSE

Landstraßer Hauptstraße – Schlachthausgasse - Ludwig Koeßler Platz - A4 - A 23 - Erzherzog Karl Straße – Zschokkegasse - Langobardenstraße - **KLINIK DONAUSTADT**

307) BELVEDERE / TAXISTANDPLATZ ÜBER THERESIANUMGASSE UND GÜRTEL

Prinz-Eugen-Strasse – Theresianumgasse – Mommsengasse -Wiedner Gürtel – Margaretengürtel - Linke Wienzeile – Gumpendorfer- Mariahilfer- Neubaugürtel – Urban-Loritz-Platz - Hütteldorfer Straße - **STADTHALLE**

308) MARXERGASSE / RASUMOFSKYGASSE (TAXISTANDPLATZ)

Marxergasse - Kleine Marxerbrücke - Oskar Kokoschka Platz – Stubenring – Parkring – Zedlitzgasse - Schulerstraße - **STEPHANSPLATZ**

401) SCHÖNBURGSTRASSE / TAXISTANDPLATZ

Klagbaumgasse – Anton Burg Gasse – Leibenfrostgasse – Phorusgasse - Straußengasse - Margaretenstraße – Margaretenplatz - Pilgramgasse – Pilgrambrücke - Linke Wienzeile – Gumpendorfer Gürtel – Mariahilfer Gürtel – Neubaugürtel - Felberstraße - **WESTBAHNHOF**

402) SCHÖNBURGSTRASSE / TAXISTANDPLATZ

Wiedner Hauptstraße – Mayerhofgasse – Favoritenstraße – Gußhausstraße – Schwarzenbergplatz - Am Heumarkt - Am Stadtpark – Vord. Zollamtsstraße – Kleine Marxerbrücke - Oskar Kokoschka Platz - **STUBENRING/REGIERUNGS- GEBÄUDE**

403) FAVORITENSTRASSE /WEYRINGERGASSE TAXISTANDPLATZ

Favoritenstraße – Belvederegasse – Mommsengasse - Wiedner Gürtel - Landstraßer Gürtel – A 23 (Süd Ost Tangente) Ausfahrt Stadlau - **SMZ OST GENOCH- PLATZ**

501) FUNDSERVICE WIEN

Siebenbrunnenfeldgasse – Jahngasse – Zentagasse – Wiedner Hauptstraße – Mayerhofgasse – Favoritenstraße – Gußhausstraße – Schwarzenbergplatz – Am Heumarkt – Am Stadtpark – Vordere Zollamtsstraße – Kleine Marxerbrücke – Oskar Kokoschka Platz – Stubenring Nebenfbh. - **STUBENRING / REGIERUNGS- GEBÄUDE**

601) BRÜCKENGASSE /TAXISTANDPLATZ

Gumpendorfer Straße – Grabnergasse – Anilingasse - Reinprechtsdorfer Brücke - Reinprechtsdorfer Straße - Matzleinsdorfer Platz – Gudrunstraße – Neilreichgasse – Raxstraße - Laxenburger Straße - **GROSSMARKT INZERSDORF**

602) AMERLINGSTRASSE / TAXISTANDPLATZ

Schadekgasse - Fritz Grünbaum Platz – Kaunitzgasse – Proschkogasse - Linke Wienzeile – Pilgrambrücke – Pilgramgasse – Margaretenplatz – Margaretenstraße – Zentagasse – Kliebergasse – Landgutgasse – Sonnwendgasse – Gudrunstraße – Absberggasse – Puchsbaumgasse - Laaer Wald - **BÖHMISCHER PRATER**

603) APA – AUSTRIA PRESSEAGENTUR (IPZ)

Laimgrubengasse – Gumpendorfer Straße – Köstlergasse – Linke Wienzeile – Reinprechtsdorfer Brücke – Reinprechtsdorfer Straße – Matzleinsdorfer Platz – Triester Straße – Sterngasse – Richard-Strauss-Straße - **DRUCKZENTRUM „Media Print“**

701) KIRCHENGASSE / TAXISTANDPLATZ

Kellermannngasse – Piaristengasse – Florianigasse – Kochgasse – Laudongasse – Lange Gasse – Spitalgasse – Nußdorfer Straße – Heiligenstädter Straße - **LICHT-ENWERDER PLATZ**

702) NEUSTIFTGASSE / VOLKSTHEATER

Koppstraße – Pfenninggeldgasse – Gablenzgasse – Spetterbrücke – Gutraterplatz – Wernhardtstraße – Joachimsthalerplatz – Flötzersteig – Spiegelgrundstraße – Baumgartner Höhe - **KLINIK PENZING**

801) ALBERTGASSE / TAXISTANDPLATZ

Albertgasse – Josef Matthias Hauer-Platz – Albertgasse – Schottenfeldgasse – Westbahnstraße – Urban Loritz-Platz – Neubaugürtel – Felberstraße – Schmelzbrücke – Schmelzbrückenrampe – Avedikstraße – Winkelmannstraße – Schönbrunner Brücke – Grünbergstraße – Altmansdorfer Straße – Anton Baumgartner Straße - **WOHNPARK ALT ERLAA**

901) LAZARETTGASSE / AKH

Spitalgasse – Lange Gasse – Josefstädter Straße – Auerspergstraße – Museumstraße – Museumsplatz – Getreidemarkt – Rechte Wienzeile – Karlsplatz – Lothringerstraße – Schwarzenbergplatz – Rennweg – Ungargasse – Juchgasse - **KRANKENHAUS RUDOLFSTIFTUNG**

902) LAZARETTGASSE AKH ÜBER ST. VEITER BRÜCKE

Lazarettgasse – Zimmermannplatz – Lazarettgasse – Hernalser Gürtel – Lerchenfelder Gürtel – Neubaugürtel – Felberstraße – Schloßallee – Hadikgasse – St. Veiter Brücke – Testarellogasse – Hietzinger Hauptstraße - **WOLFRATHPLATZ**

903) AKH HAUPTINGANG / WÄHRINGER GÜRTEL

Währinger Gürtel – Hernalser Gürtel – Ottakringer Straße – Johann-Nepomuk-Berger Platz – Ottakringer Straße – Weinheimergasse – Huttengasse – Gutraterplatz – Wernhardtstraße – Joachimsthalerplatz – Flötzersteig – Linzer Straße – Bahnhofstraße – Keißlergasse - **BAHNHOF HÜTTELDORF**

904) JOSEF-HOLAUBEK-PLATZ

Nordbergbrücke – Spittelauer Lände – Roßbauer Lände – Franz-Josefs-Kai – Schwedenplatz – Franz-Josefs-Kai – Julius-Raab-Platz – Uraniastraße – Radetzkybrücke – Obere Weißgerberstr. – Dampfschiffstraße – Weißgerberlände – Krieglergasse – Untere Weißgerberstraße - **KUNSTHAUS WIEN**

1001) THERME WIEN

Kurbadstraße – Laaer-Berg-Straße – Steudelgasse – Gudrunstraße – Sonnwendgasse – Südtiroler Platz – Favoritenstraße – Wiedner Hauptstraße – Karlsplatz – Kärntner Straße – Philharmonikerstraße – Albertinaplatz – Tegetthoffstraße – Führichgasse - **HOTEL ASTORIA**

I. ORTSKUNDE

1002) THERME WIEN

Kurbadstraße - Laaer-Berg-Straße - Theodor-Sickel-Gasse - Endlichergasse - Ludwig v. Höhnel-Gasse - Verteilerkreis Favoriten (Altes Landgut) - Grenzackerstraße - Raxstraße - Triester Straße - Wienerbergstraße - Wienerbergbrücke - Ruckergasse - **SCHÖNBRUNNER STRASSE / U4 MEIDLING**

1003) KLINIK FAVORITEN

Kundratstraße - Davidgasse - Gußriegelstraße - Inzersdorfer Straße - Anton-splatz - Inzersdorfer Straße - Kennergasse - Laaer-Berg-Straße - Kurbadstraße - **THERME WIEN**

1004) VERTEILERKREIS FAVORITEN (ALTES LANDGUT)

Ludwig v. Höhnel-Gasse - Endlichergasse - Theodor-Sickel-Gasse - Bitterlichstraße - Bitterlichbrücke - Gadnergasse - Swatoschgasse - Schemmerlstraße - Weichseltalweg **SIMMERINGER HAUPTSTRASSE / ZENTRALFRIEDHOF**

1005) HAUPTBAHNHOF / TAXISTANDPLATZ

Am Hauptbahnhof - Gertrude-Fröhlich-Sandner-Straße - Wiedner Gürtel - Landstraßer Gürtel - Jacquingasse - Mohsgasse - Fasangasse - Ungargasse - Große Ungarbrücke - Am Stadtpark **HOTEL HILTON**

1006) HAUPTBAHNHOF / TAXISTANDPLATZ

Am Hauptbahnhof - Sonnwendgasse - Südtiroler Platz - Wiedner Gürtel - Margareteingürtel - Triester Straße - Kundratstraße - Untermeidlinger Straße - Moosbruggergasse - Wienerbergstraße - **AM EUROPAPLATZ**

1101) MÜNNICHPLATZ / TAXISTANDPLATZ

Kaiser-Ebersdorfer-Straße - Simmeringer Platz - Simmeringer Hauptstraße - Rennweg - Schwarzenbergplatz - Kärntner Ring - Opernring - Burgring - **HELDENPLATZ HOFBURG**

1102) MÜNNICHPLATZ / TAXISTANDPLATZ

Kaiser-Ebersdorfer-Straße - Zinnergasse - Artillerieplatz - Margetinstraße - Jedletzbergerstraße - A 4 Flughafenautobahn - Schüttelstraße - Franzensbrückenstraße - Praterstern **AUSSTELLUNGSSTRASSE / RIESENRAD**

1103) RAUTENSTRAUCHGASSE / TAXISTANDPLATZ

Simmeringer Hauptstraße - Kopalgasse - Haidestraße - 7. Haidequerstraße - Wildpretstraße - Johann Petrak Gasse - Margetinstraße - Alberner Hafenzufahrtsstraße - Landwehrstraße - „HUMA ELEVEN“ **EINKAUFSZENTRUM**

1104) ZENTRALFRIEDHOF ÜBER A 23

Simmeringer Hauptstraße - Litfaßstraße - Baumgasse - Franzosengraben - A23 - A22 - Floridsdorfer Hauptstraße - **AM SPITZ**

1201) AM SCHÖPFWERK TAXISTANDPLATZ

Hetzendorfer Straße - Khlesplatz - Hetzendorfer Straße - Feldkellergasse - Speisinger Straße - **KLINIK HIETZING**

1202) SÜD WEST FRIEDHOF

Wundtgasse – Kirchefldgasse - Breitenfurter Straße – Sagedergasse - An den Eisteichen - Am Schöpfwerk - Gutheil Schoder Gasse – Computerstraße - Otto Probst Straße - Neilreichgasse **PENSIONISTENHEIM WIENERBERG**

1203) EICHENSTRASSE BAHNHOF WIEN MEIDLING

Edelsinnstraße - Graf-Seilern-Gasse - Fasangartengasse – Lainzerstraße – Jagdschloßgasse - **GERIATRIEZENTRUM AM WIENERWALD (EINFAHRT JAGDSCHLOSSGASSE)**

1204) EICHENSTRASSE BAHNHOF WIEN MEIDLING

Edelsinnstraße – Philadelphiabrücke - Breitenfurter Straße – Liesinger Platz - Perchtoldsdorfer Straße - Ketzergasse/ Hochstraße - **RODAUN**

1205) SÜDBAHNHOF WIEN MEIDLING

Eichenstraße – Koppreitergasse - Ruckergasse – Tivoligasse – Aichholzgasse – Schönbrunner Straße – Grünbergstraße - Schönbrunner Brücke – Linke Wienzeile - Hadikgasse – Zehetnergasse – Linzerstraße - **ENDSTELLE STRASSENBAHN-LINIE 49**

1301) HIETZING / AM PLATZ

Am Platz - Hietzinger Hauptstraße - Schönbrunner Schloßstraße - Schönbrunner Straße – Pilgramgasse – Margaretenplatz – Margaretenstraße – Ziegelofengasse – Leibenfrostgasse – Lambrechtgasse - Johann Strauß Straße - Rainergasse - Belvederegasse - Prinz Eugen Straße - **BELVEDERE**

1302) HIETZING / AM PLATZ

Am Platz - Hietzinger Hauptstraße - Schönbrunner Schloßstraße - Kennedybrücke - Hadikgasse - Einwanggasse - Karlingergasse - Ameisbrücke - Ameisgasse - Leyserstraße - Maroltingergasse - Joachimsthalerplatz – Montleartstraße - **KLINIK OTTAKRING**

1303) LAINZER PLATZ / TAXISTANDPLATZ

Lainzer Straße – Münichreitergasse – Stadlergasse - St. Veit Gasse - Baumgarten Brücke – Zehetnergasse – Seckendorfstraße - Heinrich Collin Straße - **HANUSCH-KRANKENHAUS**

1304) OBER ST. VEIT/ U4 STATION TAXISTANDPLATZ

Franz Boos Gasse - Hietzinger Kai - Schönbrunner Schloßstraße – Schönbrunner Straße – Längenfeldgasse - Kerschensteinergerasse – Kundratstraße – Davidgasse – Gußriegelstraße - **TROSTSTRASSE / TAXISTANDPLATZ**

1305) WOLFRATHPLATZ / OBER ST. VEIT

Hietzinger Hauptstraße - Schönbrunner Schloßstraße – Schönbrunner Schloßbrücke - Schloßallee - Felberstraße – Neubaugürtel - Lerchenfelder Gürtel - Hernalser Gürtel - **WÄHRINGER GÜRTEL / AKH HAUPTINGANG**

1306) ORF-ZENTRUM (KÜNIGLBERG)

Würzburggasse - Fasangartengasse - Graf-Seilern-Gasse - Edelsinnstraße – Eichenstraße - Margaretengürtel - Wiedner Gürtel - Landstraßer Gürtel – Landstraßer Hauptstraße – Leberstraße - **FRIEDHOF ST. MARX**

1307) WÜRZBURGGASSE / ORF-ZENTRUM (KÜNIGLBERG)

Opitzgasse - Montecuccoliplatz - Maxingstraße - Am Platz - Hietzinger Hauptstraße - Schönbrunner Schloßstraße - Schönbrunner Schloßbrücke - Schloßallee - Felberstraße - **WESTBAHNHOF / FELBERSTRASSE**

1308) SCHLOSS SCHÖNBRUNN (HAUPTINGANG) / TAXISTANDPLATZ

Schönbrunner Schloßbrücke - Schönbrunner Schloßstraße - Schönbrunner Schloßbrücke - Schloßallee - Johnstraße - Auf der Schmelz - Possingergasse - Schuhmeierplatz - Wattgasse - Familienplatz - Wattgasse - Lidlgasse - **GERSTHOFERSTRASSE / S BAHN GERSTHOF**

1401) KLINIK PENZING

Baumgartner Höhe - Spiegelgrundstraße - Flötzersteig - Joachimsthalerplatz - Wernhardtstraße - Gutraterplatz - Spetterbrücke - Gablenzgasse - Lerchenfelder- Hernalser- - Währinger Gürtel - **ALLGEMEINES KRANKENHAUS / HAUPTINGANG**

1402) HANUSCH KRANKENHAUS ÜBER FLÖTZERSTEIG

Heinrich-Collin-Straße - Ameisbachzeile - Flötzersteig - Joachimsthalerplatz - Wernhardtstraße - Gutraterplatz - Spetterbrücke - Gablenzgasse - Burggasse - Museumstraße - Auerspergstraße - Landesgerichtsstraße - **FRIEDRICH-SCHMIDT-PLATZ / RATHAUS**

1403) HANUSCH KRANKENHAUS ÜBER LÜTZOWGASSE

Heinrich-Collin-Straße - Ameisbachzeile - Lützowgasse - Linzer Straße - Felberstraße - **EUROPAPLATZ / WESTBAHNHOF**

1404) HÜTTELDORF / ENDSTELLE STRASSENBAHNLINIE 49

Linzer Straße - Bergmillergasse - Bräuhausbrücke - Wientalstraße - Hackinger Kai - Hietzinger Kai - Schönbrunner Schloßstraße - Schönbrunner Straße - Gaudenzdorfer- Margareten- - Wiedner Gürtel - **BUSBAHNHOF SÜDTIROLER PLATZ**

1405) LINZER STRASSE HÜTTELDORF/ENDSTELLE STRASSENBAHNLINIE 49

Hüttelbergstraße - Amundsenstraße - Neuwaldegger Straße - Höhenstraße - Keylwerthgasse - Hameaustraße - **NEUSTIFT AM WALDE**

1501) LUGNER CITY ÜBER FUCHSTHALLERGASSE

Gablenzgasse - Lerchenfelder Gürtel - Hernalser Gürtel - Währinger Gürtel - Fuchsthallergasse (Busspur) - Alserbachstraße - Julius-Tandler-Platz - Nordbergstraße - **FRANZ JOSEFS-BAHNHOF / TAXISTANDPLATZ**

1502) WESTBAHNHOF / HAUPTINGANG

Europaplatz - Mariahilfer Gürtel - Gumpendorfer Straße - Lehargasse - Getreidemarkt - Rechte Wienzeile - Karlsplatz - Lothringerstraße - Johannesgasse - Hegelgasse - Weihburggasse - Coburgbastei - Liebenberggasse - Parkring / Nebenfahrbahn - **HOTEL MARRIOTT / HAUPTINGANG**

1503) WESTBAHNHOF / HAUPTINGANG

Europaplatz - Mariahilfer Straße - Linzer Straße - Lützowgasse - Ameisbachzeile - **HEINRICH COLLIN-STRASSE / HANUSCH KRANKENHAUS**

1504) WESTBAHNHOF / HAUPTINGANG

Europaplatz - Mariahilfer Straße - Neubaugürtel - Lerchenfelder Gürtel - Hernalser Gürtel - Jörgerstraße - Martinstraße - Währingerstraße - Aumannplatz - Gentzgasse - Gersthofer Straße - Pötzleinsdorfer Straße - Khevenhüllerstraße - **NEUSTIFT WALDE**

1505) FELBERSTRASSE / WESTBAHNHOF

Schmelzbrücke - Schmelzbrücken Rampe - Avedikstraße - Winkelmannstraße - Schönbrunner Brücke - Grünbergstraße - Altmannsdorfer Straße - Breitenfurter Straße - Liesinger Platz - **BAHNHOF LIESING**

1601) OTTAKRINGER STRASSE TAXISTANDPLATZ

Weinheimergasse - Huttengasse - Gutraterplatz - Spetterbrücke - Gablenzgasse - Camillo-Sitte-Gasse - Schweglerstraße - Felberstraße - **WESTBAHNHOF / FELBERSTRASSE**

1602) OTTAKRINGER STRASSE / TAXISTANDPLATZ

Weinheimergasse - Arnethgasse - Sandleitengasse - Güpferlingstraße - Dornbacher Straße - Vollbadgasse - Alszeile - Dornbacher Straße - **NEUWALDEGGER STRASSE**

1603) OTTAKRINGER STRASSE / TAXISTANDPLATZ

Wattgasse - Familienplatz - Wattgasse - Lidlgasse - Gersthofer Straße - Türken-schanzplatz - Max-Emanuel-Straße - Peter-Jordan-Straße - Linnèplatz - Hans-Richter-Gasse - Hartäckerstraße - Cottagegasse - Krottenbachstraße - Obkirchergasse - Sonnbergplatz - **OBKIRCHERGASSE / TAXISTANDPLATZ**

1701) KALVARIENBERGGASSE / TAXISTANDPLATZ

Kalvarienberggasse - Ottakringer Straße - Johann Nepomuk-Berger-Platz - Ottakringer Straße - Rosegggasse - Thaliastraße - Maroltingergasse - Joachimsthalerplatz - Flötzersteig - Waidhausenstraße - **BAUMGARTNER FRIEDHOF**

1702) NEUWALDEGGER STRASSE

Dornbacher Straße - Hernalser Hauptstraße - Elterleinplatz - Hernalser Hauptstraße - Hernalser Gürtel - Lazarettgasse - Zimmermannplatz - Lazarettgasse - Sensengasse - Währinger Straße - Rooseveltplatz - **HOTEL REGINA / TAXI-STANDPLATZ**

1703) KRANKENHAUS GÖTTLICHER HEILAND

Dornbacher Straße - Güpferlingstraße - Sandleitengasse - Wilhelminenstraße - Heigerleinstraße - Arnethgasse - Weinheimergasse - **ALT OTTAKRING / TAXI-STANDPLATZ**

1704) NEUWALDEGGER STRASSE / HÖHENSTRASSE

Höhenstraße - Keylwerthgasse - Hameaustraße - Neustift am Walde - Rathstraße - Agnesgasse - Sieveringer Straße - Daringergasse - Grinzinger Allee - **GRINZING TAXISTANDPLATZ**

1705) DORNBACH / VOLLBADGASSE

Dornbacher Straße – Hernalser Hauptstraße – Elterleinplatz – Hernalser Hauptstraße – Kinderspitalgasse – Hebragasse – Alser Straße – Universitätsstraße – Schottengasse – Freyung – Strauchgasse – Herrengasse – Michaelerplatz – In der Burg – Heldenplatz - **HOFBURG / KONGRESSZENTRUM**

1801) HERBECKSTRASSE (GERSTHOF) / TAXISTANDPLATZ

Gersthofer Straße - Währinger Straße - Semperstraße – Schulgasse – Währinger Straße – Schottengasse - Schottenring – Franz-Josefs-Kai – Schwedenplatz - Franz-Josefs-Kai – Julius-Raab-Platz – Stubenring – Oskar-Kokoschkaplatz – Kleine Marxerbrücke – Marxergasse - **CITY AIR TERMINAL-CAT**

1802) WÄHRINGERSTRAÙE- AUMANNPLATZ / TAXISTANDPLATZ

Aumannplatz – Gentzgasse - Währinger Gürtel – Fuchsthallergasse – Alserbachstraße – Julius Tandler-Platz – Alserbachstraße - Friedensbrücke – Wallensteinstraße – TreustraÙe – GauÙplatz -Obere Augartenstraße – Taborstraße – Rotenturnergasse – Praterstraße – Praterstern – Ausstellungsstraße - **TAXISTANDPLATZ AUSSTELLUNGSSTRASSE / RIESENRADPLATZ**

1901) NUSSDORFER PLATZ TAXISTANDPLATZ ÜBER NUSSDORFER LÄNDE

Heiligenstädter Straße – Grinzinger Straße - Muthgasse - Holzgasse – Nußdorfer Lände - Heiligenstädter Lände - Spittelauer Lände - Roßauer Lände - Franz-Josefs-Kai - **SCHWEDENPLATZ**

1902) OBKIRCHERGASSE / TAXISTANDPLATZ

Sieveringer Straße - Friedlgasse - Krottenbachstraße - Cottagegasse – Hartäckerstraße - Hans- Richter-Gasse – Linnèplatz - Peter-Jordan-StraÙe – Max Emanuel-StraÙe - Türkenschanzplatz - Gersthofer Straße - Lidlgasse – Wattgasse – Familienplatz - Wattgasse - **SCHUHMEIERPLATZ**

1903) SILBERGASSE / TAXISTANDPLATZ

Billrothstraße - Döblinger Hauptstraße - Nußdorfer Straße - Viriotgasse - Lichtensteinstraße - Kolingasse - Schlickplatz - Börsegasse - **BÖRSE**

1904) KRANKENANSTALT RUDOLFINERHAUS

Billrothstraße - Döblinger Hauptstraße – Heiligenstädterstraße – Lichtenwerderplatz - Josef Holaubek Platz – Nordbergbrücke - Spittelauer Lände – Gussenbauergasse – Wasserburgergasse - Nordbergstraße - **FRANZ JOSEFS BAHNHOF / TAXISTANDPLATZ**

1905) TAXISTANDPLATZ / HARDTGASSE

Hardtgasse - Döblinger Hauptstraße – Radelmayergasse – Heiligenstädterstraße – Gunoldgasse - Heiligenstädter Brücke - Lorenz-Müller-Gasse – Dresdnerstraße - Donaueschingenstraße - **AUVA- TRAUMAZENTRUM WIEN LORENZ BÖHLER**

1906) AM KAHLENBERG

Höhenstraße – Cobenzlgasse – Feilergasse – Himmelstraße - Grinzinger Allee – Grinzinger Straße – Muthgasse – Gunoldstraße - Heiligenstädter Brücke - Lorenz Müller Gasse - Adalbert Stifter Straße – Friedrich Engels Platz – Handelskai - **HOTEL HILTON DANUBE**

2001) AUVA- TRAUMAZENTRUM WIEN LORENZ BÖHLER

Donaueschingenstraße - Dresdner Straße - Nordbahnstraße - Praterstern - Praterstraße - Aspernbrückengasse - Aspernbrücke - Julius Raab Platz - Stubenring - Parkring - Schubertring - Kärntner Ring - Opernring - Operngasse - Schleifmühlgasse - Wiedner Hauptstraße - Matzleinsdorfer Platz - Triester Straße - **AUVA- TRAUMAZENTRUM WIEN MEIDLING**

2002) AUVA- TRAUMAZENTRUM WIEN LORENZ BÖHLER

Donaueschingenstraße - Dresdner Straße - Marchfeldstraße - Leystraße - Adalbert Stifter Straße - Friedrich Engels Platz - Floridsdorfer Brücke - Floridsdorfer Hauptstraße - Am Spitz - Brünner Straße - Johann Weber Straße - **STAMMERSDORFER STRASSE FRIEDHOF**

2003) MILLENIUM-TOWER / TAXISTANDPLATZ

Hellwagstraße - Wehlistraße - Donaueschingenstraße - Handelskai - Brigittenauer Brücke - Donauturmstraße - Arbeiterstrandbadstraße - Wagramer Straße - Siebeckstraße - **DR. ADOLF-SCHÄRF-PLATZ / U1-KAGRAN**

2004) WALLENSTEINPLATZ / TAXISTANDPLATZ

Jägerstraße - Gaußplatz - Obere Augartenstraße - Taborstraße - Schwedenbrücke - Franz-Josefs- Kai - Julius-Raab-Platz - Stubenring - Weiskirchnerstraße - Landstraßer Hauptstraße - **HOTEL HILTON**

2005) WALLENSTEINPLATZ) / TAXISTANDPLATZ

Jägerstraße - Wallensteinplatz - Jägerstraße - Brigittaplatz - Jägerstraße - Adalbert-Stifter-Straße - Friedrich- Engels-Platz - Floridsdorfer Brücke - Floridsdorfer Hauptstr - Am Spitz - Brünner Straße - Shuttleworthstraße - Ruthnergasse - Siemensplatz - **RUTHNERGASSE / GERASDORFER STRASSE**

2101) VETERINÄRMEDIZINISCHE UNIVERSITÄT

Veterinärplatz - Josef Baumann Gasse - Donaufelderstraße - Dückegasse - Siebeckstraße - Donaustadtstraße - A23 - Ausfahrt Favoriten - Altes Landgut (Verteilerkreis) - Favoritenstraße - **PER ALBIN-HANSSON-SIEDLUNG**

2102) AM SPITZ

Floridsdorfer Hauptstraße - Floridsdorfer Brücke - Friedrich-Engels-Platz - Adalbert-Stifter-Str. - Gürtelbrücke - Döblinger Gürtel - Währinger Gürtel - Borschkegasse - Währinger Gürtel - **ALLGEMEINES KRANKENHAUS / HAUPT-EINGANG**

2103) TAXISTANDPLATZ / DOPSCHSTRASSE ÜBER NORDBRÜCKE

Dopschstraße - Großfeldstraße - Leopoldauer Platz - Leopoldauer Straße - Katsushikastraße - A22 - Nordbrücke - Nußdorfer Lände - Heiligenstädter Lände - Gürtelbrücke - Döblinger Gürtel - Währinger Gürtel - Hernalser Gürtel - Lerchenfelder Gürtel - Neubaugürtel - **HÜTTELDORFER STRASSE / STADTHALLE**

2104) LEOPOLDAUER PLATZ

Eipeldauer Straße - Wagramer Straße - Donaustadtstraße - A23 Süd Ost Tangente - Abfahrt Zentrum - Stadionbrücke - Ludwig Kössler Platz - Schlachthausgasse - Schnirchgasse - Würtzler Straße - Erdbergstraße - **BUSBAHNHOF ERDBERG**

2105) STAMMERSDORFER FRIEDHOF

Stammersdorfer Straße – Grenzweg – Illgasse – Seyringerstraße – Julius Ficker Straße – Rautenweg – S2 – Wiener Nordrand Schnellstraße – Abfahrt Gewerbestadlauerpark – Gewerbeparkstadlauer – **GEWERBEPARK STADLAU**

2106) KLINIK FLORIDSDORF

Brünnerstraße – Am Spitz – Floridsdorfer Hauptstraße – Floridsdorferbrücke – Friedrich Engels Platz – Adbert Stifter Straße – Gürtelbrücke – Döblinger Gürtel – Währinger Gürtel – Borschkegasse – Währinger Gürtel – **ALLGEMEINES KRANKENHAUS / HAUPTINGANG**

2201) SIEGESPLATZ / TAXISTANDPLATZ

Siegesplatz – Aspernstraße – Erzherzog-Karl-Straße – Donaustadtstraße – Siebeckstraße – Dückegasse – Angyalföldstraße – Katsushikastraße – Ignaz Köck Straße – **SHOPPING CENTER NORD**

2202) AUSTRIA CENTER-VIENNA ÜBER GUMPENDORFER STRASSE

Bruno Kreisky Platz – Leonard Bernstein Straße – Donau City Straße – Platz der Vereinten Nationen – Wagramer Straße – Reichsbrücke – Lassallestraße – Praterstern – Praterstraße – Aspernbrückengasse – Aspernbrücke – Julius-Raab-Platz – Stubenring – Parkring – Schubertring – Kärntner Ring – Opernring – Eschenbachgasse – Gumpendorfer Straße – Wallgasse – **RAIMUNDTHEATER**

2203) U 1 KAGRAN-SIEBECKSTRAÙE TAXISTANDPLATZ

Donaustadtstraße – Erzherzog Karl Straße – Aspernstraße – Asperner Heldenplatz – Siegesplatz – Groß Enzerdorferstraße – Seestadtstraße – **SEESTADT ASPERN**

2204) DONAUTURM

Mispelweg – Donauturmstraße – Brigittenauer Brücke – Handelskai – Innstraße – Dresdner Straße – Nordbahnstraße – Taborstraße – Obere Augartenstraße – Rembrandtstraße – Roßbauerbrücke – Türkenstraße – Schlickplatz – Hörlgasse – Lichtensteinstraße – Berggasse – **SIGMUND FREUD HAUS / MUSEUM**

2005) GENOCHPLATZ / TAXISTANDPLATZ

Genochplatz – Stadlauerstraße – Am Bahnhof – Stadlauerstraße – Kaisermühlensstraße – Neuhaufenstraße – Donaustadtstraße – A 23 – Stadionbrücke – Ludwig-Koeßler-Platz – Schlachthausgasse – Landstr. Hauptstraße – Barichgasse – Ottogasse – Juchgasse – **RUDOLFSTIFTUNG HAUPTINGANG**

2006) ZANGASSE / TAXISTANDPLATZ

Quadenstraße – Hirschstettner Straße – Kagraner Platz – Donaufelder Straße – Patrizigasse – Angerer Straße – Hermann Bahr Straße – **POLIZEIKOMMISSARIAT FLORIDSDORF**

2207) KAGRANER PLATZ

Wagramer Straße – Reichsbrücke – Lassallestraße – Praterstern – Franzensbrückenstraße – Franzensbrücke – Radetzkystraße – Radetzkyplatz – Löwengasse – **HUNDERTWASSERHAUS**

2208) SEESTADT ASPERN

Janis Joplin Promenade – Sonnen Alle – Maria Tusch Straße- Hannah Arendt Platz – Maria Tusch Straße – Johann Kutschere Gasse – Ostbahnbegleitstraße – Hausfeldstraße – Mittelfeldweg – Ziegelhofstraße – Breitenleerstraße – Ludwig Reindl Gasse – **RENNBAHNWEG**

2209) SEESTADT ASPERN

Janis Joplin Promenade - Sonnen Allee – Maria Tusch Straße – Hannah Arendt Platz – Maria Tusch Straße – Johann Kutschera Gasse - Ostbahnbegleitstraße – Hausfeldstraße – Mittelfeldweg – Ziegelhofstraße – Breitenleerstraße - Ludwig Reindl Gasse – **RENNBAHNWEG**

2301) WOHNPARC ALT ERLAA

Anton-Baumgartner-Straße - Gutheil-Schoder-Gasse – Eibesbrunnergasse – Untermeidlinger Straße - Kundratstraße - **KLINIK FAVORITEN**

2302) RICHARD STRAUSS STRASSE / TAXISTANDPLATZ ÜBER AMEISBRÜCKE

Richard Strauß Straße - A23 - Abfahrt Altmannsdorf - Altmannsdorfer Straße – Grünbergstraße - Schönbrunner Brücke - Linke Wienzeile – Hadikgasse - Einwanggasse - Karlingergasse - Ameisbrücke - Ameisgasse - Leysenstraße - Maroltingergasse – Joachimsthalerplatz - Montleartstraße - **KLINIK OTTAKRING**

2303) GROSSMARKT INZERSDORF

Laxenburger Straße – Grenzackerstraße - Verteilerkreis (Altes Landgut) - A23 - Ausfahrt St. Marx – Döblerhofstraße – Modecenterstraße - Guglgasse - **GASOMETER CITY**

2304) MAURER HAUPTPLATZ

Speisinger Straße – Feldkellergasse - Hofwiesengasse – Preyergasse – Lainzer Straße – Münichreitergasse – Stadlergasse – St. Veit Gasse - Baumgarten Brücke – Hadikgasse – Deutschordenstraße – Keisslergasse - **ALLIANZ-STADION**

2305) RODAUN / WILLERGASSE ÜBER HOFWIESENGASSE

Willergasse - Breitenfurter Straße - Rodauner Straße - Maurer Lange Gasse – Valentingasse – Endresstraße - Maurer Hauptplatz - Speisinger Straße – Feldkellergasse - Hofwiesengasse - Preyergasse - Lainzer Straße – Hietzinger Hauptstraße - **AM PLATZ / TIERPARK SCHÖNBRUNN**

2306) FRIEDHOF INZERSDORF

Kolbegasse - Vösendorfer Straße – Draschestraße – Pfarrgasse – Sterngasse – Triester Straße - Erlaaer Straße – Perfektastraße - Brunner Straße - Siebenhirtenstraße - **FRIEDHOF LIESING**

2307) RICHARD-STRAUSS-STRASSE / „KURIER“-DRUCKZENTRUM

Richard-Strauss-Straße – Vorarlberger Allee – Kreisverkehr – S1 (Wiener Außenring Schnellstraße) – A4 (Ostautobahn) – Abfahrt Flughafen - **FLUGHAFEN SCHWECHAT**

II. BETRIEBSORDNUNG

Ausgabe: 2021

1. Welche Personen dürfen im Fahrdienst tätig sein?
2. Unter welchen Voraussetzungen ist es dem Lenker untersagt, ein Fahrzeug im Sinne der Betriebsordnung für den nichtlinienmäßigen Personenverkehr zu lenken?
3. Wem ist der Taxilenkerausweis auf Verlangen zur Überprüfung auszuhändigen?
4. Wie verhalten Sie sich, wenn Sie den Taxilenkerausweis verloren haben?
5. Wer hat den Taxilenkerausweis auszustellen?
6. In welchen örtlichen Bereich darf der Taxilenker seine Tätigkeit ausüben? Gibt es Ausnahmen?
7. Welche Angaben enthält der Taxilenkerausweis?
8. Unter welchen Bedingungen gilt der Taxilenkerausweis?
9. Was müssen Sie mit einem ungültigen Taxilenkerausweis tun?
10. Unter welchen Bedingungen kann ein Taxilenkerausweis von der Behörde entzogen werden?
11. Wie verhalten Sie sich, wenn Ihnen der Taxilenkerausweis gestohlen wurde?
12. Welches Mindestalter müssen Sie für die Ausstellung des Taxilenkerausweises haben?
13. Sie haben einen Probeführerschein. Stellt Ihnen die Behörde einen Taxilenkerausweis aus?
14. Kann der Taxilenkerausweis zeitlich beschränkt werden?
15. Wann sind Sie in einem durch Alkohol beeinträchtigten Zustand?
16. Müssen Sie Ihren Taxilenkerausweis im Fahrdienst mitführen?

WIENER LANDESBETRIEBSORDNUNG

Ausgabe: 2021

II. BETRIEBS- ORDNUNG

1. Welche Einrichtungen im Fahrzeug müssen sich in einem einwandfreien Zustand befinden
2. Welche Pflichten haben Taxilenker bezüglich der Sauberkeit der Taxis?
3. a) Dürfen Fahrgäste im Taxi rauchen?
b) Dürfen Taxilenker im Taxi rauchen?
4. Wer ist für den technisch einwandfreien Zustand des Taxis verantwortlich?
5. a) Für welche Hunde besteht Beförderungspflicht?
b) Müssen Assistenzhunde einen Maulkorb tragen?
6. Welche Pflichten hat der Taxilenker bezüglich der Gepäckstücke der Fahrgäste?
7. Wie lange und wie breit muss ein Taxi-KFZ mindestens sein?
8. Was hat der Taxiunternehmer dem Taxilenker nachweislich zur Verfügung zu stellen?
9. a) Welche Unterlagen müssen Sie gemäß der Wiener Landesbetriebsordnung mitführen?
b) Wem sind die Unterlagen, die Sie gemäß der Wiener Landesverordnung mitführen müssen, auf Verlangen vorzulegen?
10. Wie hat sich der Taxilenker im Fahrdienst zu verhalten?
11. Was haben Sie als Taxilenker nach Dienstende zu tun?
12. Was ist den Fahrgästen bei Taxifahrten untersagt?
13. Was verstehen Sie unter „Beförderungspflicht“?
14. Welche Personen können Sie von der Beförderung ausschließen?
15. Wo finden Sie die maßgeblichen Bestimmungen für die Inbetriebnahme eines Taxi-Fahrzeuges?
16. Wie viel Platz muss betreffend des Gepäcks im Taxi vorhanden sein?
17. Wie muss ein Taxi gekennzeichnet sein?
18. Wo muss der Name und Standort des Gewerbetreibenden, sowie das behördliche Kennzeichen des Taxis ersichtlich gemacht werden?
19. Wie erkennt man ein Ersatztaxi?
20. Was haben Sie beim Lenken eines Ersatztaxis zu beachten?
21. Wo muss der Taxilenkerausweis im Fahrdienst angebracht werden?
22. Wann besteht innerhalb des Bundeslandes Wien keine Beförderungspflicht?
23. Welche Fahrstrecke hat der Taxilenker zum Fahrziel zu wählen?
24. Welche drei Auskünfte muss der Taxilenker dem Fahrgast geben?

25. Welche Verpflichtung hat der Taxilenker beim Ein- und Aussteigen der Fahrgäste?
26. Unter welchen Voraussetzungen müssen Sie Autofenster- bzw. Schiebedach öffnen und schließen?
27. Wieviel Wechselgeld müssen Sie mit sich führen?
28. Wann darf die Taxileuchte nicht beleuchtet sein?
29. Wann befindet sich ein Taxi „Außer Dienst“?
30. Wo dürfen Sie Fahrgäste aufnehmen?
31. Was verstehen Sie unter der „freien Standplatzwahl“?
32. a.) Dürfen Sie mit Ihrem Taxi umherfahren, um Fahrgäste zu gewinnen?
b) Dürfen Sie Fahrgäste an Straßenbahn- und Omnibushaltestellen anwerben?
c) Dürfen Sie Fahrgäste ablehnen?
d) Dürfen Sie Fahrgäste wegen einer kurzen Fahrt ablehnen?
33. Wann müssen Sie die Beleuchtung des Taxischildes nicht abschalten?
34. Wie haben sich Taxis auf den Standplätzen aufzustellen?
35. Was haben Sie als Taxilenker zu tun, wenn am Taxistandplatz ein Taxi weggefahren ist?
36. Wer darf das Standplatztelefon bedienen?
37. Wo müssen sich Taxilenker, welche ihr Taxi am Taxistandplatz abgestellt haben, aufhalten?
38. Welches Taxi kann der Fahrgast wählen bzw. in welches Taxi kann der Fahrgast einsteigen?
39. Welche Mindestangaben hat das Taxiunternehmerschild zu enthalten?
40. Dürfen Sie mit dem Taxi bei Großveranstaltungen in einer Halteverbotszone stehen?
41. Welche Pflichten hat der Taxilenker bei Verunreinigungen des Taxi-KFZ – soweit die Gefahr einer Beschmutzung der Fahrgäste oder deren Bekleidung besteht – zu erfüllen?
42. Welche Verpflichtung hat der Taxilenker bei einem Reifenschaden des Taxis nachzukommen?
43. Wenn ein Fahrgast das Taxi beschmutzt, wie verhalten Sie sich?
44. Dürfen Sie als Taxilenker Ihren eigenen Hund im Taxi mitbefördern?

III. TARIF

Ausgabe: 2021



III. TARIF

1. a) Wie hoch ist die Grundtaxe am Tag?
b) Wie hoch ist die Grundtaxe in der Nacht?
2. Wie hoch ist die Zeittaxe für eine Stunde Wartezeit?
3. a) Wie hoch ist die Streckentaxe am Tag pro Kilometer für die ersten 5 Kilometer und für die nachfolgenden Kilometer ab dem 5. Kilometer?
b) Wie hoch ist die Streckentaxe pro Kilometer für die ersten 5 Kilometer und für die nachfolgenden Kilometer ab dem 5. Kilometer in der Nacht bzw. an Sonn- und Feiertag?
4. Wie hoch ist ein Zuschlag?

Wie viele Zuschläge verrechnen Sie mittels Kommunikationsdiensten bestellte Fahrten?
5. Bei Versagen des Fahrpreisanzeigers während der Fahrt. Wie verhalten Sie sich und wie wird der Fahrpreis berechnet?
6. a) Sonn- und Feiertagstarif: In welcher Zeitspanne gilt er?
b) Wie setzt sich der Sonn- und Feiertagstarif zusammen?
7. Nachttarif: In welcher Zeitspanne gilt er?
8. Was sind „bestellte Fahrten“?
9. Wer verordnet den Wiener Taxitarif?
10. Sie fahren mit einem Fahrgast auf eine Wiener Zieladresse. Die Streckenführung führt aber eine kurze Strecke über Niederösterreich. Welchen Fahrpreis verrechnen Sie?
11. a) Sie erhalten einen Fahrauftrag nach Korneuburg. Wie berechnen Sie den Fahrpreis?
b) Sie erhalten einen Fahrauftrag nach Korneuburg. Wann vereinbaren Sie den Fahrpreis?
12. Sie erhalten einen Fahrauftrag zu einem Zielort außerhalb des Tarifgebietes. Müssen Sie diesen Fahrauftrag annehmen?
13. Wann schalten Sie den Taxameter ein, wenn Sie einen Fahrauftrag vom Standplatztelefon übernehmen?
14. Wie setzt sich der Wiener Taxitarif zusammen?
15. Wo verliert der Wiener Taxitarif seine Gültigkeit?
16. Welcher Betrag darf für eine mittels Kommunikationsdienst bestellte Fahrt verrechnet werden, wenn das Taxi ordnungsgemäß erscheint, aber der Fahrgast die Fahrt aus eigenem Verschulden nicht antritt?
17. a) Wie werden „Botenfahrten“ verrechnet?
b) Unterliegen „Botenfahrten“ dem amtlichen Wiener Taxitarif?
c) Welchen Steuersatz enthält eine sogenannte „Botenfahrt“?
18. Welche Taxen verändern sich gegenüber Tag und Nacht?

19. Der Fahrgast hat Gepäckstücke und ersucht Sie diese in den Hausflur zu tragen. Dürfen Sie einen Zuschlag verrechnen?
20. Sie führen eine Taxifahrt in einem Großraumtaxi laut Taxameter durch. Im Taxi befördern Sie 5, 6, 7 oder 8 Fahrgäste. Dürfen Sie zusätzlich zum Fahrpreis einen Zuschlag verrechnen?
21. Wie hoch ist lt. Wiener Taxitarif der Zuschlag bei der Beförderung von mehr als 4 Personen in Großraumtaxis?

IV. STRASSENVERKEHRSORDNUNG

Ausgabe: 2018

IV. STRASSEN- VERKEHRS- ORDNUNG

1. Dürfen Taxis durch Wohnstraßen durchfahren?
2. Was ist ein Einsatzfahrzeug?
3. Wie verhalten Sie sich gegenüber einem Einsatzfahrzeug?
4. Was verstehen Sie unter „Halten“?
5. Was verstehen Sie unter „Parken“?
6. Wann liegt ein „Vorbeifahren“ vor?
7. Was verstehen Sie unter „Überholen“?
8. Was bedeutet der Vertrauensgrundsatz?
9. Sind alte Personen vom Vertrauensgrundsatz ausgenommen?
10. Welche Personen müssen sich um Unfallverletzte kümmern?
11. Wie verhalten Sie sich, wenn Sie beim Ausparken ein anderes KFZ beschädigen?
12. Wann darf die Verständigung der Polizei nach einem Unfall unterbleiben?
13. Wann gilt der Lenker eines PKW als vom Alkohol beeinträchtigt?
14. Wann darf ein Polizist einen Alkomat-Test vornehmen?
15. Dürfen Sie einen Mopedfahrer auf einer Eisenbahnkreuzung überholen?
16. Dürfen Sie auf einer Schienenstraße links zufahren?
17. Dürfen Sie auf einer Vorrangstraße im Ortsgebiet links zufahren?
18. Was verstehen Sie unter der „freien Wahl des Fahrstreifens“?
19. Unter welchen Voraussetzungen muss man in Einbahnstraßen mit entgegenkommenden Radfahrern rechnen?
20. Wann dürfen Sie mit einem KFZ den Gehsteig benützen?
21. Unter welchen Voraussetzungen dürfen Sie eine Sperrlinie überfahren?
22. Was ist eine Haltelinie?
23. Der Taxifahrer fährt auf einem Fahrstreifen für Omnibusse, ein am parallel verlaufenden Fahrstreifen fahrender PKW biegt nach rechts ab und überquert den Fahrstreifen für Omnibusse. Wer hat Vorfahrt?
24. Was verstehen Sie unter dem „Reißverschlussystem“?
25. Dürfen Sie beim Gebotszeichen „Vorgeschriebene Fahrtrichtung geradeaus“ umkehren?
26. Dürfen Sie beim Verkehrszeichen „Einbiegen nach rechts verboten“ umkehren?
27. Dürfen Sie in einer Schienenstraße umkehren?

28. Wann dürfen Sie erlaubterweise rechts überholen?
29. Auf welcher Seite überholen Sie eine Straßenbahn?
30. Welche Fahrzeuge dürfen Sie beim Verkehrszeichen „Überholen verboten“ nicht überholen?
31. Dürfen Sie auf einem ungeregelten Schutzweg einen Fiaker überholen?
32. Dürfen Sie einen Radfahrer auf einem ungeregelten Schutzweg überholen?
33. Dürfen Sie auf einem geregelten Schutzweg einen Motorradfahrer überholen?
34. Dürfen Sie einen PKW auf einer ungeregelten Kreuzung überholen?
35. Unter welche Voraussetzungen dürfen Sie an einer im Haltestellenbereich stehenden Straßenbahn vorbeifahren?
36. Müssen Sie auf Weisung eines Polizisten eine Sperrlinie überfahren?
37. Wo ist bei Vorhandensein des Verkehrszeichens „Halt“ anzuhalten?
38. Was verstehen Sie unter der „Gegenverkehrsregel“?
39. Wo gilt das „Stehenbleiben“ der Straßenbahn nicht als Vorrangverzicht?
40. Ist es erlaubt, wegen einer am Fahrbahnrand winkenden Person das Taxifahrzeug abrupt zum Stillstand zu bringen?
41. Unter welchen Voraussetzungen dürfen Sie in Wien erlaubterweise hupen?
42. Dürfen Sie bei Dunkelheit weiterfahren, wenn das Abblendlicht und das Fernlicht ausgefallen sind?
43. Wann dürfen Sie mit einem Taxi in 2. Spur halten?
44. Wie weit reicht der Haltestellenbereich?
45. Dürfen Sie im Haltestellenbereich halten?
46. Dürfen Sie auf einem Schutzweg parken?
47. Dürfen Sie im Bereich von 5 m vom Schnittpunkt einander kreuzender Fahrbahn-ränder halten, um einen Fahrgast aufzunehmen?
48. Dürfen Sie in einer Omnibushaltestelle halten, um einen Fahrgast aufzunehmen?
49. Darf ein PKW (kein Taxi) auf einem Taxistandplatz halten, um Personen aus- oder einsteigen zu lassen?
50. Unter welchen Voraussetzungen darf ein Taxi vor einer Haus- oder Grundstücksein-fahrt halten?
51. Dürfen Sie mit einem Taxi in einer Ladezone halten, um Fahrgäste aufzunehmen?
52. Dürfen Sie auf einem Radweg halten?
53. In welchen Halteverbotszonen dürfen Sie erlaubterweise Fahrgäste aussteigen lassen?
54. Dürfen Taxis in Fußgängerzonen einfahren?

55. Sind Taxilenker verpflichtet, in Kurzparkzonen einen Parkschein auszufüllen?
56. Wann ist eine Kreuzung geregelt?
57. Mit welcher Geschwindigkeit nähern Sie sich einem in der Haltestelle stehenden Linienbus?
58. Wo ist beim Aufleuchten des gelben Lichtes einer Ampel anzuhalten?
59. Wann dürfen Sie eine Kreuzung bei Gelblicht befahren?
60. Was bedeutet gelbes blinkendes Licht?
61. Was bedeutet die rote Fläche einer Signalscheibe?
62. Dürfen Taxis in Begegnungszonen einfahren?
63. Dürfen Sie mit dem Taxi die Rettungsgasse benützen?
64. Dürfen Sie mit Ihrem Taxi die Lichtsignale für Autobusse mitbenützen?
65. Was ist eine Radfahrerüberfahrt?
66. Was ist ein Schutzweg?
67. Was ist eine Rettungsgasse?
68. Wo muss eine Rettungsgasse gebildet werden?
69. Wer darf eine Rettungsgasse benützen?
70. Wie verhalten Sie sich vor einem Schutzweg?
71. Dürfen Sie auf Vorrangstraßen im Ortsgebiet umkehren?
72. Auf welcher Seite überholen Sie andere Fahrzeuge?
73. Welche Fahrzeuge dürfen Sie rechts überholen?
74. Dürfen Sie auf und unmittelbar vor Schutzwegen überholen?
75. Dürfen Sie an Fahrzeugen, die vor einem Schutzweg halten, vorbeifahren?
76. Wo ist Halten und Parken verboten?
77. Was bedeutet der senkrecht nach oben gehaltene Arm eines Polizisten?
78. Ein Polizist bewegt den Arm auf und ab, was bedeutet das?
79. Was bedeutet rotes und gelbes Licht gemeinsam?
80. Was bedeutet grün blinkendes Licht?
81. Wie nähern Sie sich einem Schutzweg?
82. Wie nähern Sie sich einer Radfahrerüberfahrt?
83. Welche Fahrzeuge haben Vorrang, auch wenn sie von links kommen?

84. Welche Personen sind vom Vertrauensgrundsatz ausgenommen?
85. Dürfen Sie durch eine Fußgängerzone durchfahren?
86. Sie haben einen Fahrgast in einer Fußgängerzone abgeholt. Wie verlassen Sie die Fußgängerzone?
87. Dürfen Sie auf einer Vorrangstraße im Ortsgebiet umkehren?

V. KRAFTFAHRGESETZ

Ausgabe: 2018

V. KRAFT- FAHRGESETZ

1. Mindestprofiltiefe der Sommerreifen bei PKW?
2. Mindestprofiltiefe der Winterreifen bei PKW?
3. In welchem Zeitraum besteht Winterreifenpflicht für Taxis?
4. Wie viele Kinder zwischen 6 und 14 Jahren dürfen auf einer 3er Sitzbank in der 2. Reihe eines Taxis befördert werden?
5. Wann dürfen Sie im Ortsgebiet bei Dunkelheit das Fernlicht verwenden?
6. Im Ortsgebiet herrscht am Tag Sichtbehinderung durch Regen. Welches Licht verwenden Sie?
7. Wann dürfen Sie die Nebelschlussleuchte einschalten?
8. Wann dürfen Sie die Lichthupe verwenden?
9. Wann ist ein Taxilenker von der Gurtenanlegepflicht befreit?
10. Müssen Kinder unter 14 Jahren und unter 150 cm Größe im Taxi in einem Kindersitz befördert werden?
11. Nennen Sie eine Ausnahme von der Gurtenpflicht?
12. Sie führen mit Ihrem Taxi eine Besorgungsfahrt durch. Sind Sie von der Gurtenanlegepflicht befreit?
13. Was müssen Sie tun, wenn eine Kennzeichentafel beschädigt wird?
14. Wie verhalten Sie sich bei Verlust der Kennzeichentafel?
15. Wie ist die Lenkberechtigung der Klasse B eingeschränkt?
16. Wann sind Sie verpflichtet, sich einen Duplikatführerschein zu lösen?
17. Wie setzt sich der Anhalteweg zusammen?
18. Wie viel Meter in der Sekunde legt ein Kfz bei 60 km/h zurück?
19. Was verstehen Sie unter dem „Fahren auf halbe Sicht?“
20. Wie lautet die Formel für den Bremsweg?
21. Wie lautet die Formel für den Reaktionsweg?
22. Wann müssen Sie hinter einem Fahrzeug den Anhalteweg als Sicherheitsabstand einhalten?
23. Welche Ausrüstung müssen Sie vor Fahrtantritt überprüfen?
24. Welche Dokumente müssen Sie beim Lenken eines PKW mitführen?
25. Dürfen Sie vor Antritt in Wien die Hupe überprüfen?
26. Wie verhalten Sie sich bei Verlust des Führerscheines?
27. Wie verhalten Sie sich bei Verlust der Zulassungsbescheinigung?

28. Beim Lenken welcher Fahrzeuge müssen Sie ein Verbandszeug mitführen?
29. Unter welchen Voraussetzungen dürfen Sie als Lenker ein KFZ weitergeben?
30. Das Abschleppen von Fahrzeugen mit einem Seil – ist unter welchen Bedingungen zulässig?
31. Wann schalten Sie die Alarmblinkanlage ein?
32. Wann nimmt die Polizei Zulassungsschein und Kennzeichentafel ab?
33. Welches Licht verwenden Sie beim Befahren eines Tunnels?
34. Dürfen Sie während der Fahrt telefonieren?
35. Dürfen Sie den Motor warmlaufen lassen?
36. In welchen Fahrzeugen muss man Pannendreieck und Warnweste mitführen?
37. Wann und wo muss man Warnkleidung tragen?
38. Muss man bei einer polizeilichen Kontrolle sein Fahrzeug zugänglich machen?
39. Wer ist verantwortlich, dass das Fahrzeug den gesetzlichen Vorschriften entspricht?
40. Muss der Zulassungsbesitzer gegenüber der Behörde Auskunft über den Fahrzeuglenker erteilen?
41. Das Abschleppen eines Fahrzeuges mit einer starren Verbindung ist unter welchen Bedingungen zulässig?
42. Dürfen Reifen gemischt werden?
43. Wann gilt man als nicht verkehrszuverlässig?
44. Was gilt als besonders gefährliches Verhalten im Straßenverkehr?
45. Was sind die Voraussetzungen für das Lenken eines Kraftfahrzeugs?
46. Das Abschleppen von einem KFZ mit einer „Stange“ ist unter welchen Voraussetzungen zulässig?

VI. ARBEITS- UND SOZIALRECHT

Ausgabe: 2018

VI. ARBEITS- UND SOZIALRECHT

1. Wie entsteht ein Arbeitsverhältnis und was muss den Arbeitnehmern ausgehändigt werden?
2. Welche Pflichten haben Arbeitnehmer in einem Arbeitsverhältnis?
3. Welche Pflichten haben Arbeitgeber in einem Arbeitsverhältnis?
4. Was ist die Sozialversicherung?
5. Welche Nachteile haben Arbeitnehmer, wenn sie zum Mindestlohn angemeldet sind, aber mehr verdienen?
6. Welche Nachteile haben Arbeitnehmer, wenn sie nicht angemeldet („schwarz“) arbeiten?
7. Wie können Arbeitnehmer ein Arbeitsverhältnis beenden?
8. Wie können Arbeitgeber ein Arbeitsverhältnis beenden?
9. Erklären Sie: Kündigung
10. Erklären Sie: Entlassung
11. Erklären Sie: vorzeitiger Austritt
12. Erklären Sie: einvernehmliche Auflösung eines Dienstverhältnisses
13. Erklären Sie: Zeitablauf eines Dienstverhältnisses
14. Wohin wenden sich Arbeitnehmer, wenn der Lohn nicht oder nicht vollständig ausbezahlt wird?
15. Welche wichtigen Bereiche werden im Kollektivvertrag geregelt?
16. Nennen Sie Unterschiede zwischen einem Arbeitsvertrag und einem Kollektivvertrag?
17. Wer schließt den Kollektivvertrag für das Taxigewerbe ab?
18. Wie hoch ist der kollektivvertragliche Mindestlohn im Taxigewerbe?
19. Für wen und wo gilt der Kollektivvertrag für das Taxigewerbe?
20. Was sind die Besonderheiten der Probezeit?
21. Welche Kontrollen müssen Taxilenker bei Inbetriebnahme des Fahrzeuges durchführen?
22. a) Wie lange darf die Normal-Arbeitszeit pro Tag und pro Woche höchstens sein?
b) Wie lange darf die Lenkzeit pro Tag und pro Woche höchstens sein
c) Wie lange muss die tägliche Ruhezeit sein?
23. Wie viel Urlaubs- und Weihnachtsgeld stehen einem Taxilenker zu?
24. Ist es zulässig längere Arbeitszeiten oder weniger Lohn als im Kollektivvertrag geregelt zu vereinbaren?

25. Sind Vereinbarungen, die Arbeitnehmer schlechter stellen als im Kollektivvertrag, zulässig?
26. Wer kontrolliert die Einhaltung der Arbeitnehmerschutzvorschriften?
27. Eine Pflicht der Arbeitnehmer ist die Haftpflicht. Was bedeutet das? In welchem Gesetz ist das geregelt?
28. Eine Pflicht der Arbeitgeber ist die Anmeldepflicht. Was bedeutet das?
29. Wie lange sind die Kündigungsfristen laut Kollektivvertrag für das Taxigewerbe?
30. Nennen Sie vier Gründe für einen vorzeitigen Austritt.
31. Nennen Sie vier Gründe für eine Entlassung.
32. Erklären Sie Kündigungsfrist und Kündigungstermin.
33. Wer bezahlt Beiträge zur Sozialversicherung?
34. a) Ein Arbeitnehmer wird während des Urlaubs krank. Wie lange muss der Krankenstand dauern, damit der Urlaub unterbrochen wird?
b) Ein Arbeitnehmer wird während des Urlaubs krank. Können die entfallenen Urlaubstage an den genehmigten Urlaub angehängt werden?
35. Was ist ein Dienstzettel? Zählen Sie vier Inhalte auf.
36. Wo sind Streitigkeiten aus dem Arbeitsverhältnis auszutragen?
37. Wie entsteht der Anspruch auf Urlaubstage im 1. Arbeitsjahr?
38. Nennen Sie vier Beispiele für die Entgeltfortzahlung.
39. Wann muss der Schichtwechsel den Dienstnehmern bekannt gegeben werden?
40. Was gilt im Taxigewerbe als Nachtarbeit?
41. Wann und in welcher Form sind Ansprüche aus einem Dienstverhältnis im Taxigewerbe geltend zu machen?
42. Wann entfällt der Anspruch auf Urlaubs- und Weihnachtsgeld?
43. Dürfen Urlaubs- und Weihnachtsgeld durch einen höheren Monatslohn ersetzt werden?
44. Wie hoch ist das Taggeld pro Kalendertag und wann steht es einem Taxilenker zu?
45. Erklären Sie das Taggeld!
46. Was tun, wenn während des Betriebes am Fahrzeug Mängel auftreten?
47. Welche Kontrollpflichten hat der Lenker vor Inbetriebnahme des Fahrzeugs?
48. Bei Verlust oder Abnahme des Führerscheins - was ist zu erledigen?
49. Darf trotz Mängel am Fahrzeug weitergefahren werden?
50. Sie haben einen Verkehrsunfall – was ist zu erledigen?
51. Müssen Taxilenker auch an Sonn- und Feiertagen einen Dienst verrichten?

52. Wann müssen Taxilenker eine Lenkpause machen, wie lange muss diese sein?
53. Wie hoch ist der Zuschlag bei der Überstundenentlohnung?
54. Bei Kündigung durch den Arbeitgeber bekommt man Zeit für die Arbeitssuche, wieviel Zeit?
55. Wird die Zeit für die Arbeitssuche nach einer Kündigung durch den Dienstgeber vom Lohn abgezogen?
56. Ist das Nichteinschalten des Taxameters im Stadtgebiet ein Entlassungsgrund?

KENNTNISSE LT. BUNDES-BETRIEBSORDNUNG GEM. §6 ABS.5

VII. DIVERSES

GEWERBERECHTLICHE VORSCHRIFTEN

Welche Fahrten unterliegen nicht der Taxitarifverordnung?

Wonach entscheidet sich, wie viele Fahrzeuge ein Taxiunternehmen einsetzen kann?

Welche Arten von Gewerbe unterscheidet die Gewerbeordnung?

Wo darf der Taxiunternehmer sein Gewerbe ausüben?

UNFALLVERHÜTUNG / HYGIENE / UMWELTSCHUTZ

Welche Hygienemaßnahmen sind im Fahrzeug einzuhalten?

Welche allgemeine Grundätze der Gefahrenverhütung kennen Sie?

Wann müssen Sie als Arbeitnehmer über Sicherheit und Gesundheitsschutz jedenfalls unterwiesen werden?

Welche Pflichten haben Sie als Arbeitnehmer bei der Mitwirkung an der Unfallverhütung?

Wie können Sie als Taxifahrer zum Umweltschutz beitragen?

KRIMINALPRÄVENTION

Welche vorbeugenden Maßnahmen können Sie treffen, um sich vor Raubüberfällen zu schützen?

Wie verhalten Sie sich im Falle eines Überfalls?

Sie wurden soeben überfallen. Was sollten Sie nun unternehmen?

Sie werden Opfer eines Überfalls. Wann dürfen Sie Gegenwehr leisten?

Wie verhalten Sie sich als Zeuge einer Straftat?

Wie schützen Sie Ihr Taxi vor Diebstahl?

KUNDENORIENTIERTES VERHALTEN

Eine Dame mit Gehstock und Einkaufstaschen nähert sich dem Standplatz und ist offensichtlich auf der Suche nach einem Fahrzeug. Wie verhalten Sie sich?


Soeben hat es stark zu regnen bekommen. Eine Frau mit Kinderwagen und zwei Kindern hat auf der gegenüberliegenden Straßenseite Schutz in einem Hauseingang gefunden und winkt Ihnen zu. Wie verhalten Sie sich?



Albertina



Anker-Uhr



Börse



Burgtheater



Café Landtmann



Deutschmeister



Dreimäderlhaus



Karlskirche



Erzherzog Carl-Denkmal



Goethe-Denkmal




Hofburg



Hundertwasser-Haus



Kunsthistorisches Museum



MAK



Musikverein



Karl Lueger-Denkmal



Wirtschaftskammer Wien



Maria-Theresia-Denkmal



Morzinplatz



Mozart-Denkmal



Naturhistorisches Museum



Parlament



Prinz Eugen-Denkmal



Regierungsgebäude



Denkmal der Republik



Riesenrad



Schiller-Denkmal



Schwarzenbergplatz



Stephansdom



Schönbrunn




Universität



Urania



Votiv Kirche



Uno City

