



# DIE WIRTSCHAFTSKRAFT IM BEZIRK FREISTADT

facts & figures

Stand: 1.5.2026



ALLES UNTERNEHMEN.

# UNTERNEHMEN MIT HANDSCHLAG-QUALITÄT

Der Wirtschaftsstandort Bezirk Freistadt zeigt viele Stärken, dort und da auch Verbesserungspotenziale. Seit einigen Jahren beweist der Bezirk eine enorme wirtschaftliche Dynamik, nicht zuletzt aufgrund der S 10. Die für die Region typischen Kleinst-, Klein- und Mittelbetriebe, meist vom Eigentümer geführt, sind flexibel und krisensicher. Handschlag-Qualität, Verlässlichkeit, Bodenständigkeit und Fleiß prägen unsere Mühlviertler Unternehmen mit ihren Beschäftigten. Darauf sind wir stolz. Wir werden weiterhin ALLES UNTERNEHMEN für einen starken Wirtschaftsstandort Bezirk Freistadt. Diese Broschüre liefert Ihnen Daten und Fakten zur Wirtschaft im Bezirk Freistadt und in den 27 Gemeinden. Die jeweils aktualisierten Daten finden Sie immer auf unserer Website <https://wko.at/ooe/fr> -> Standortentwicklung. Benötigen Sie weitere Infos zur Wirtschaft im Bezirk, zögern Sie nicht, uns zu kontaktieren!

Ihre WKO Freistadt



Christian Naderer  
Obmann



Dr. Thomas Denk  
Leiter



© Roman Gutenthaler

ALLES UNTERNEHMEN.

# INHALTSVERZEICHNIS

## Abschnitt 1: Bevölkerung

- 6... [Einwohner im Bezirk Freistadt - Entwicklung](#)
- 7... [Einwohner nach Altersgruppen im Bezirk Freistadt - Entwicklung](#)
- 8... [Einwohner in den Gemeinden im Bezirk Freistadt](#)
- 9... [Einwohner im Bezirk Freistadt - Prognose](#)
- 10... [Arbeitskräftepotenzial im Bezirk Freistadt - Prognose](#)
- 11... [Bevölkerung in den Gemeinden im Bezirk Freistadt - Prognose](#)
- 12... [Rückgang der 15-Jährigen](#)
- 13... [Erwerbsfähige in den Gemeinden im Bezirk Freistadt - Prognose](#)
- 14... [Schülerzahlen nach Schultypen im Bezirk Freistadt - Entwicklung](#)
- 15... [Höchste abgeschlossene Ausbildung im Bezirk Freistadt](#)

## Abschnitt 2: Unternehmen

- 16... [WKO-Mitglieder im Bezirk Freistadt- Entwicklung](#)
- 17... [Anzahl der WKO-Mitglieder - Entwicklung](#)
- 18... [WKO-Mitglieder in den Gemeinden im Bezirk Freistadt](#)
- 19... [Arbeitgeberbetriebe der gewerblichen Wirtschaft - Entwicklung](#)
- 20... [Die größten gewerblichen Arbeitgeberbetriebe im Bezirk Freistadt \(1\)](#)
- 21... [Die größten gewerblichen Arbeitgeberbetriebe im Bezirk Freistadt \(2\)](#)

- 22... [Kleinbetriebliche Unternehmensstruktur im Bezirk Freistadt](#)
- 23... [Gewerbebetriebe nach Geschlecht im Bezirk Freistadt](#)
- 24... [Betriebs-Neugründungen im Bezirk Freistadt](#)
- 25... [Neugründungen 2023-2025 in den Gemeinden im Bezirk Freistadt](#)
- 26... [Neugründungen 2025 nach Branchen im Bezirk Freistadt](#)
- 27... [Unternehmensinsolvenzen in OÖ Bezirken](#)

## Abschnitt 3: Lehre

- 28... [Lehrbetriebe und Lehrlinge im Bezirk Freistadt](#)
- 29... [Lehrbetriebe in den Gemeinden im Bezirk Freistadt](#)
- 30... [Lehrlings-Auspendler aus dem Bezirk Freistadt](#)
- 31... [Lehrlinge in den Gemeinden im Bezirk Freistadt](#)
- 32... [Lehrlinge nach Schultypen im Bezirk Freistadt](#)

# INHALTSVERZEICHNIS

## **Abschnitt 4: Kaufkraft**

- 33... [Durchschnittliches Arbeitnehmereinkommen - Entwicklung](#)
- 34... [Nettoeinkommen als Kaufkraftindikator in OÖ Bezirken](#)
- 35... [Wohlstandsniveau](#)
- 36... [Kaufkraft auf Bezirksebene - Entwicklung](#)

## **Abschnitt 5: Gemeindefinanzen**

- 37... [Kommunalsteuer im Bezirk Freistadt - Entwicklung](#)
- 38... [Kommunalsteuer in den Gemeinden im Bezirk Freistadt](#)
- 39... [Finanzkraft pro Kopf in den Gemeinden 2018](#)

## **Abschnitt 6: Beschäftigung**

- 40... [Beschäftigte der gewerblichen Wirtschaft - Entwicklung](#)
- 41... [Beschäftigte der gewerblichen Wirtschaft im Bezirk Freistadt - Entwicklung](#)
- 42... [Erwerbstätige am Wohnort/Arbeitsort in OÖ Bezirken](#)
- 43... [Ein- und Auspendler:innen in den Gemeinden im Bezirk Freistadt](#)
- 44... [Beschäftigte je Wirtschaftsabschnitt im Bezirk Freistadt](#)

45... [Branchen mit den meisten Beschäftigten im Bezirk Freistadt](#)

46... [Arbeitslosigkeit im Bezirk Freistadt](#)

## **Abschnitt 7: Tourismus**

- 47... [Nächtigungen in den Gemeinden im Bezirk Freistadt](#)
- 48... [Nächtigungen im Bezirk Freistadt](#)
- 49... [Nächtigungen im Bezirk Freistadt nach Herkunftsländern](#)

## **Abschnitt 8: Infrastruktur**

- 50... [Grundstückspreise Betriebsansiedelung im Bezirk Freistadt](#)
- 51... [Mietpreise Büroflächen im Bezirk Freistadt](#)
- 52... [Verkehrsaufkommen S10 - Zählstellen](#)
- 53... [Entfernung & Reisezeiten von Freistadt](#)
- 54... [Breitband-Versorgung im Bezirk Freistadt](#)
- 55... [Auslastung der Umspannwerke in OÖ](#)

# IMPRESSUM

NACHDRUCK, VERVIELFÄLTIGUNG UND VERBREITUNG JEDLICHER ART SIND NUR MIT AUSDRÜCKLICHER ZUSTIMMUNG DER WIRTSCHAFTSKAMMER FREISTADT ZULÄSSIG. TROTZ SORGFÄLTIGER BEARBEITUNG WIRD FÜR DIE AUSFÜHRUNGEN UND RICHTIGKEIT DER DATEN KEINE GEWÄHR ÜBERNOMMEN UND EINE HAFTUNG DES AUTORS ODER DER WIRTSCHAFTSKAMMER OÖ AUSGESCHLOSSEN.

IMPRESSUM:

FÜR DEN INHALT VERANTWORTLICH: DR. THOMAS DENK

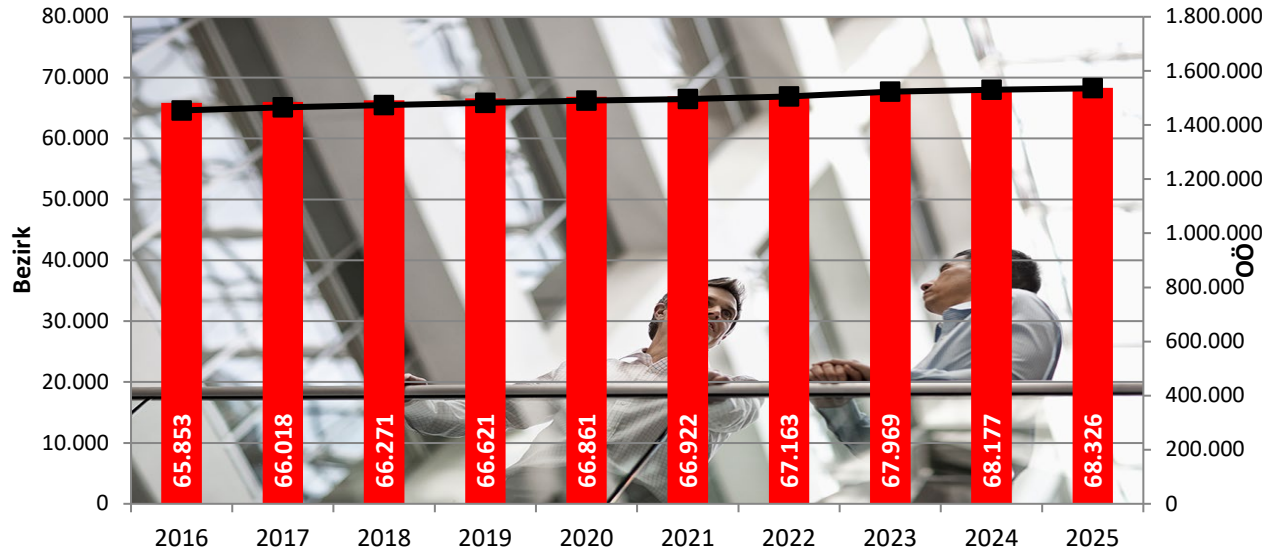
WIRTSCHAFTSKAMMER FREISTADT, 4240 FREISTADT, LINZER STRASSE 11

[HTTP://WKO.AT/OOE/FR](http://wko.at/ooe/fr) | [FREISTADT@WKOEE.AT](mailto:freistadt@wkoee.at)

ALLES UNTERNEHMEN.

## EINWOHNER IM BEZIRK FREISTADT - ENTWICKLUNG

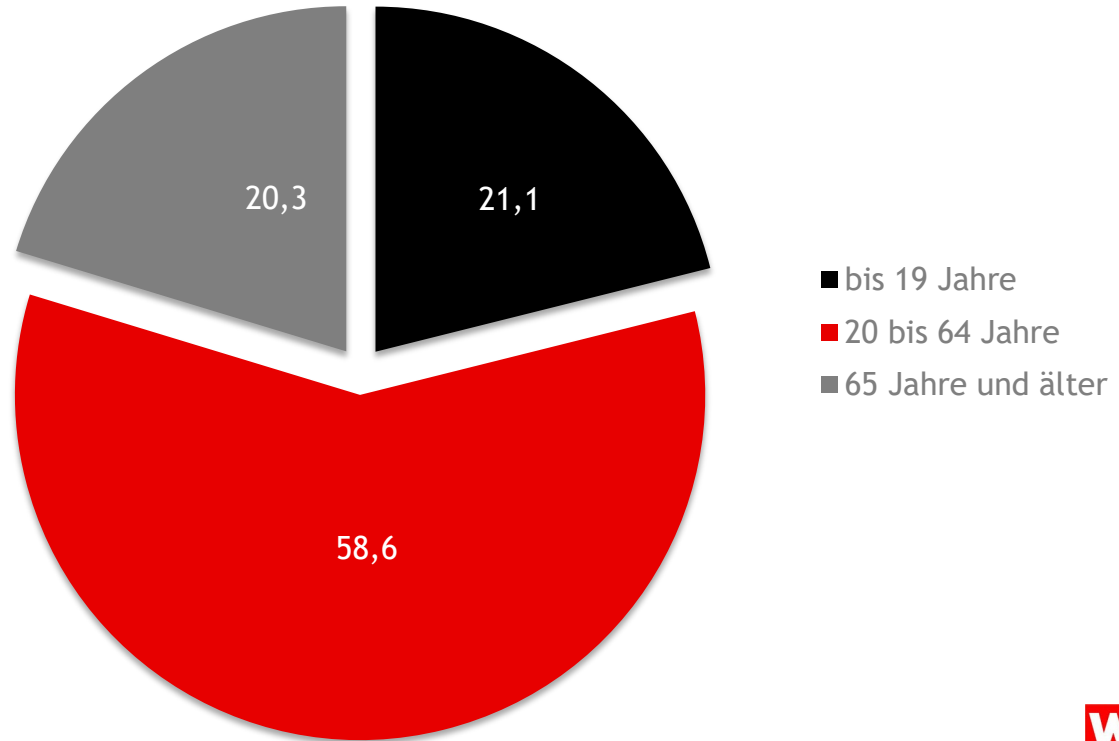
### Wohnbevölkerung im Bezirk Freistadt 2015 - 2025



oö

FR

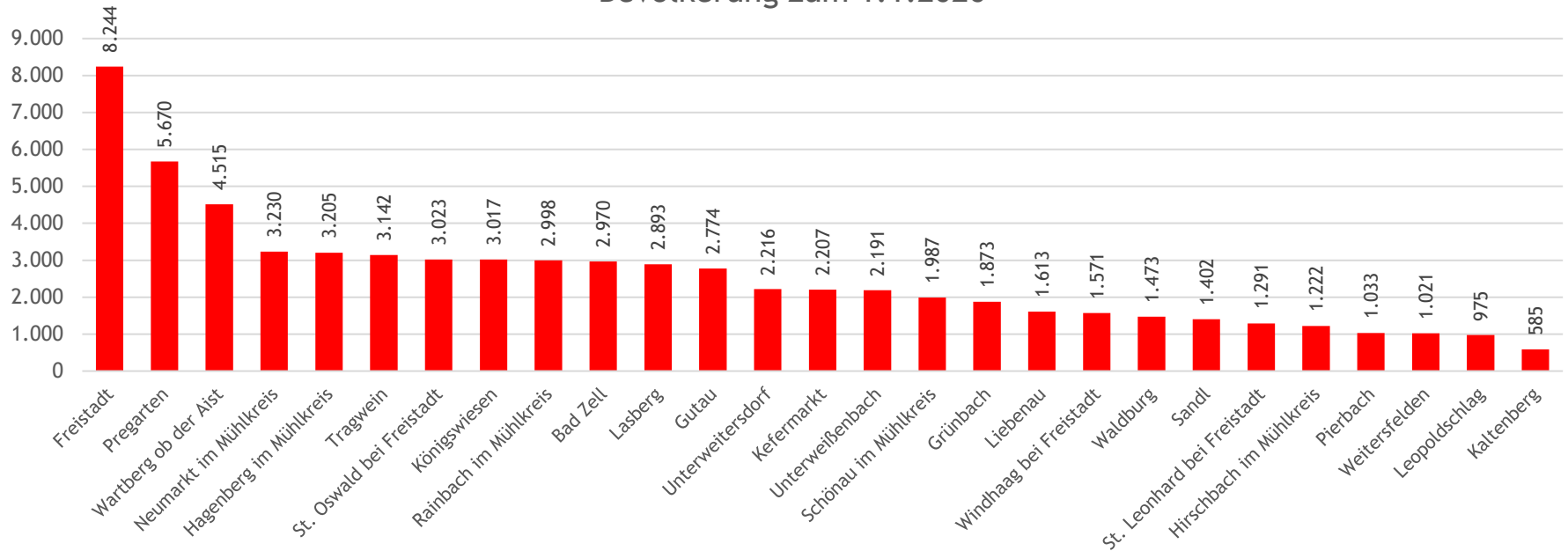
## EINWOHNER NACH ALTERSGRUPPEN IM BEZIRK FREISTADT - ENTWICKLUNG



# Bevölkerung

## EINWOHNER IN DEN GEMEINDEN IM BEZIRK FREISTADT

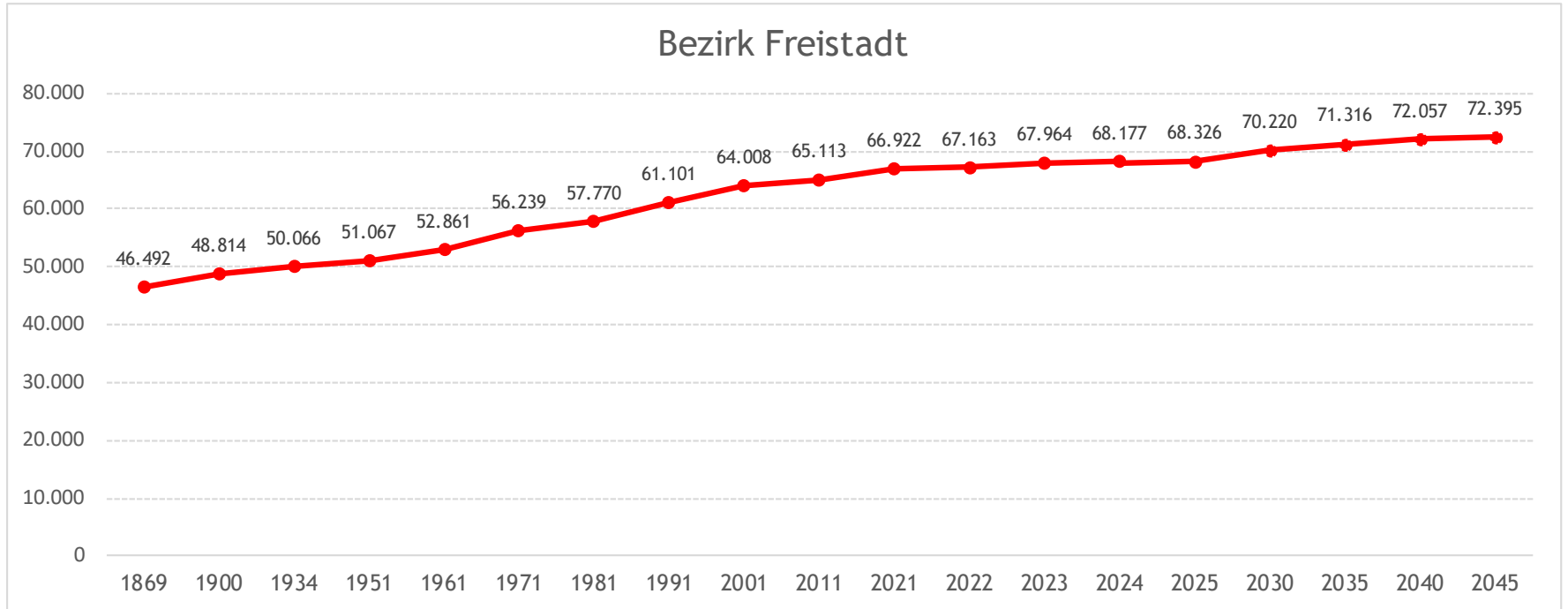
Bevölkerung zum 1.1.2026



# Bevölkerung

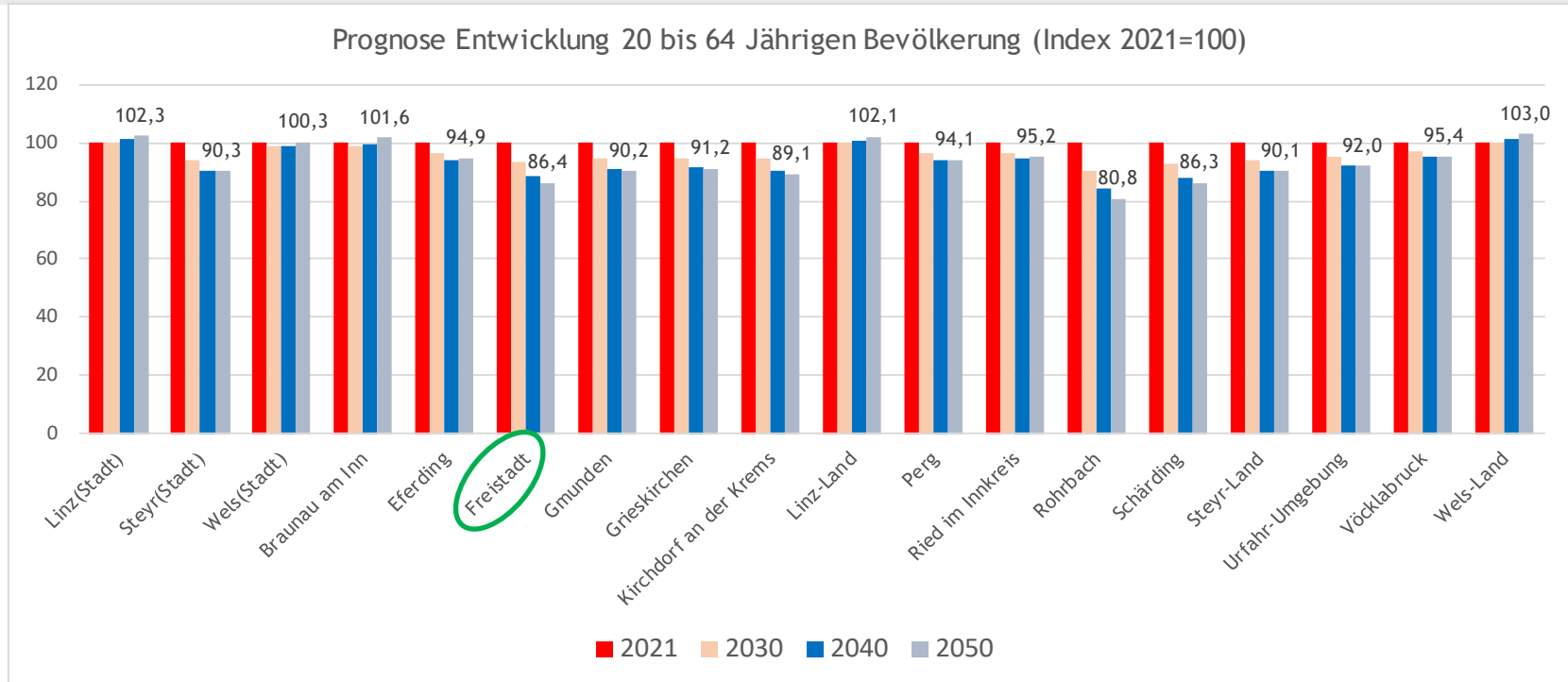
## EINWOHNER IM BEZIRK FREISTADT - PROGNOSE

### Bezirk Freistadt



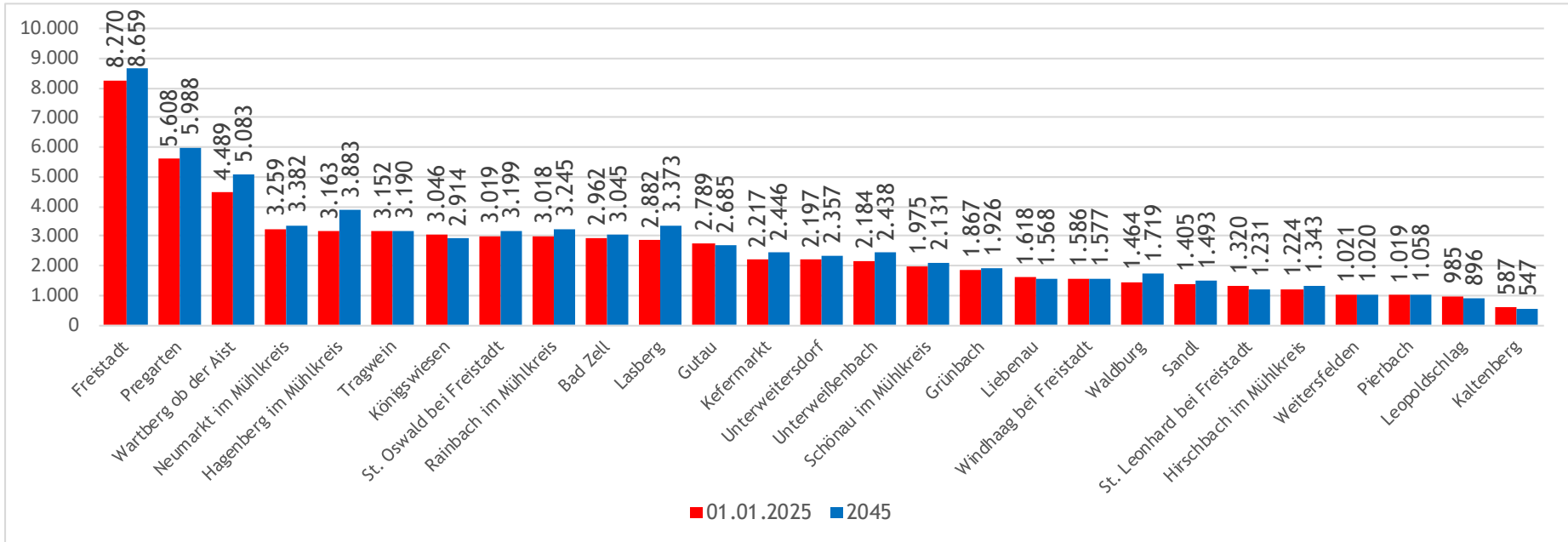
# Bevölkerung

## ARBEITSKRÄFTEPOTENZIAL IM BEZIRK FREISTADT - PROGNOSE

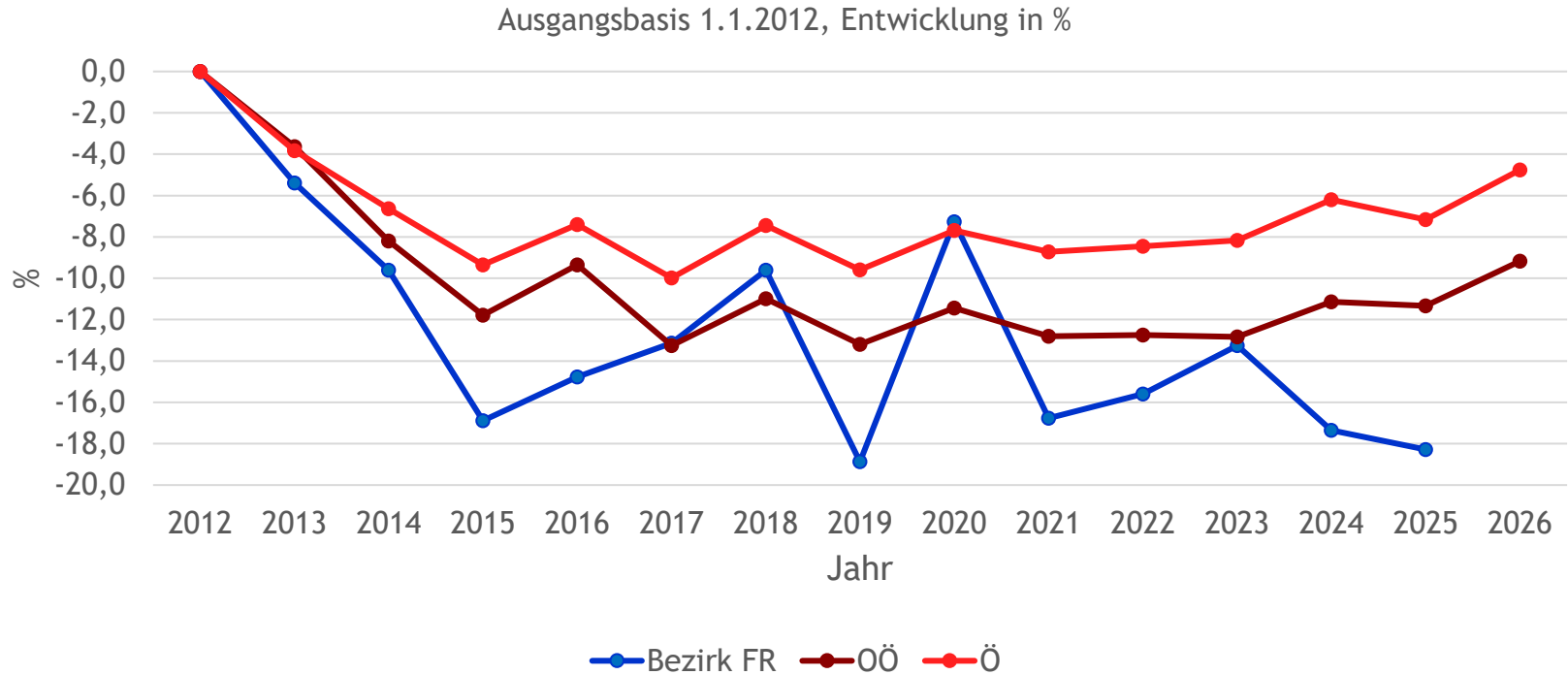


# Bevölkerung

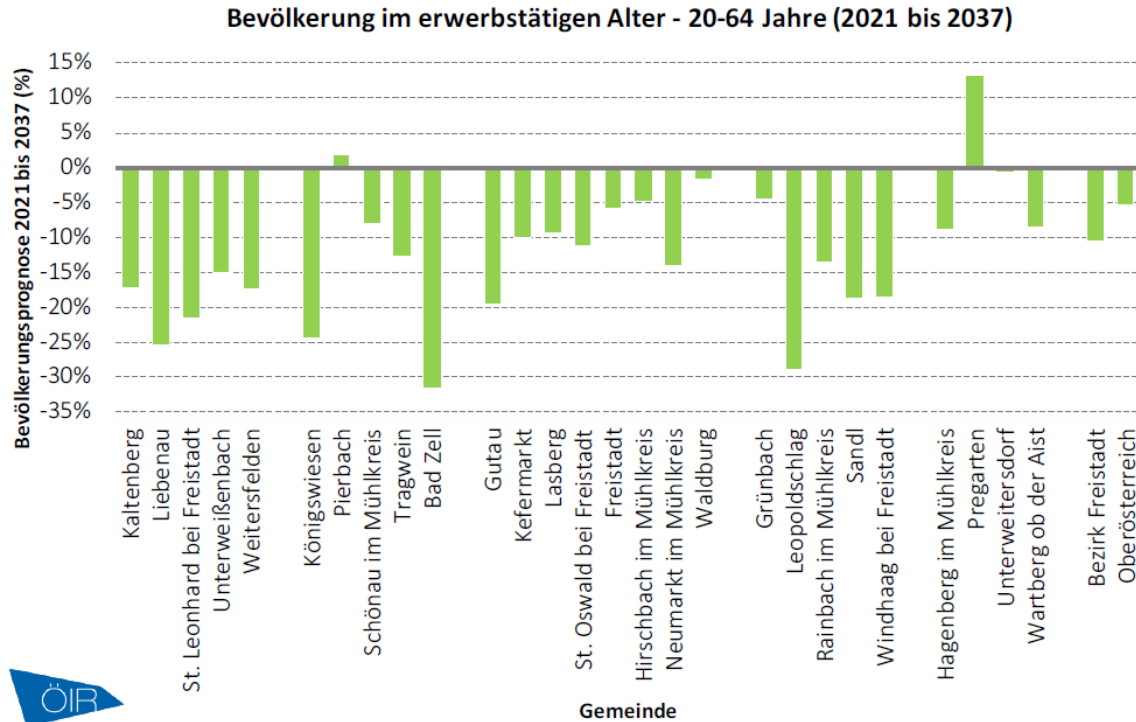
## BEVÖLKERUNG IN DEN GEMEINDEN IM BEZIRK FREISTADT - PROGNOSE



## RÜCKGANG DER 15-JÄHRIGEN



## ERWERBSFÄHIGE IN DEN GEMEINDEN IM BEZIRK FREISTADT - PROGNOSE

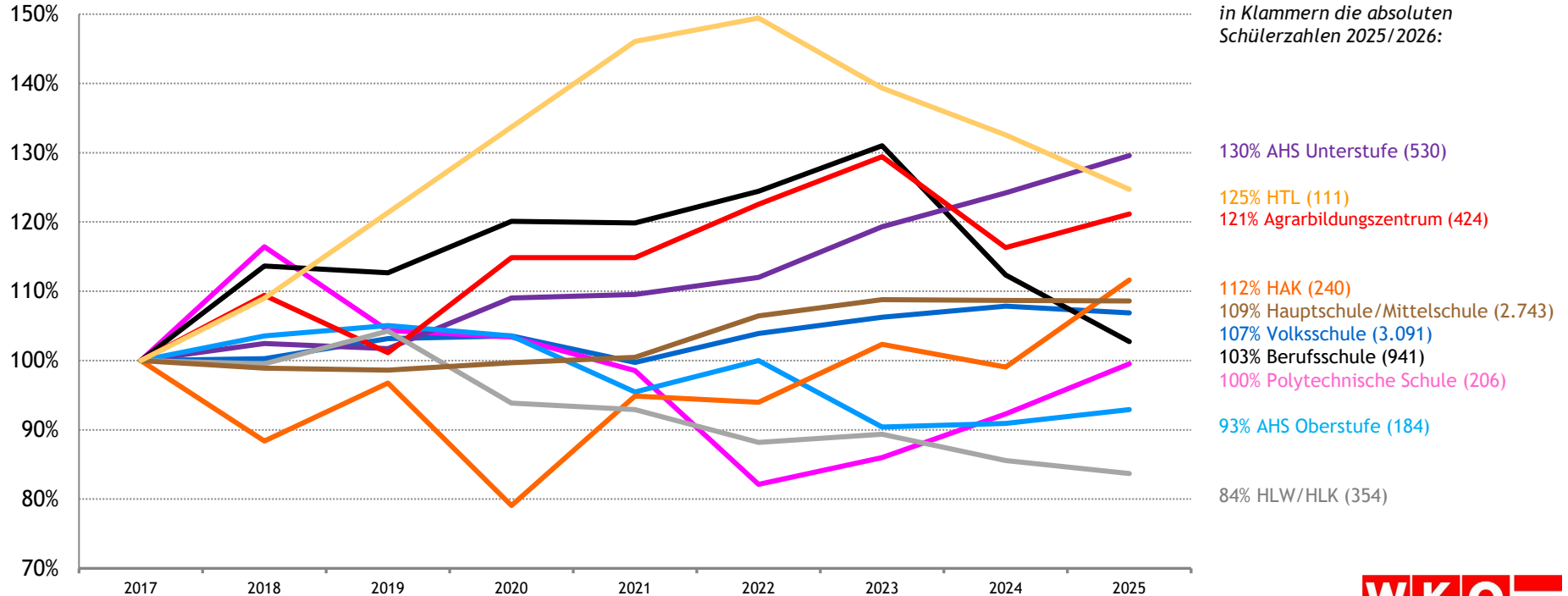


Bez FR -10,6%

Zuwächse nur in  
Pregarten und  
Pierbach

## SCHÜLERZAHLEN NACH SCHULTYPEN IM BEZIRK FREISTADT - ENTWICKLUNG

Schulstandorte Bezirk Freistadt; Basis 100=Jahr 2017



in Klammern die absoluten Schülerzahlen 2025/2026:

130% AHS Unterstufe (530)

125% HTL (111)

121% Agrarbildungszentrum (424)

112% HAK (240)

109% Hauptschule/Mittelschule (2.743)

107% Volksschule (3.091)

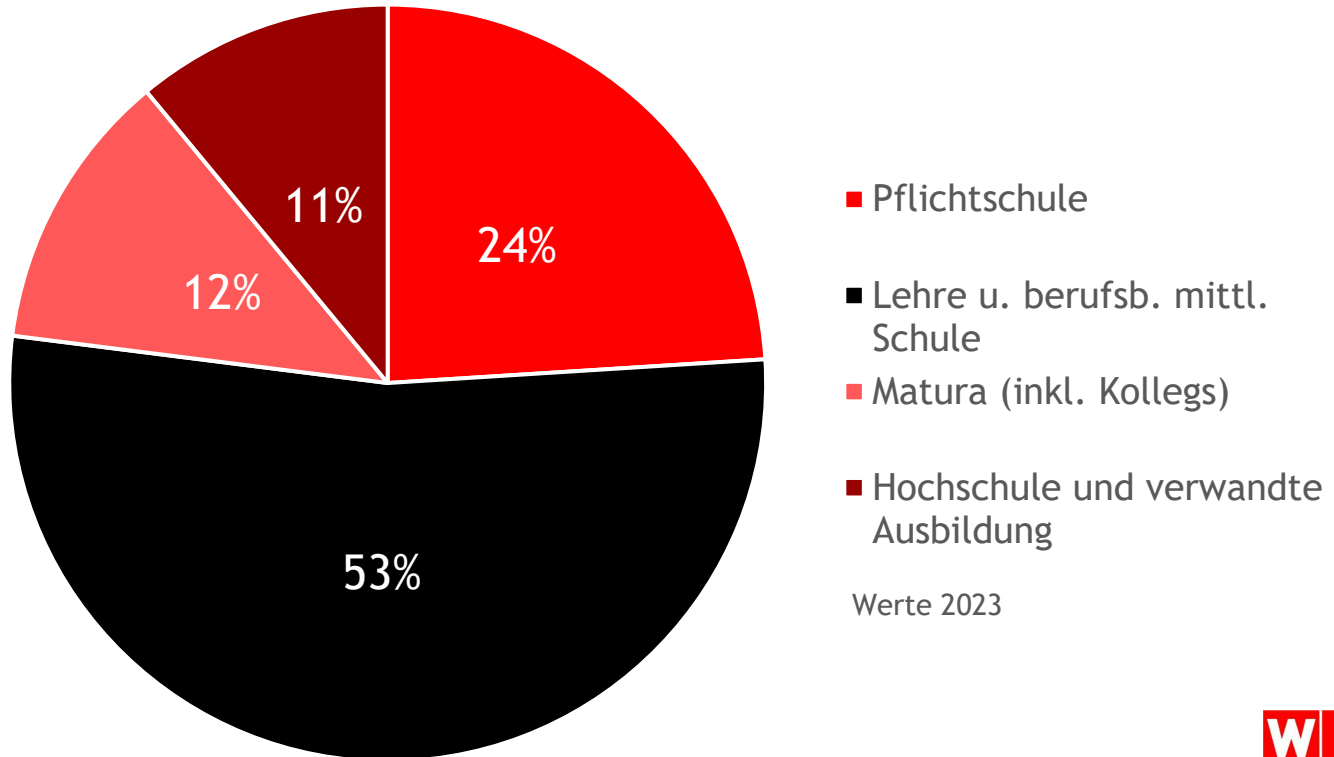
103% Berufsschule (941)

100% Polytechnische Schule (206)

93% AHS Oberstufe (184)

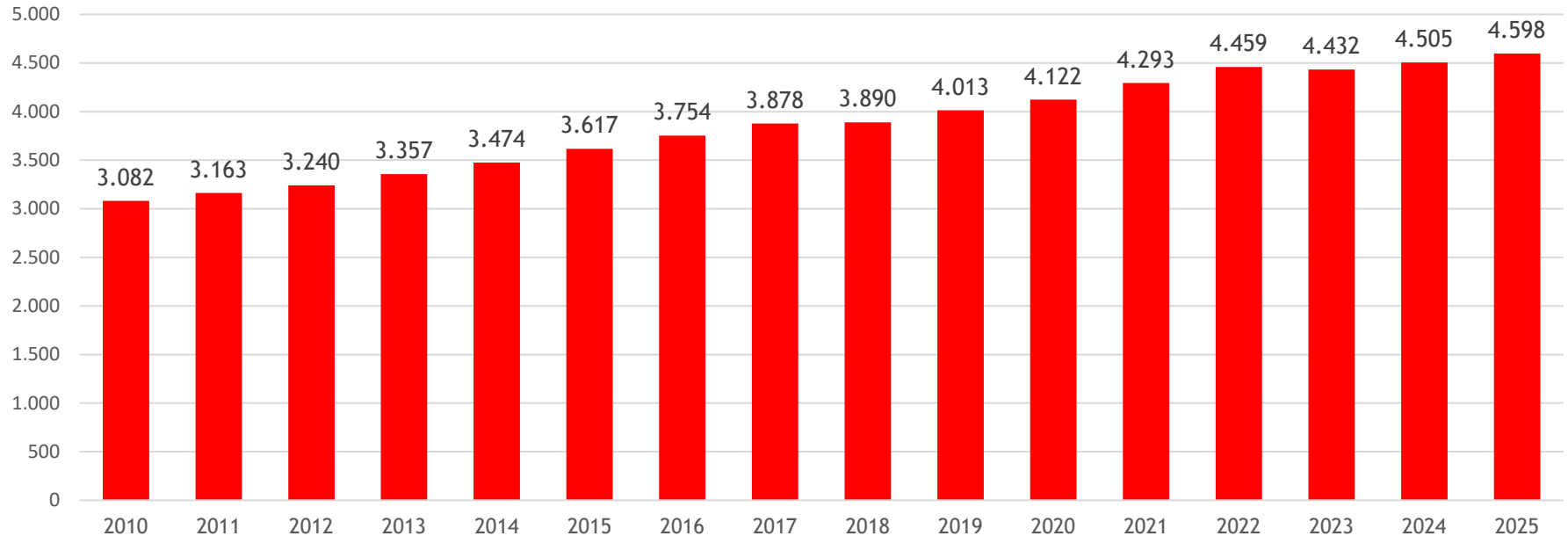
84% HLW/HLK (354)

## HÖCHSTE ABGESCHLOSSENE AUSBILDUNG IM BEZIRK FREISTADT



## WKO-MITGLIEDER IM BEZIRK FREISTADT - ENTWICKLUNG

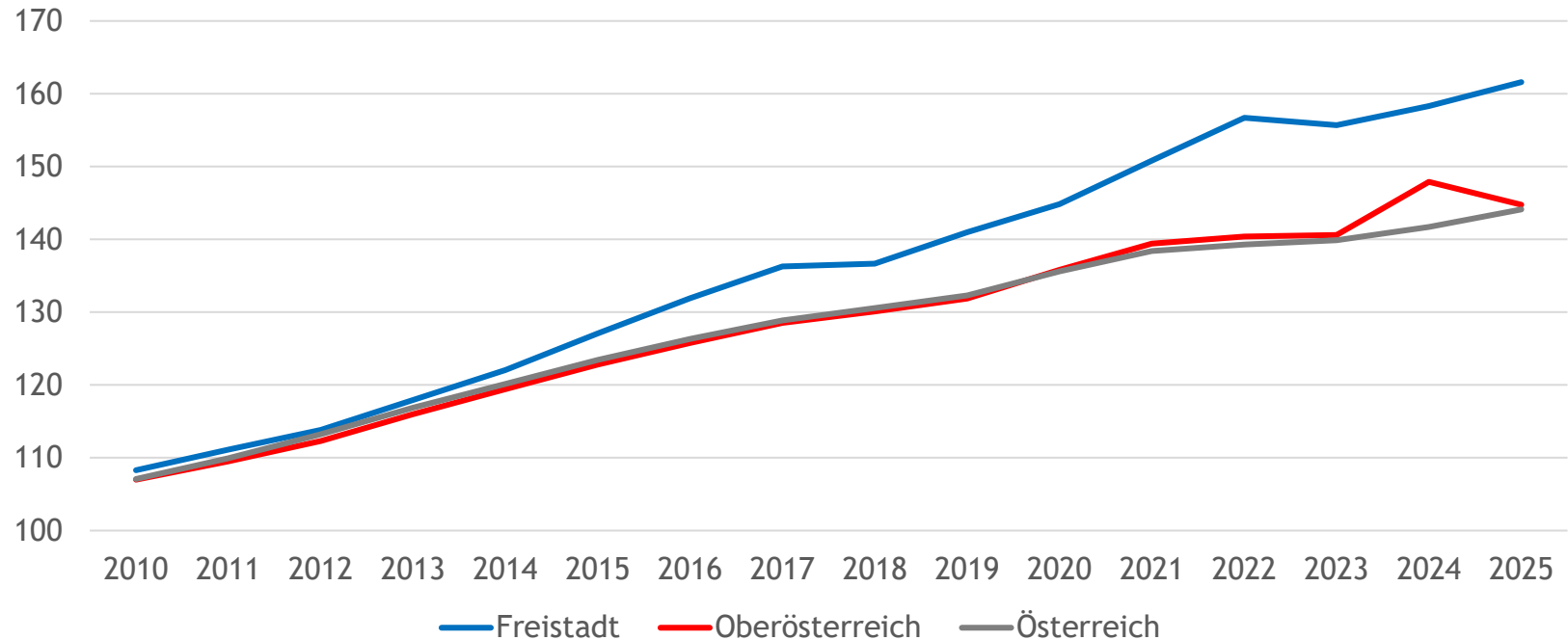
WKO-Mitglieder insgesamt - Bezirk Freistadt mit Stichtag 31.12.



# Unternehmen

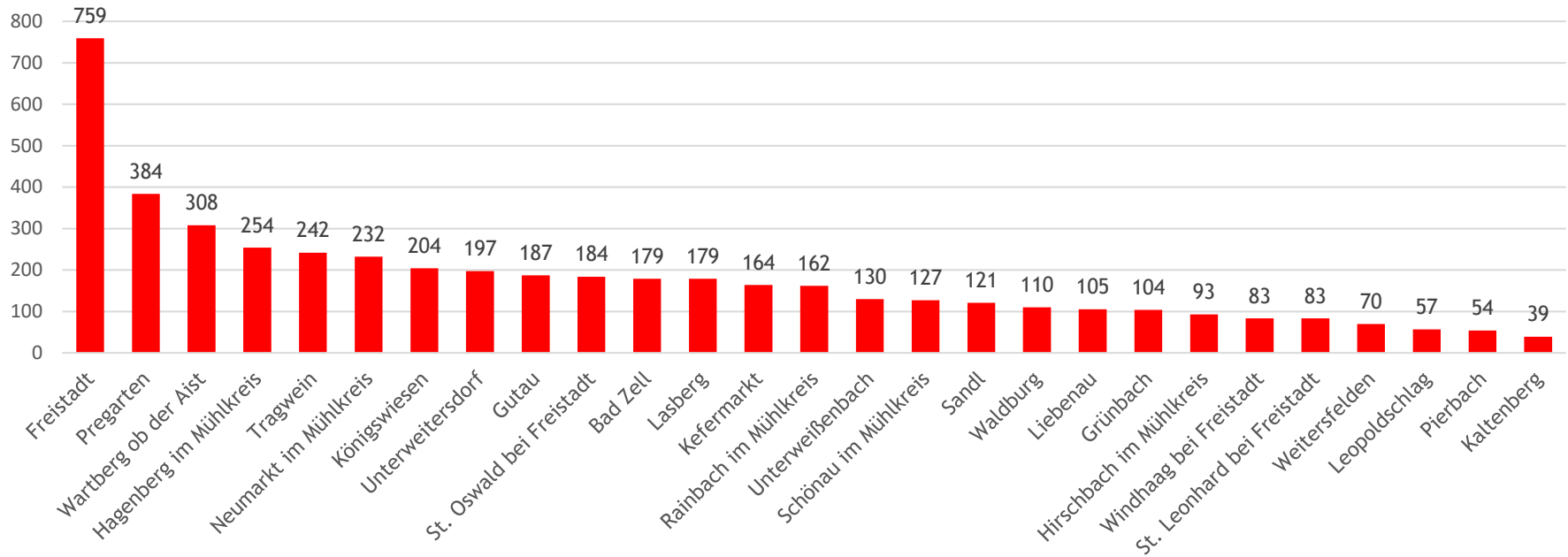
## ANZAHL DER WKO-MITGLIEDER - ENTWICKLUNG

(Index 2008 = 100)

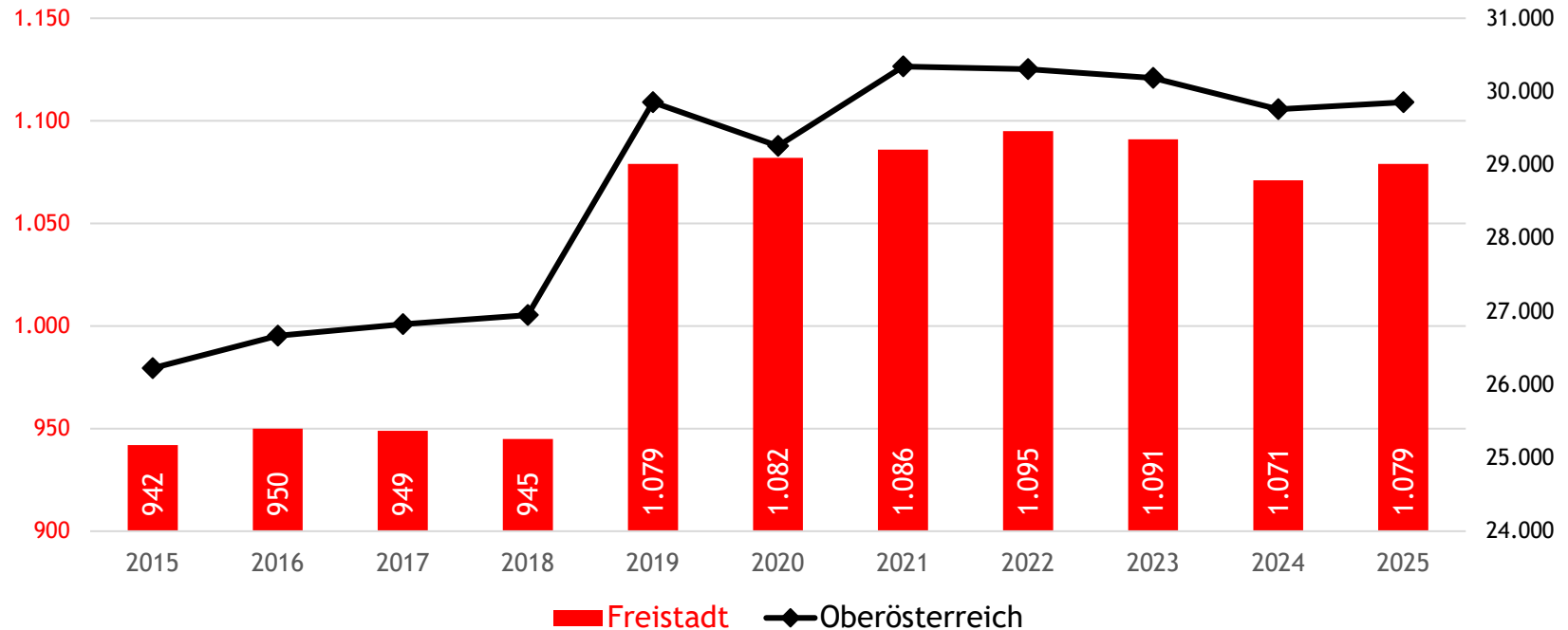


## WKO-MITGLIEDER IN DEN GEMEINDEN IM BEZIRK FREISTADT

WKO-Mitglieder insgesamt (Stand: 31.03.2026)



## ARBEITGEBERBETRIEBE DER GEWERBLICHEN WIRTSCHAFT - ENTWICKLUNG



Quelle: WKO-Statistik - Beschäftigtenstatistik der gewerblichen Wirtschaft

seit 2019: im Bez. FR andere Berechnung

## DIE GRÖßTEN GEWERBLICHEN ARBEITGEBERBETRIEBE IM BEZIRK FREISTADT (1)

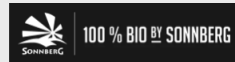
Wimberger Bau GmbH,  
Lasberg



Technosert electronic GmbH,  
Wartberg



Sonnberg Biofleisch GmbH,  
Unterweißenbach



Schinko GmbH,  
Neumarkt



Raiffeisenbank Aist eGen,  
Wartberg



PROGRAMMIERFABRIK GmbH,  
Hagenberg



Pfahnl Backmittel GmbH,  
Pregarten



Lagerhausgenossenschaft  
Freistadt eGen. & Pregarten-  
Gallneukirchen eGen.



Gesundheitsresort Bad Zell  
KURHOTEL  
LEBT GESUND | LEBT GENUSS!

Kurhotel Bad Zell GmbH  
(mit Lebensquell)



Kreisel Electric GmbH & Co KG,  
Rainbach

## DIE GRÖßTEN GEWERBLICHEN ARBEITGEBERBETRIEBE IM BEZIRK FREISTADT (2)

Kolm-Moden GmbH,  
Freistadt, Unterweißenbach



Dorninger Hytronics GmbH,  
Unterweisersdorf

Hotel Freigold GmbH,  
Freistadt



COUNT IT GmbH,  
Hagenberg

Honeder Naturbackstube,  
Freistadt, Weitersfelden



A. Haberkorn & Co GmbH,  
Freistadt

Holzhaider Bau GmbH,  
St. Oswald bei Freistadt



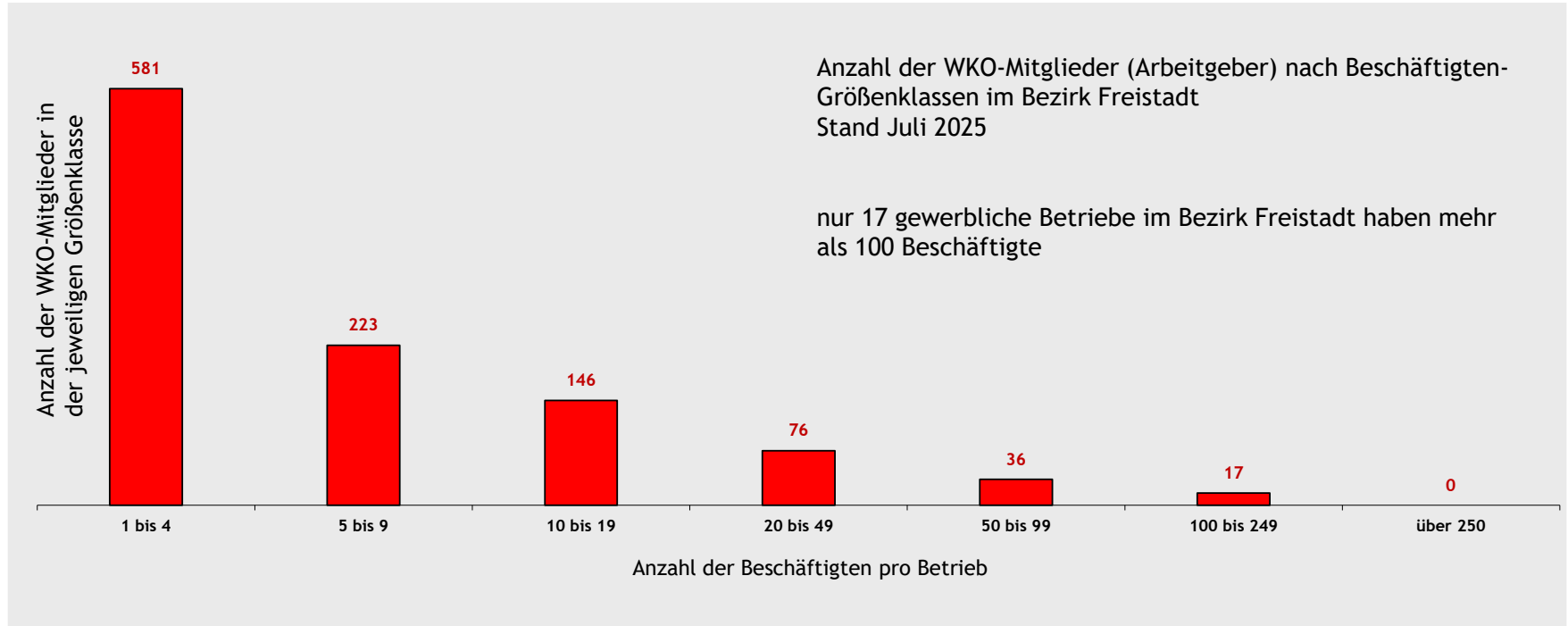
BT Bau GmbH,  
Tragwein

Holzbetriebe Handlos,  
Pregarten, Summerau,  
Tragwein



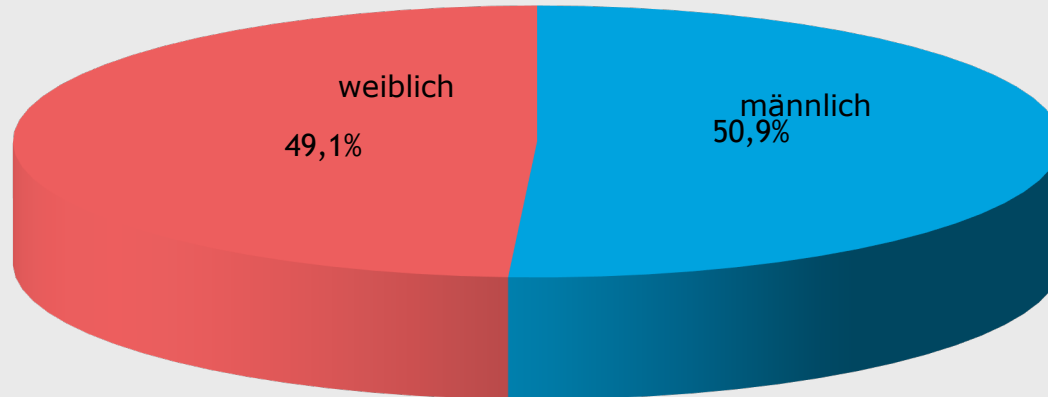
Brauerei,  
Freistadt

## KLEINBETRIEBLICHE UNTERNEHMENSSTRUKTUR IM BEZIRK FREISTADT



## GEWERBEBETRIEBE NACH GESCHLECHT IM BEZIRK FREISTADT

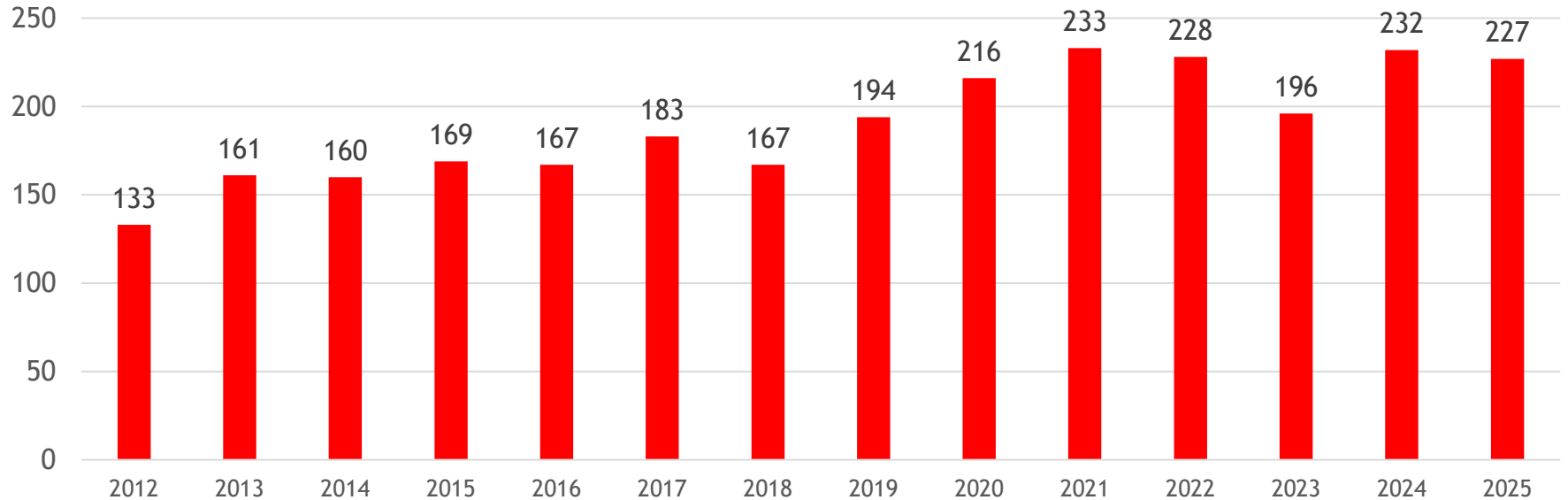
Anteil der WKO-Mitglieder (aktive und ruhende) nach Geschlecht des Inhabers im Bezirk Freistadt



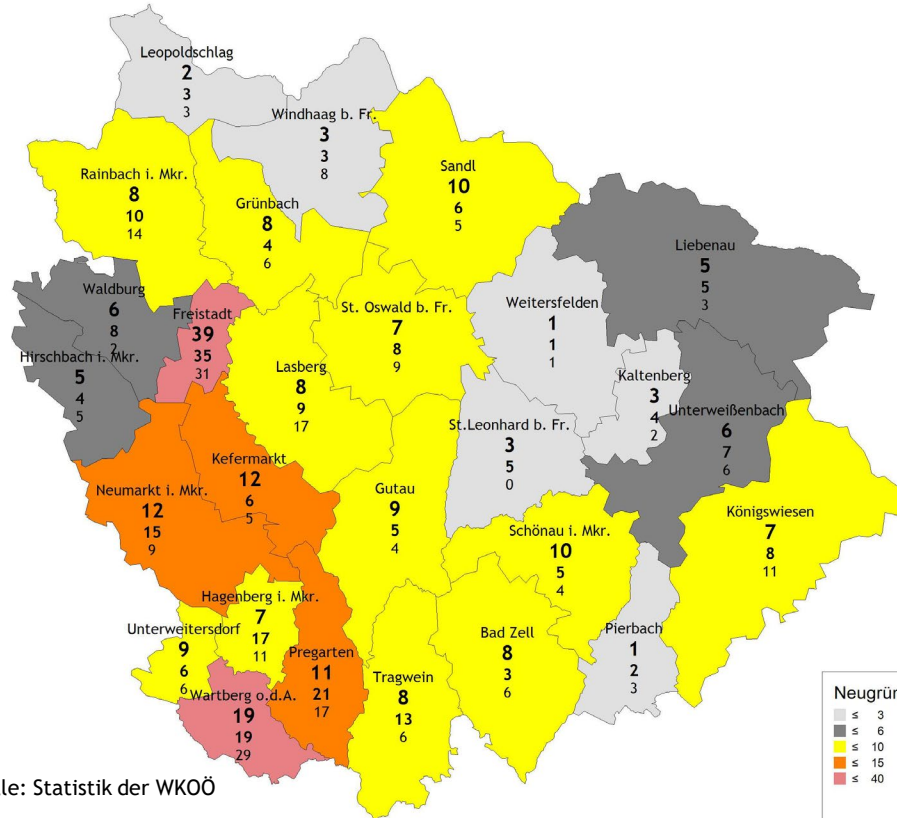
Stand 31.12.2025

## BETRIEBS-NEUGRÜNDUNGEN IM BEZIRK FREISTADT

Bezirk Freistadt



## NEUGRÜNDUNGEN 2023-2025 IN GEMEINDEN IM BEZIRK FREISTADT



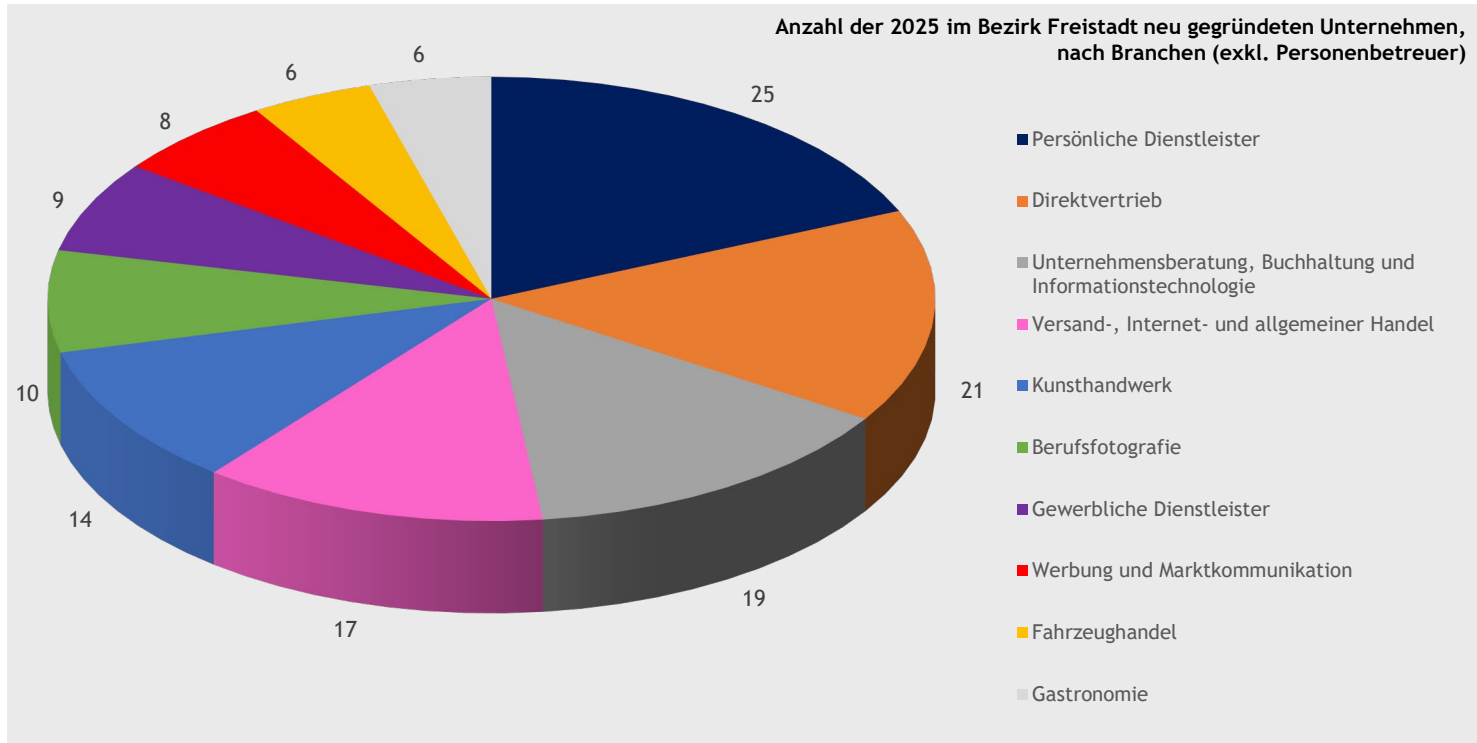
Anzahl der Neu-Gründungen  
der letzten 3 Jahre  
in den Gemeinden  
(exkl. Personenbetreuer:innen)

2025  
2024  
2023

Neugründungen 2025

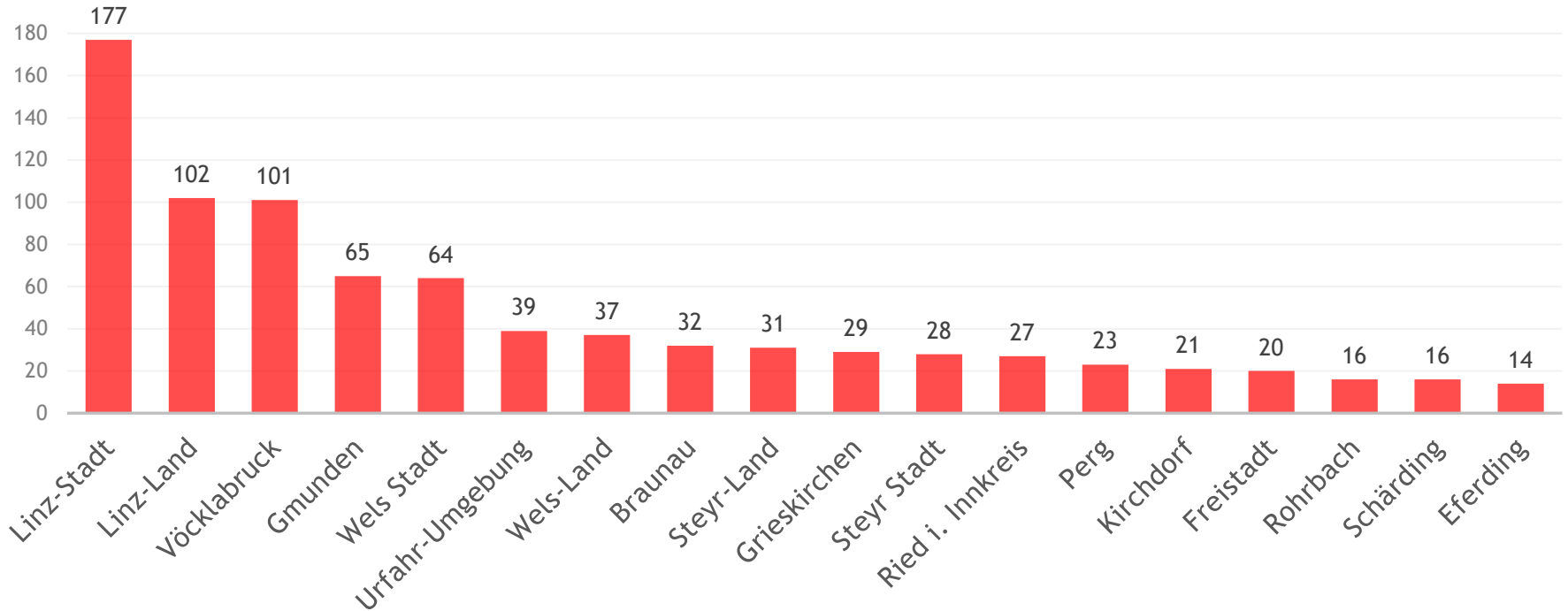


## NEUGRÜNDUNGEN 2025 NACH BRANCHEN IM BEZIRK FREISTADT

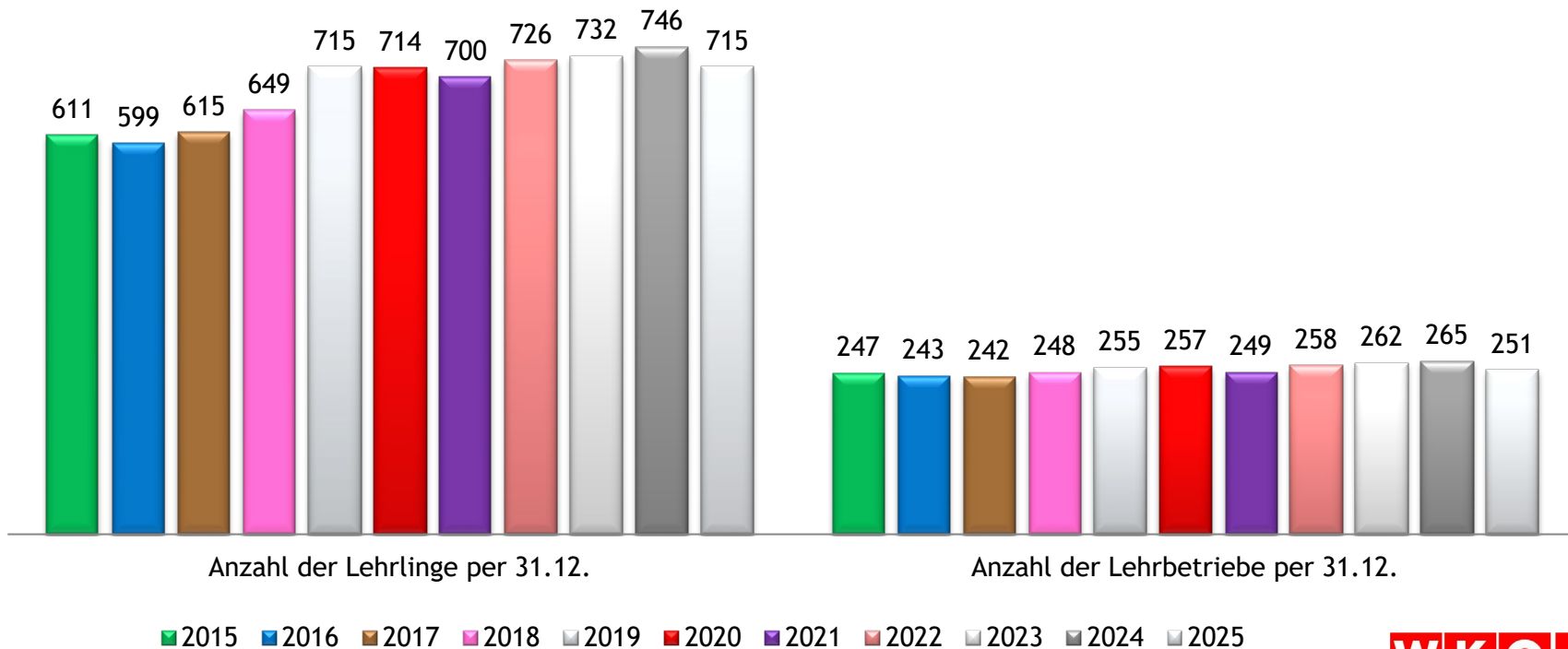


# Unternehmen

## UNTERNEHMENSINSOLVENZEN IN OÖ BEZIRKEN

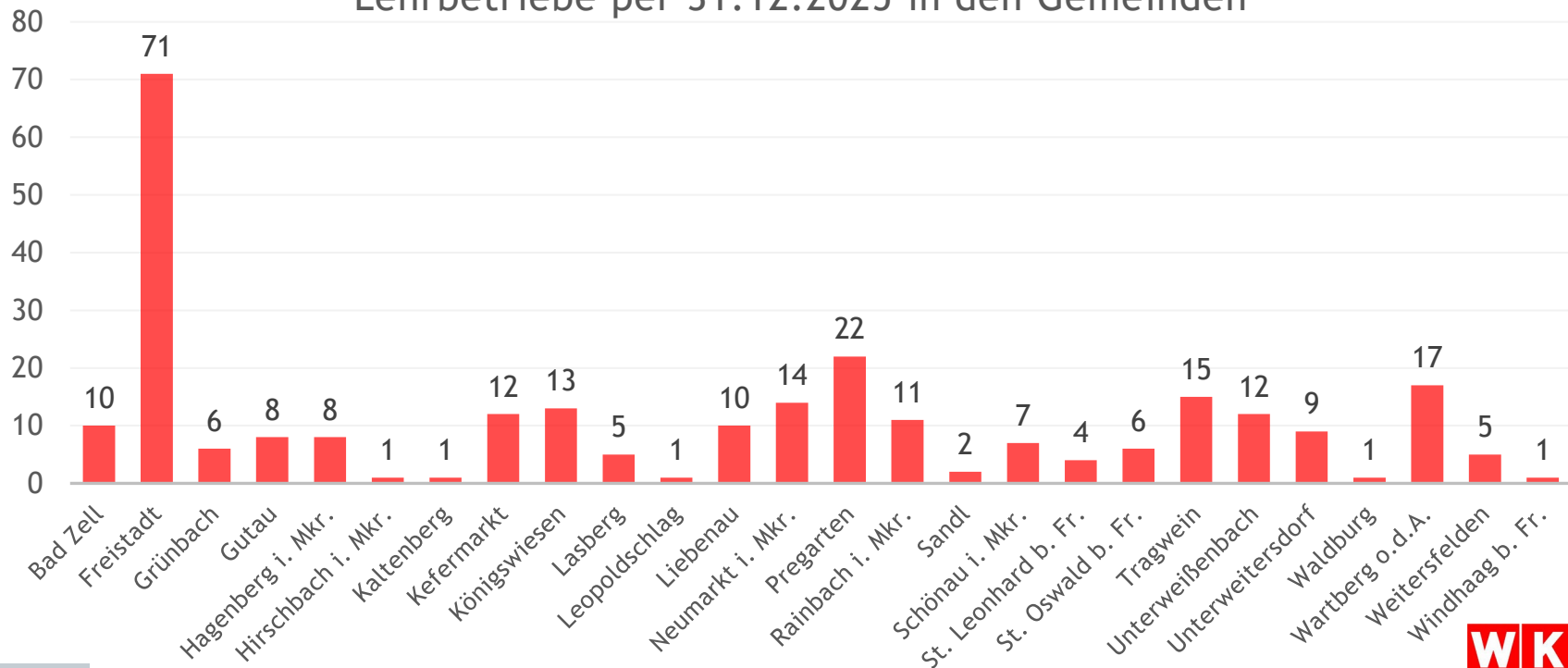


## LEHRBETRIEBE UND LEHRLINGE IM BEZIRK FREISTADT



## LEHRBETRIEBE IN DEN GEMEINDEN IM BEZIRK FREISTADT

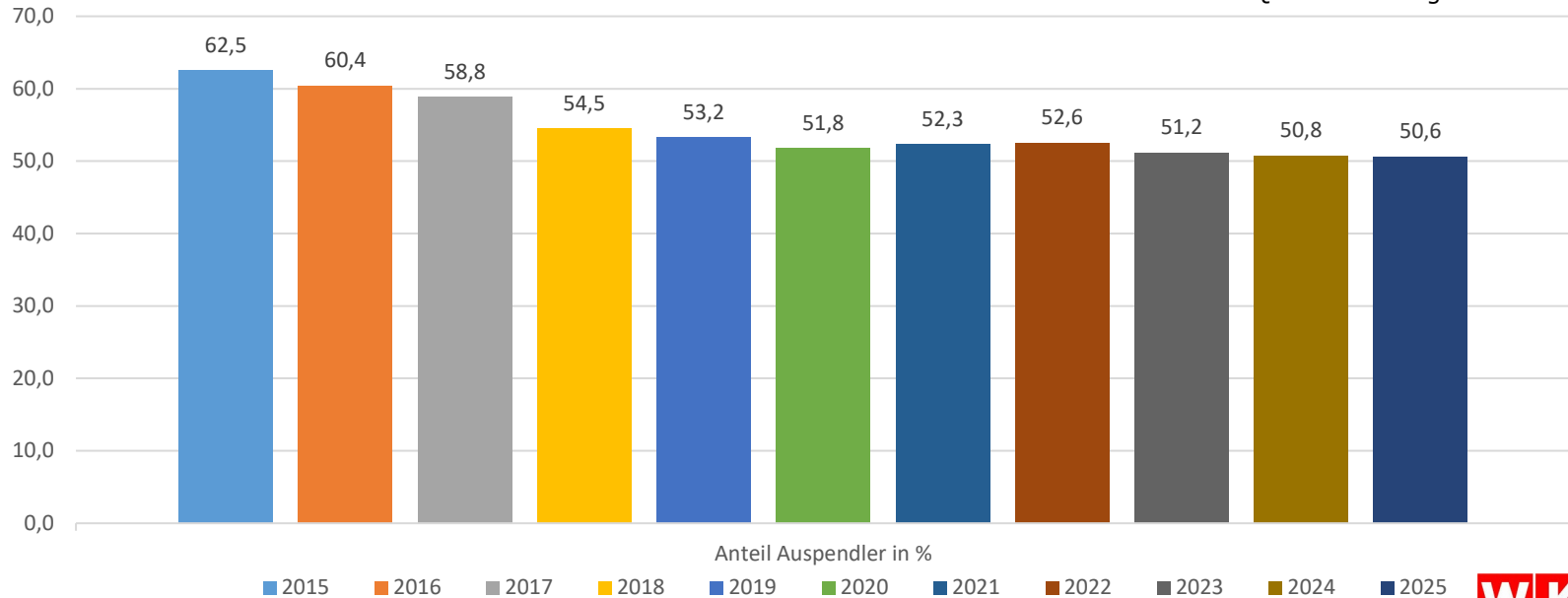
### Lehrbetriebe per 31.12.2025 in den Gemeinden



## LEHRLINGS-AUSPENDLER AUS DEM BEZIRK FREISTADT

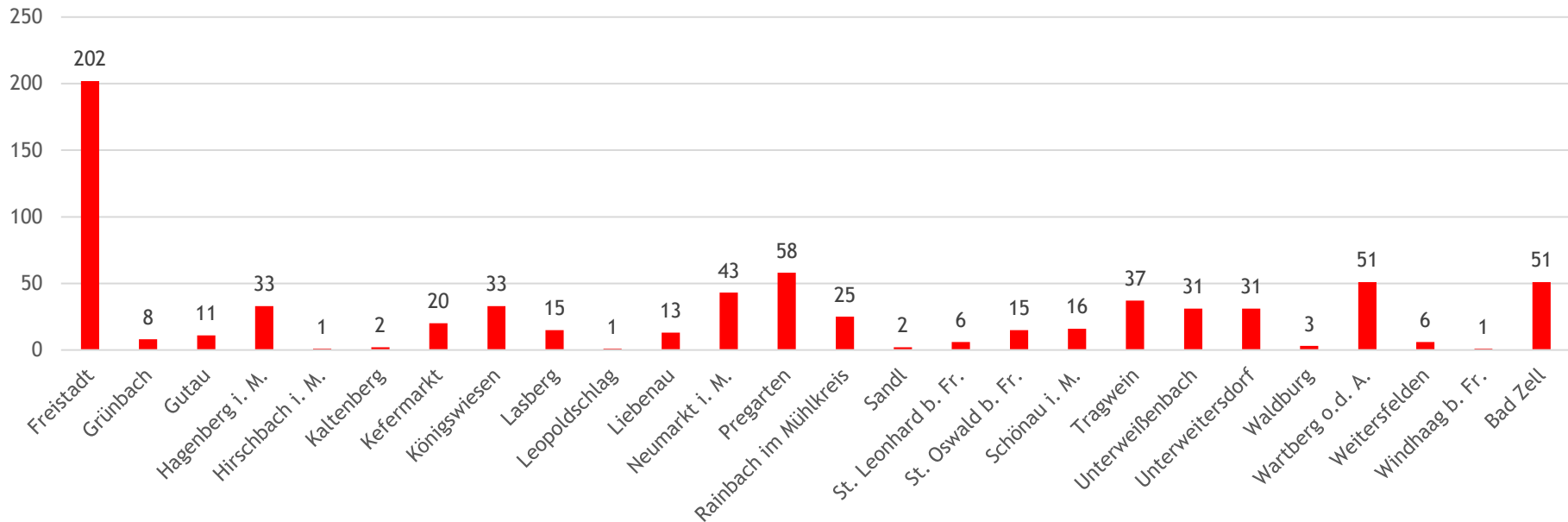
Anteil der aus dem Bezirk Freistadt auspendelnden Lehrlinge  
an den im Bez. FR wohnenden Lehrlingen, in %, je zum Jahresende;

Quelle: Lehrlingsstelle WKÖ



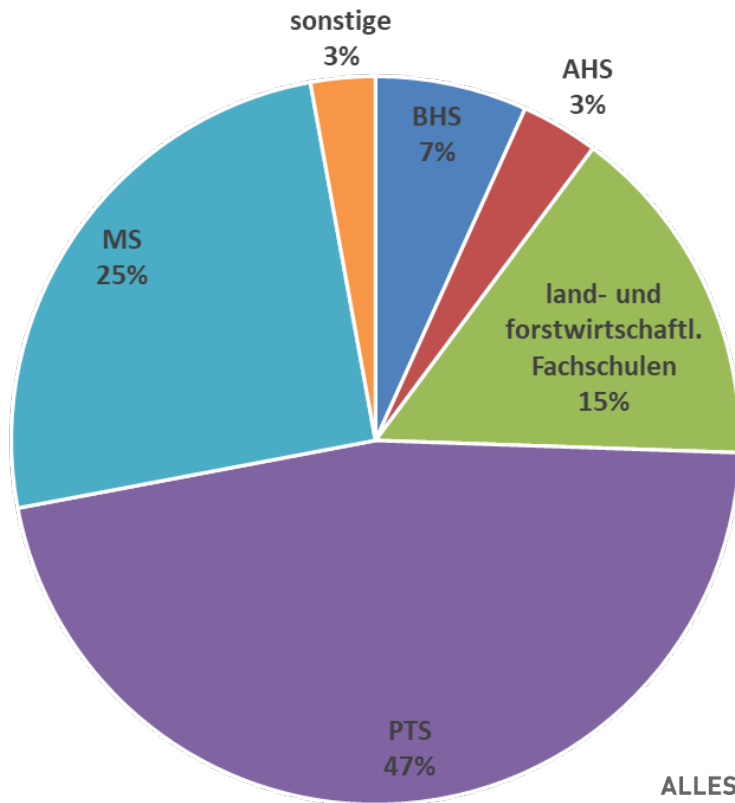
## LEHRLINGE IN DEN GEMEINDEN IM BEZIRK FREISTADT

Lehrlinge per 31.12.2025 in den Gemeinden

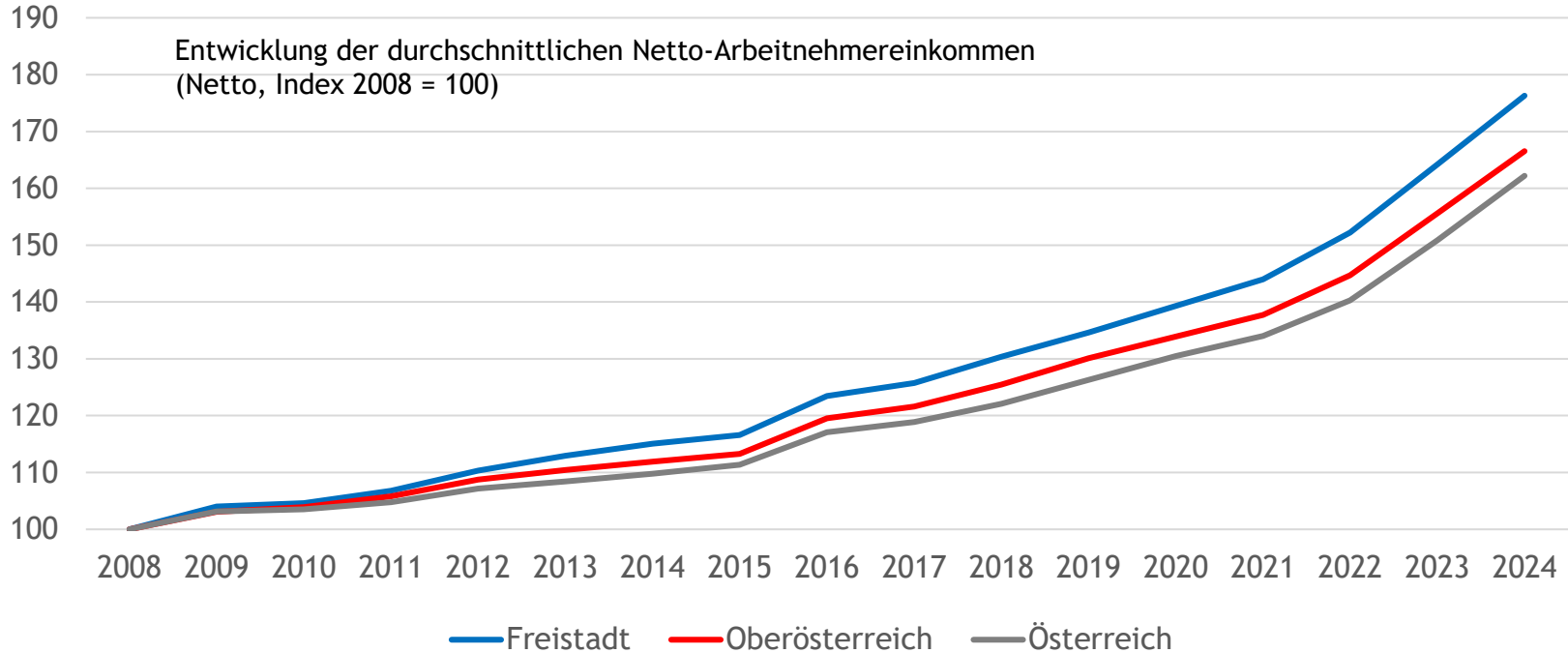


## LEHRLINGE NACH SCHULTYPEN IM BEZIRK FREISTADT

zuletzt besuchter Schultyp  
der Lehrlinge im Bezirk  
Freistadt 2025

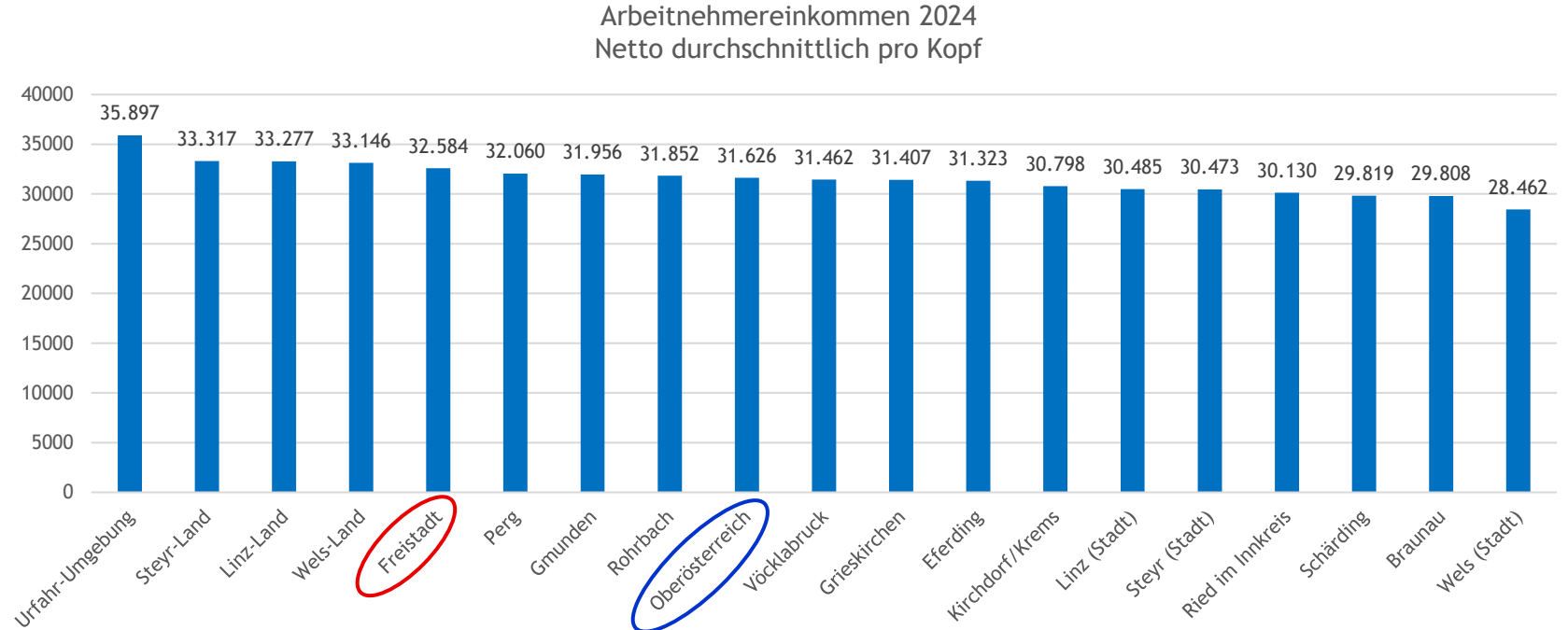


## DURCHSCHNITTLICHES ARBEITNEHMEREINKOMMEN - ENTWICKLUNG

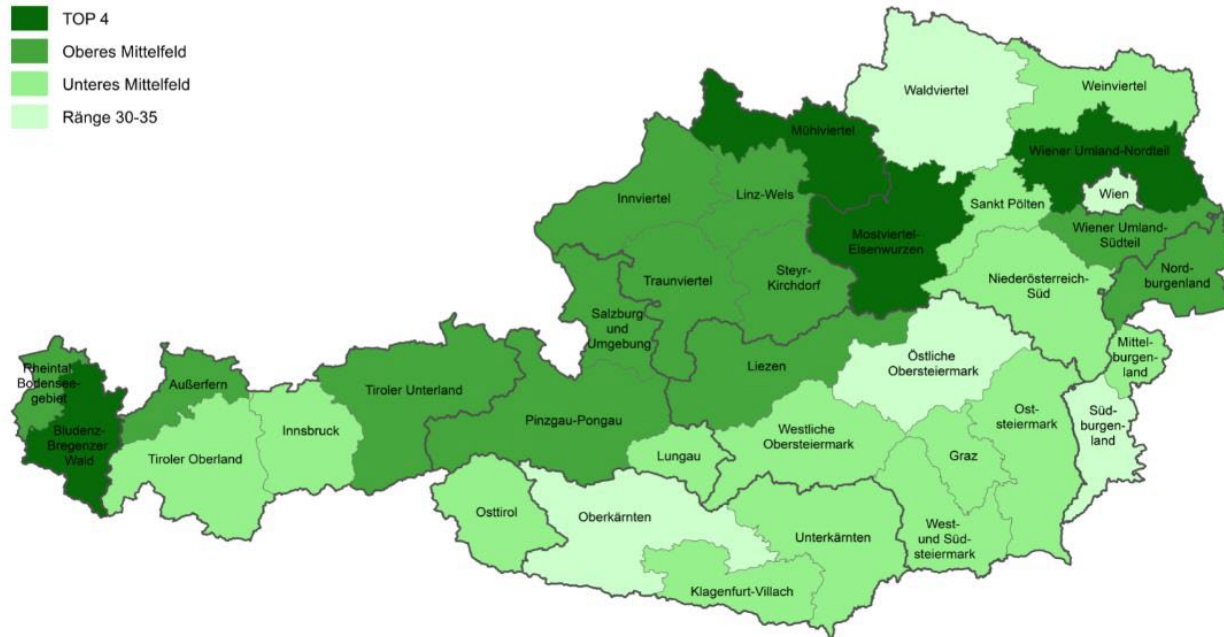


# Kaufkraft

## NETTOEINKOMMEN ALS KAUFKRAFTINDIKATOR IN OÖ BEZIRKEN

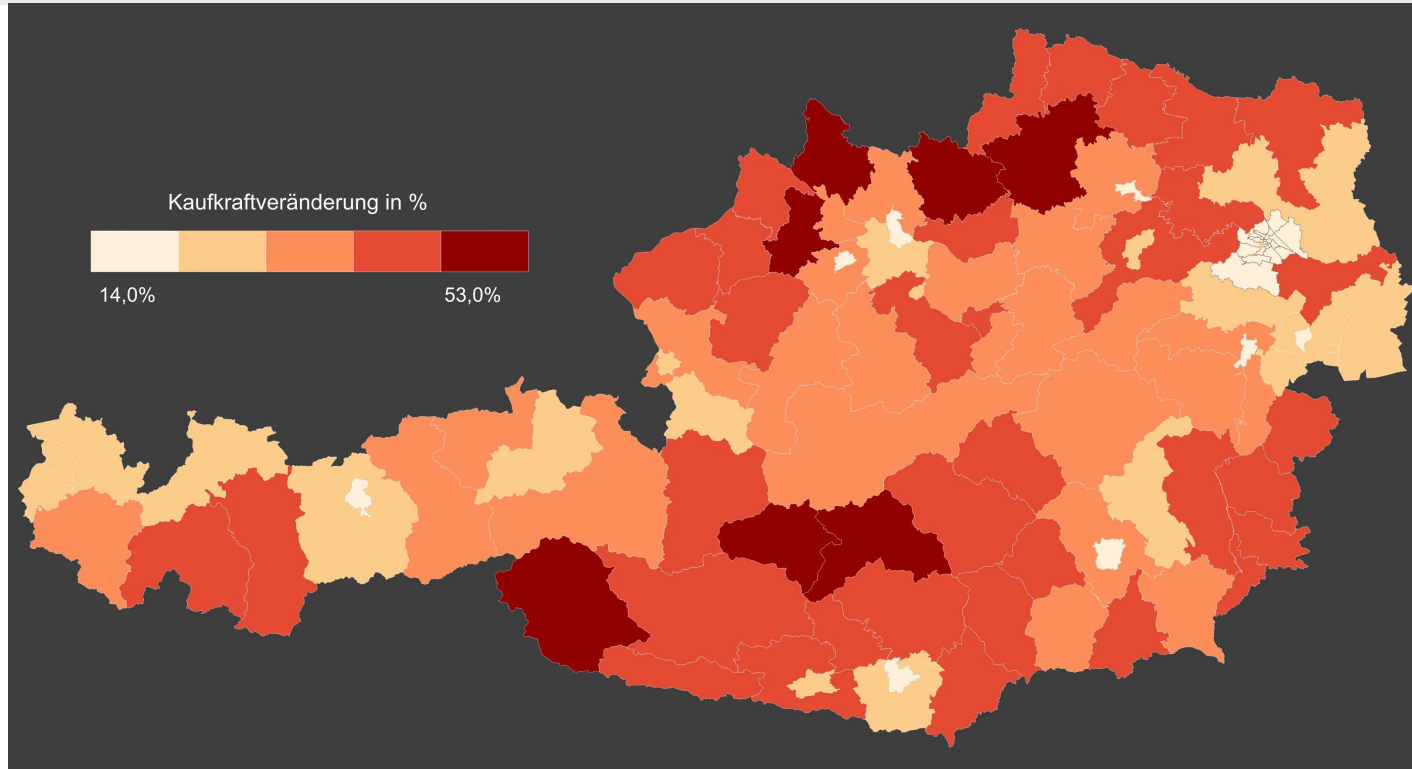


## WOHLSTANDSNIVEAU



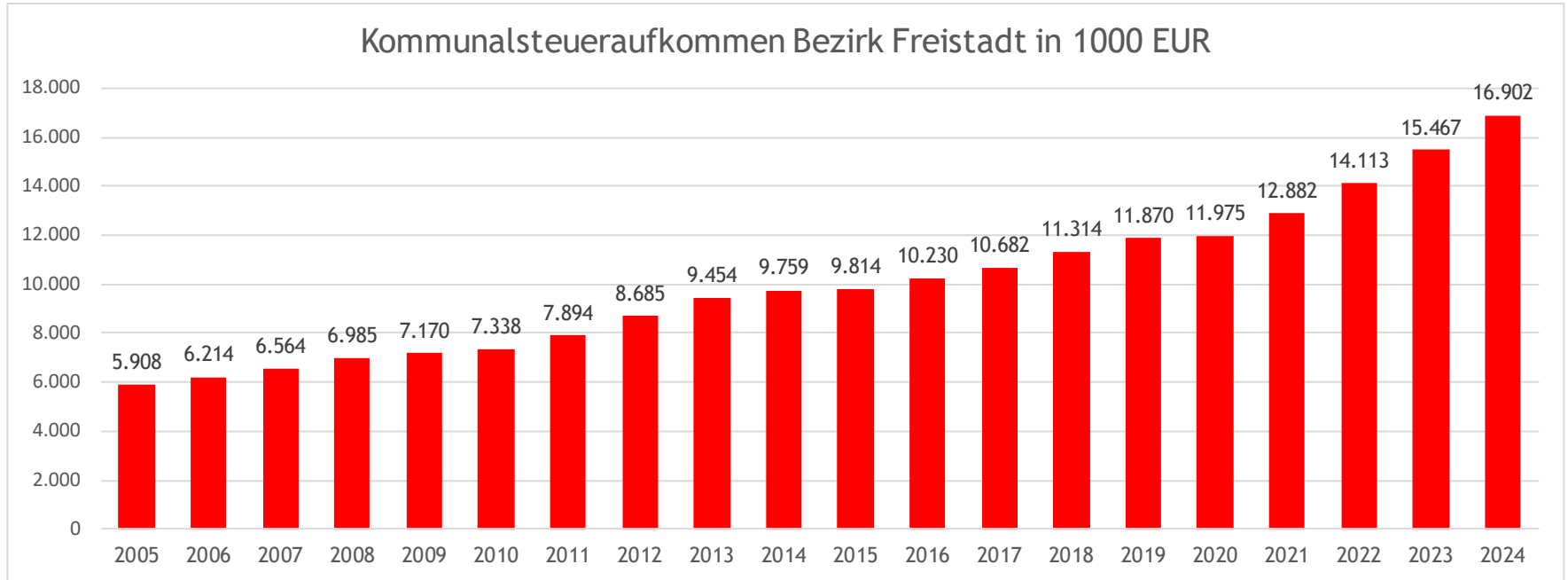
Bei der Verknüpfung verschiedener Wohlstandsindikatoren belegt das Mühlviertel 2019 österreichweit einen der **TOP 4** Ränge beim **Wohlstandsniveau der Wohnbevölkerung**. Faktoren sind die niedrigste AL-Quote, geringer Anteil erwerbsferner Personen zw. 25 u. 64 J., geringer Anteil der Wohnbevölkerung über 65 J., hoher durchschn. Jahresnettobezug

## KAUFKRAFT AUF BEZIRKSEBENE - ENTWICKLUNG



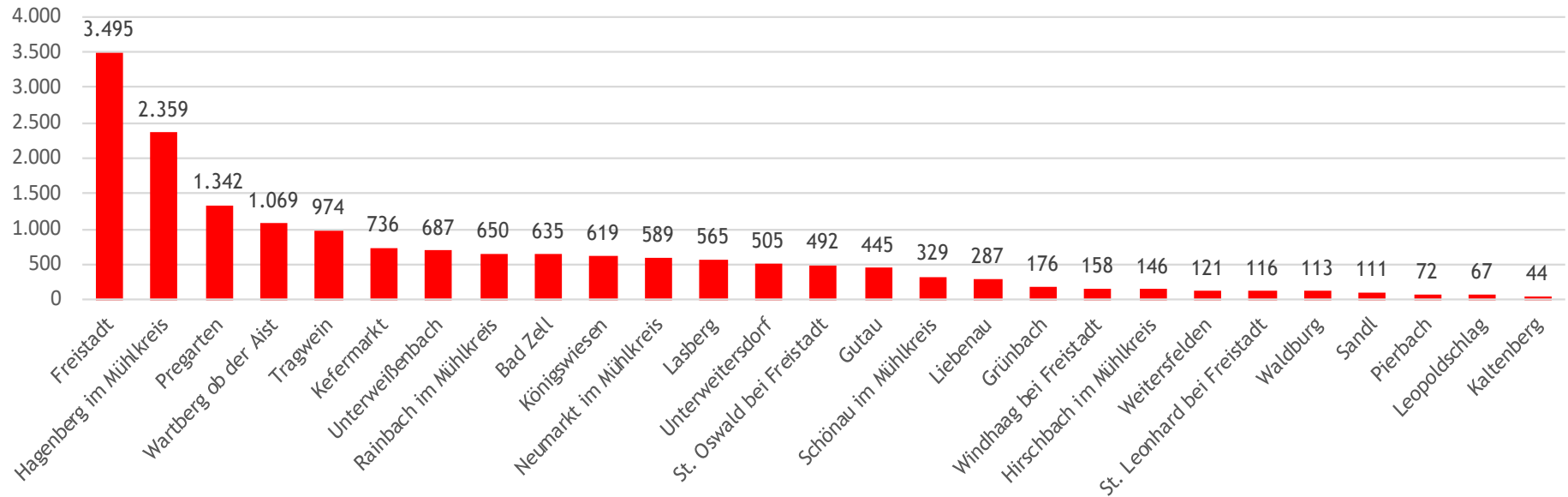
Kaufkraftentwicklung  
von 2014 bis 2024

## KOMMUNALSTEUER IM BEZIRK FREISTADT - ENTWICKLUNG

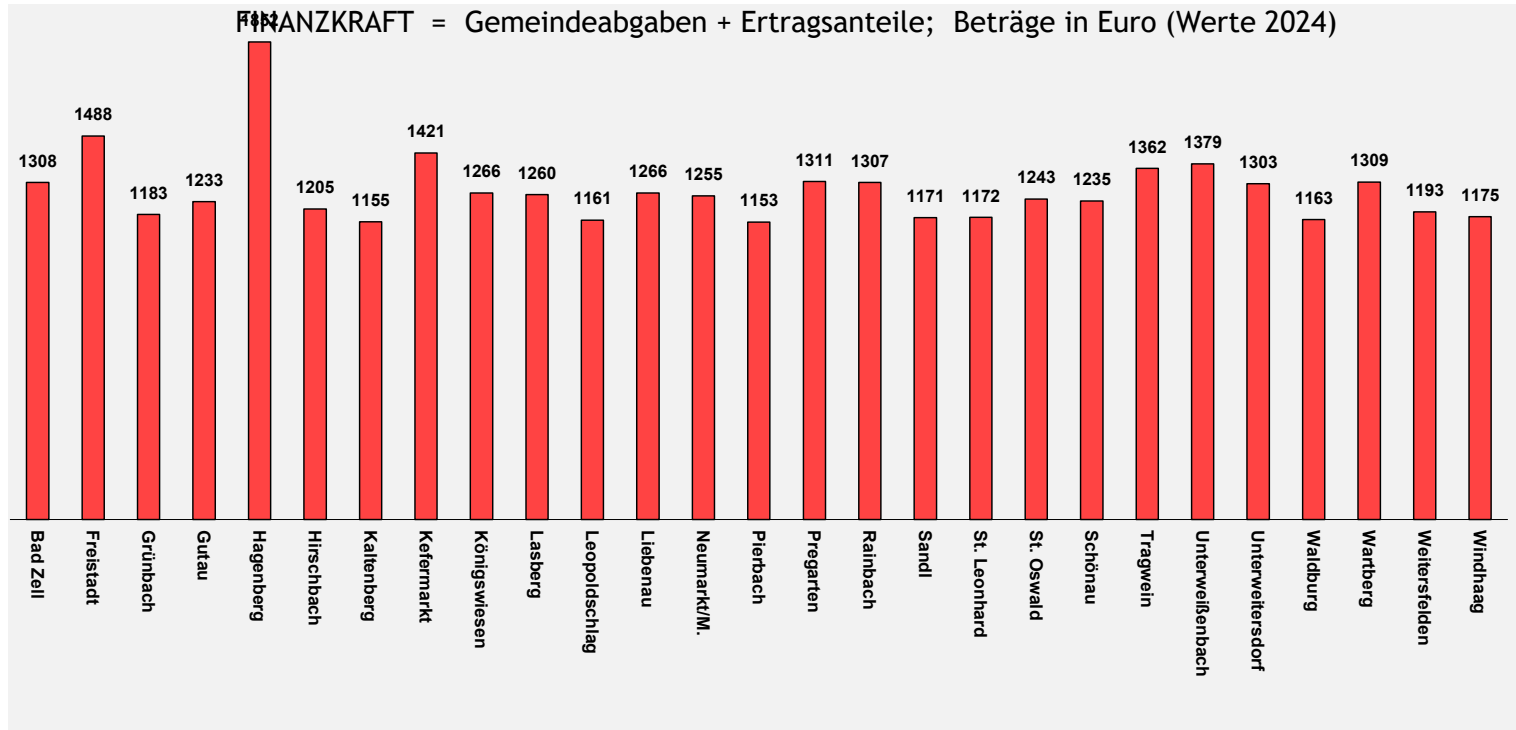


## KOMMUNALSTEUER IN DEN GEMEINDEN IM BEZIRK FREISTADT

### Kommunalsteueraufkommen 2024 in 1000 Euro

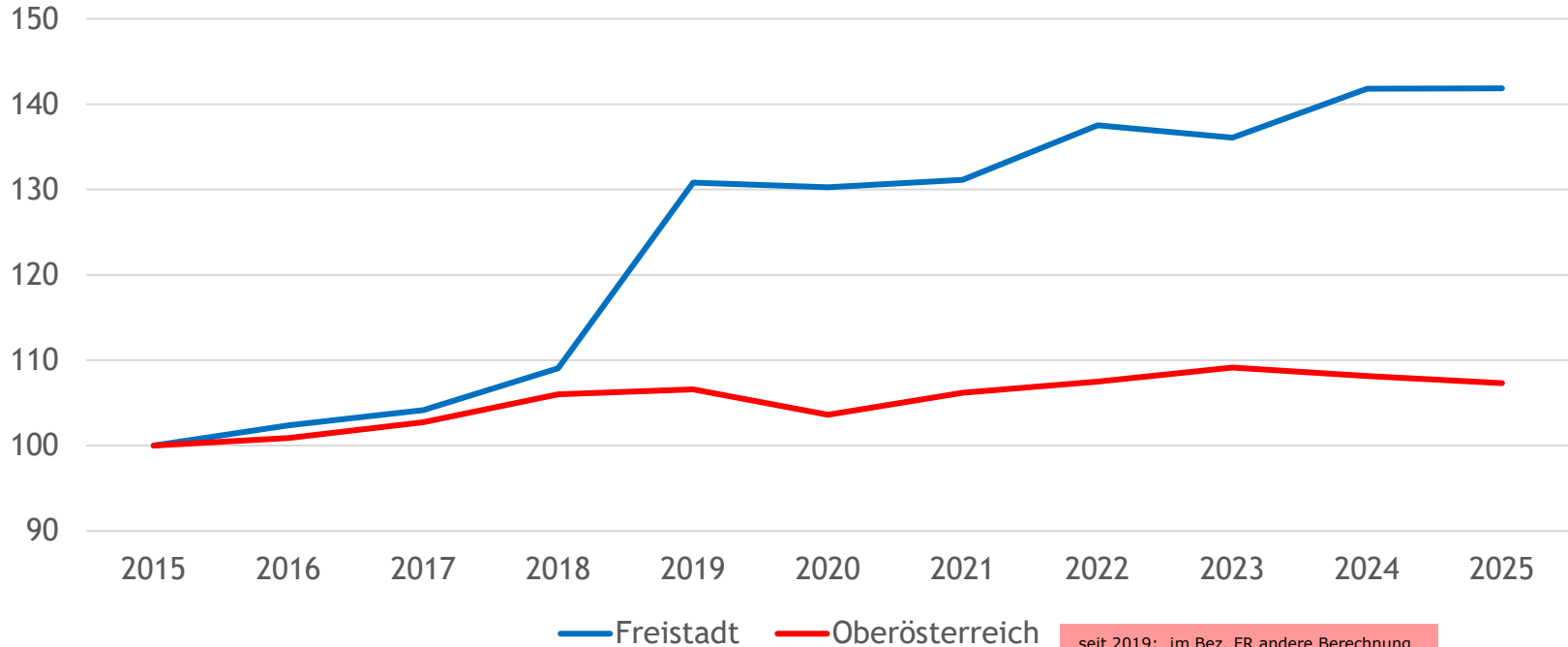


## FINANZKRAFT PRO KOPF IN DEN GEMEINDEN IM BEZIRK FREISTADT



# Beschäftigung

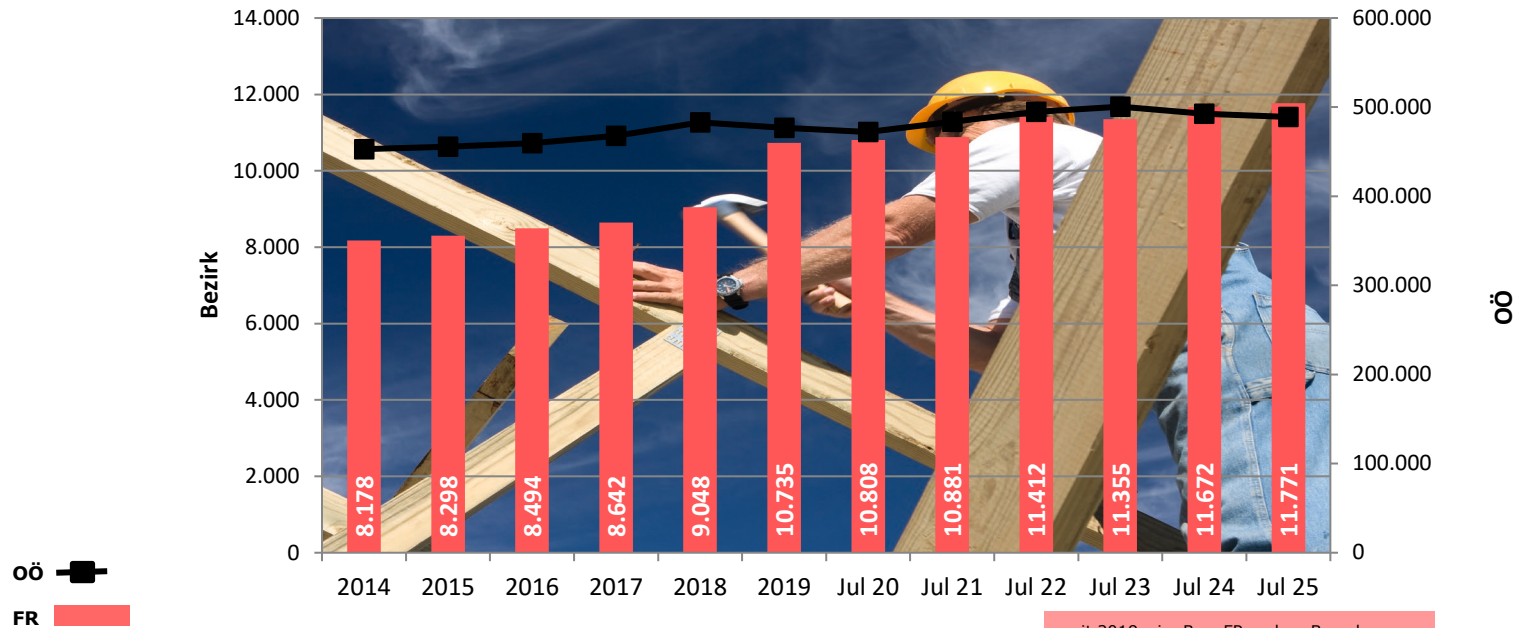
## BESCHÄFTIGTE DER GEWERBLICHEN WIRTSCHAFT - ENTWICKLUNG (Index 2015 = 100)



seit 2019: im Bez. FR andere Berechnung  
(inkl. Beschäftigte bei Filialisten)

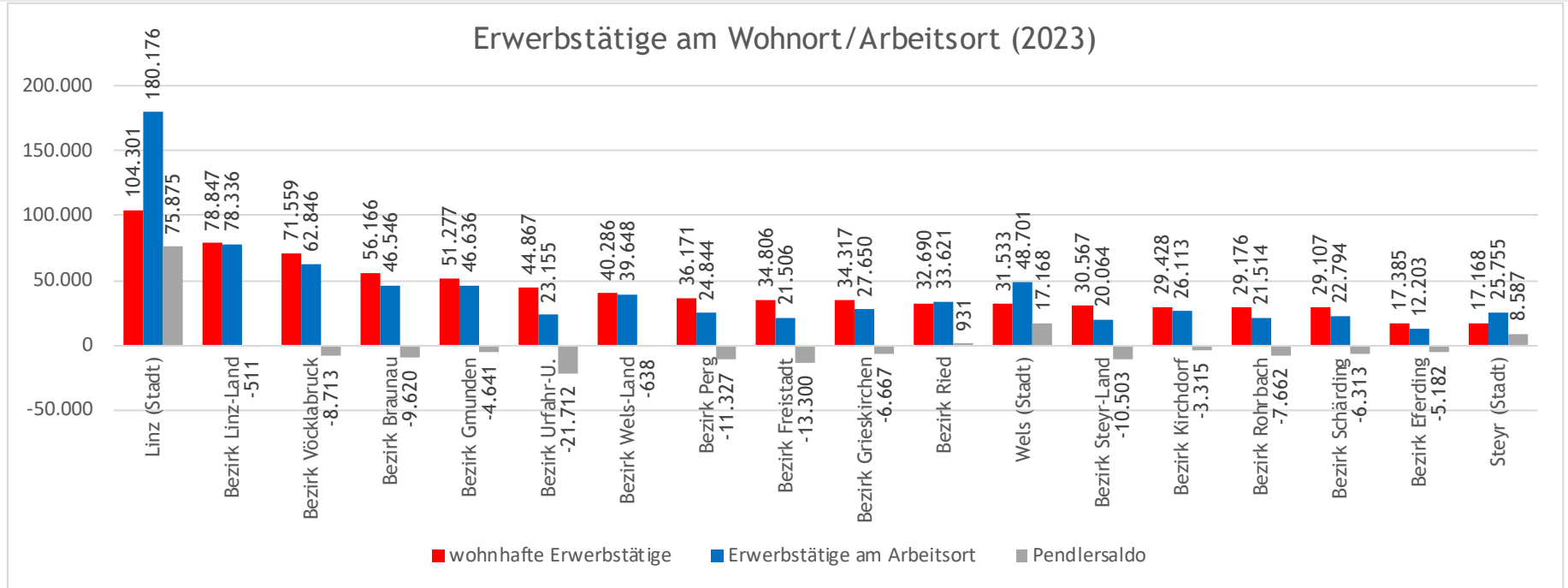
## BESCHÄFTIGTE DER GEWERBLICHEN WIRTSCHAFT IM BEZIRK FREISTADT - ENTWICKLUNG

Unselbständig Beschäftigte der gewerblichen Wirtschaft  
im Bezirk Freistadt 2014 - 2025



seit 2019: im Bez. FR andere Berechnung  
(inkl. Beschäftigte bei Filialisten)

## ERWERBSTÄTIGE AM WOHNORT/ARBEITSORT IN OÖ BEZIRKEN



Erwerbstätige am Wohnort: Erwerbstätige Personen mit Wohnsitz im jeweiligen Bezirk.

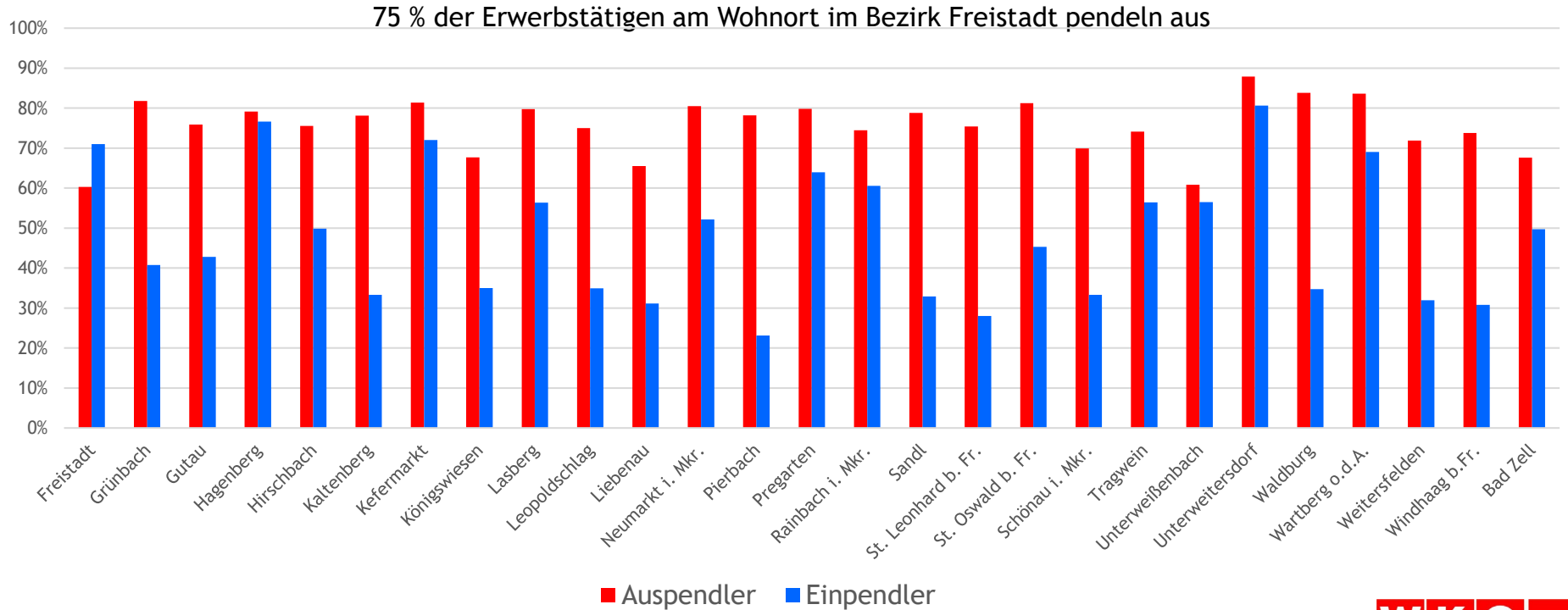
Erwerbstätige am Arbeitsort: Erwerbstätige, die in der betreffenden Region einer Arbeit nachgehen, unabhängig davon, wo sie ihren Wohnort haben.

Pendlersaldo: Differenz zwischen Erwerbstätigen am Wohnort und am Arbeitsort bzw. der Einpendler in einen Bezirk abzüglich der Auspendler.

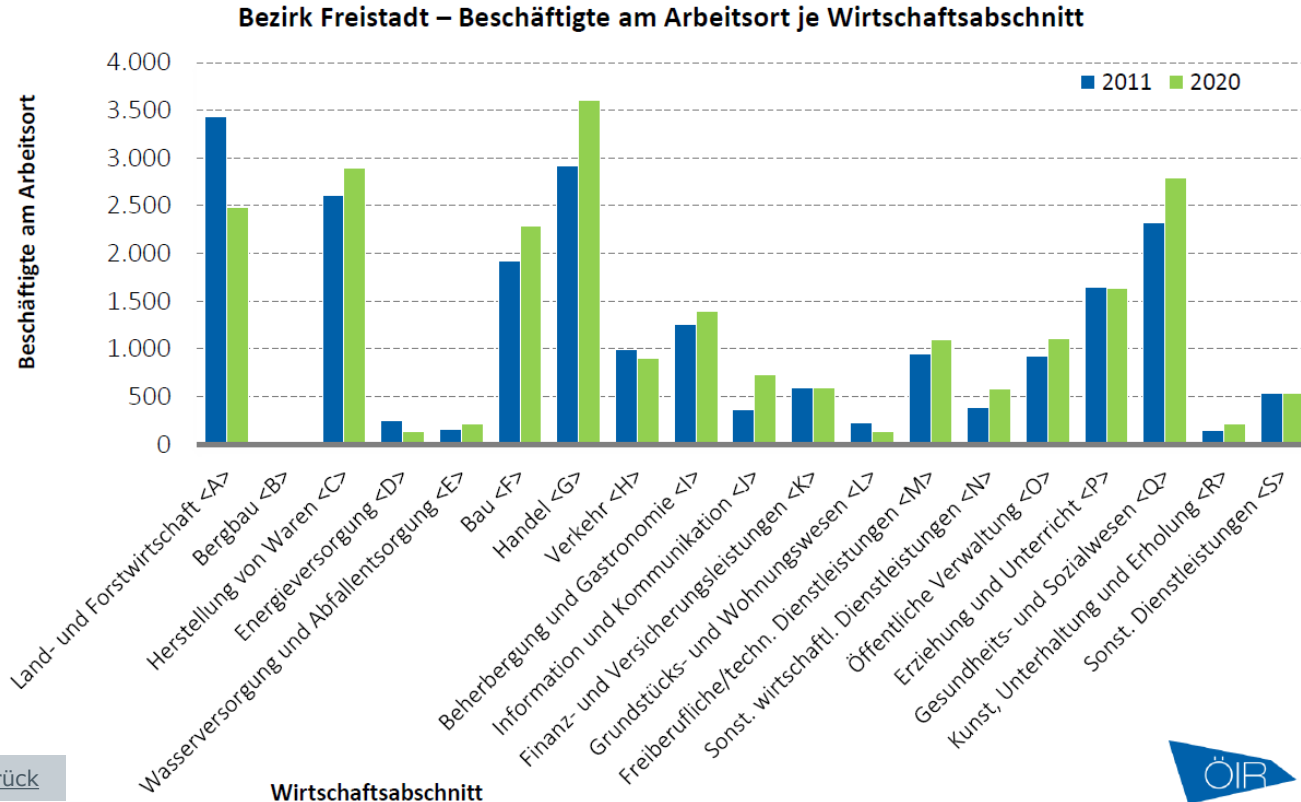
Quelle: Statistik Austria

# Beschäftigung

## EIN- UND AUSENDLER:INNEN IN DEN GEMEINDEN IM BEZIRK FREISTADT



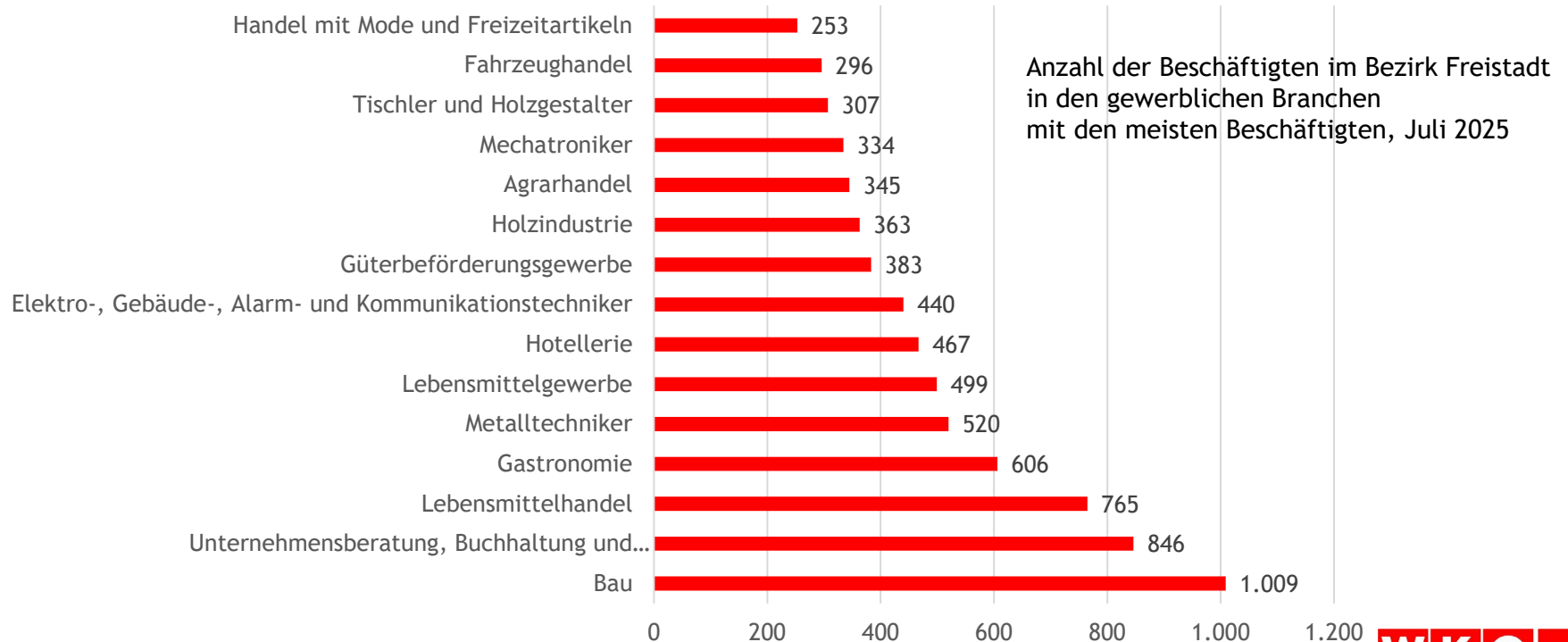
## BESCHÄFTIGTE JE WIRTSCHAFTSABSCHNITT IM BEZIRK FREISTADT



Quelle: Statistik Austria,  
Registerzählung 2011,  
Arbeitsstättenzählung  
2020

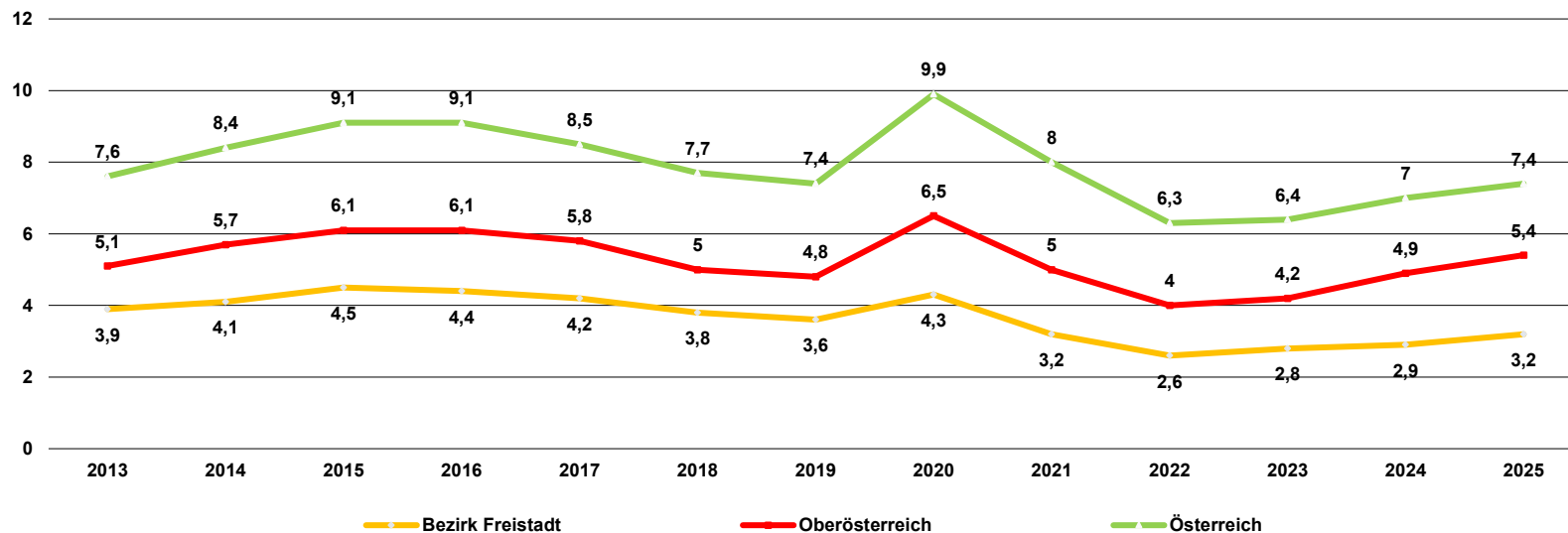
# Beschäftigung

## BRANCHEN MIT DEN MEISTEN BESCHÄFTIGTEN IM BEZIRK FREISTADT

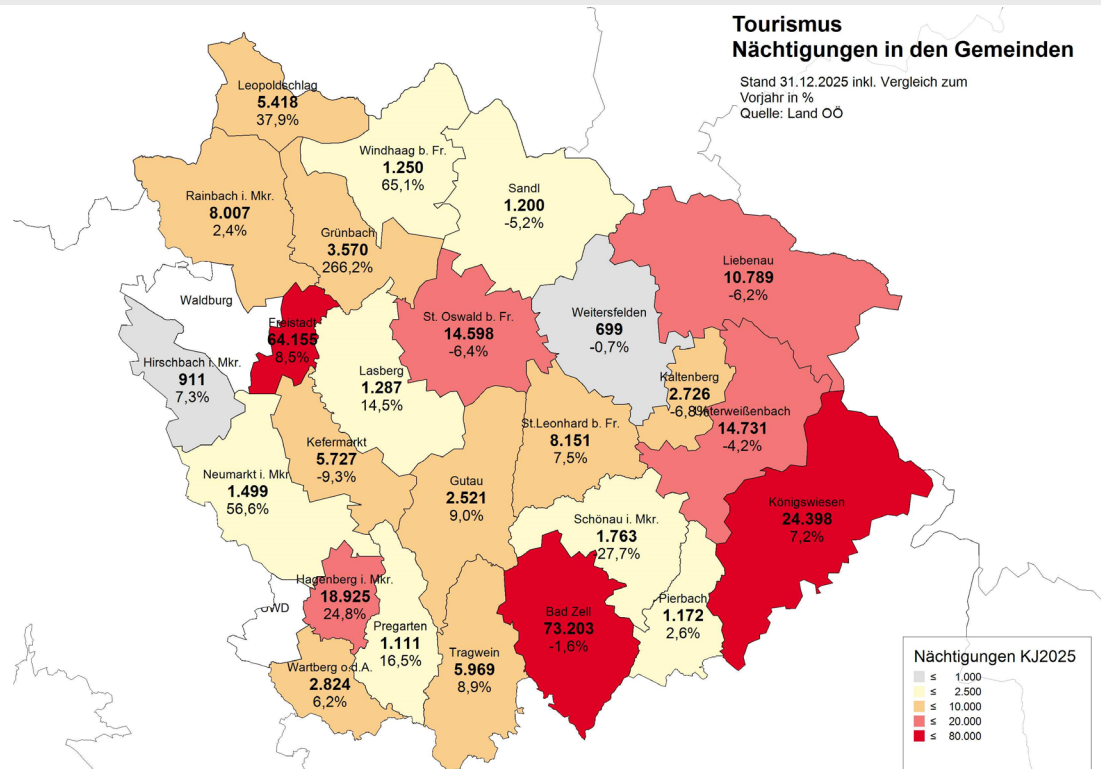


## ARBEITSLOSIGKEIT IM BEZIRK FREISTADT

### Arbeitslosenquote Jahresdurchschnitt

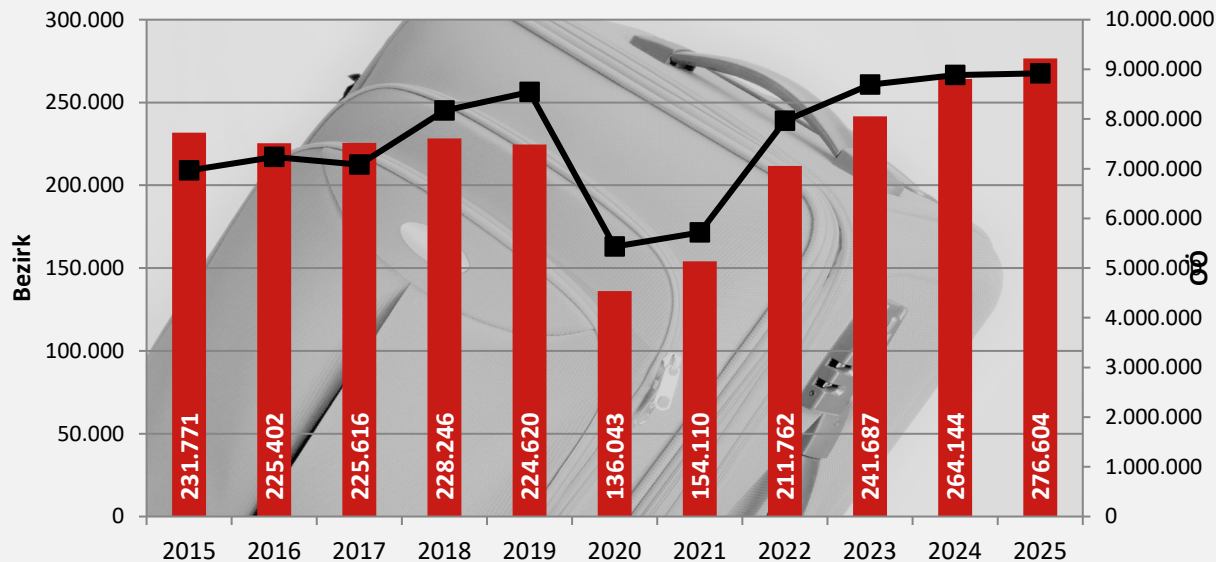


## NÄCHTIGUNGEN IN DEN GEMEINDEN IM BEZIRK FREISTADT



## NÄCHTIGUNGEN IM BEZIRK FREISTADT

### Nächtigungen im Bezirk Freistadt 2014 - 2025



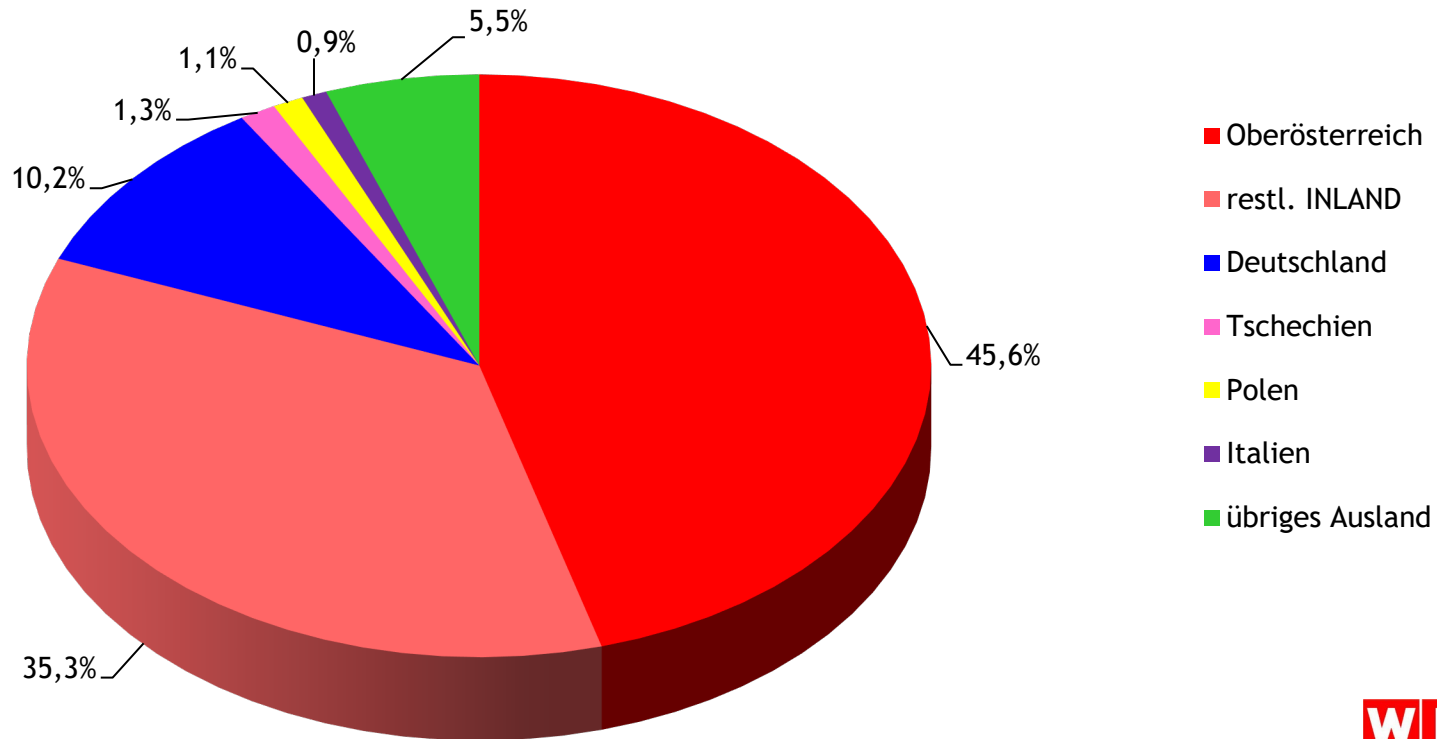
oö   
FR 

Grafik: WKO Bilderpool

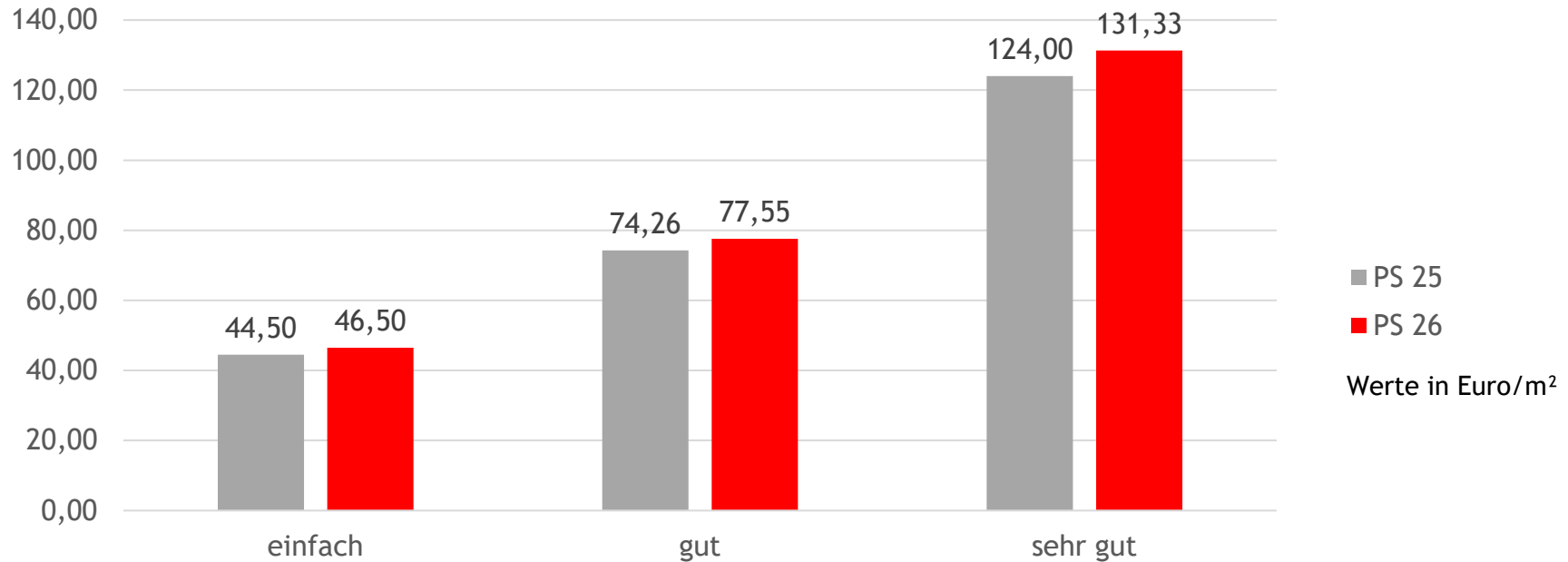
Quelle: Land Oberösterreich

[zurück](#)

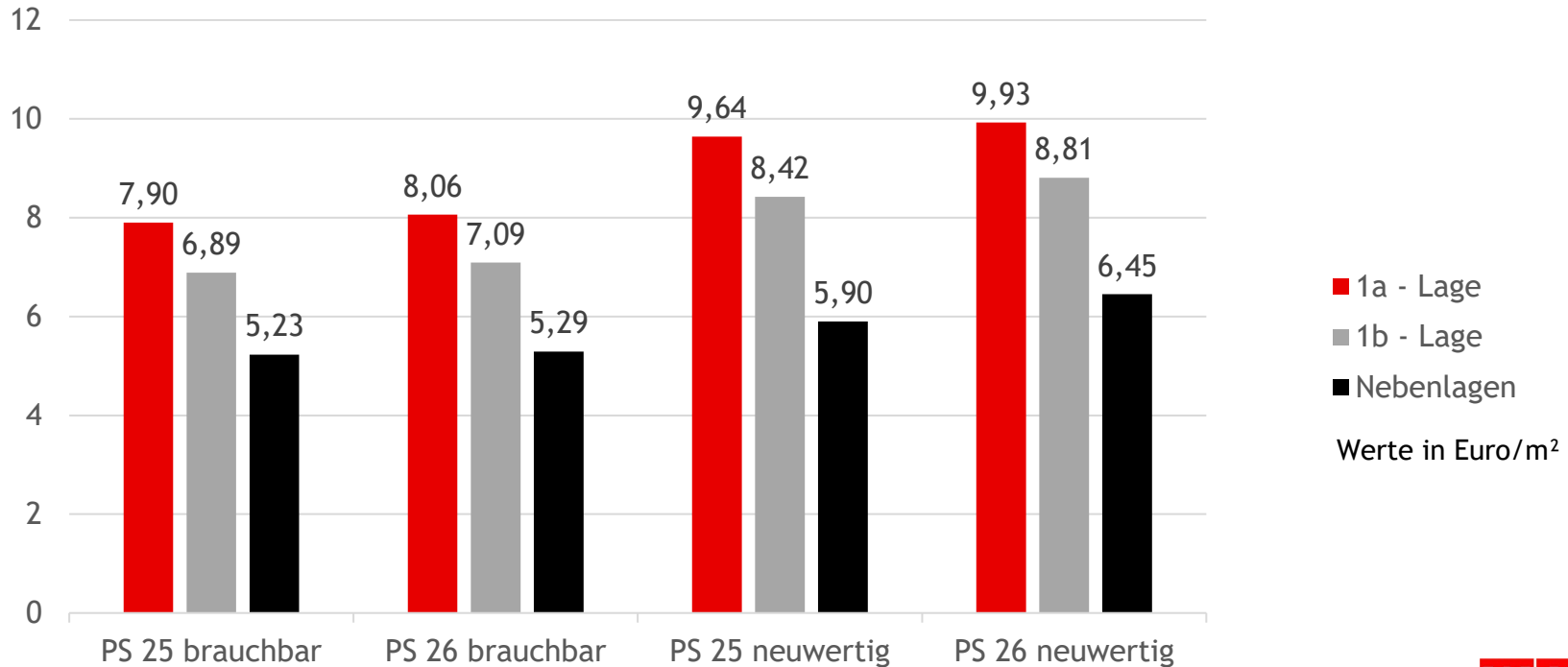
## NÄCHTIGUNGEN IM BEZIRK FREISTADT NACH HERKUNFTSLÄNDERN



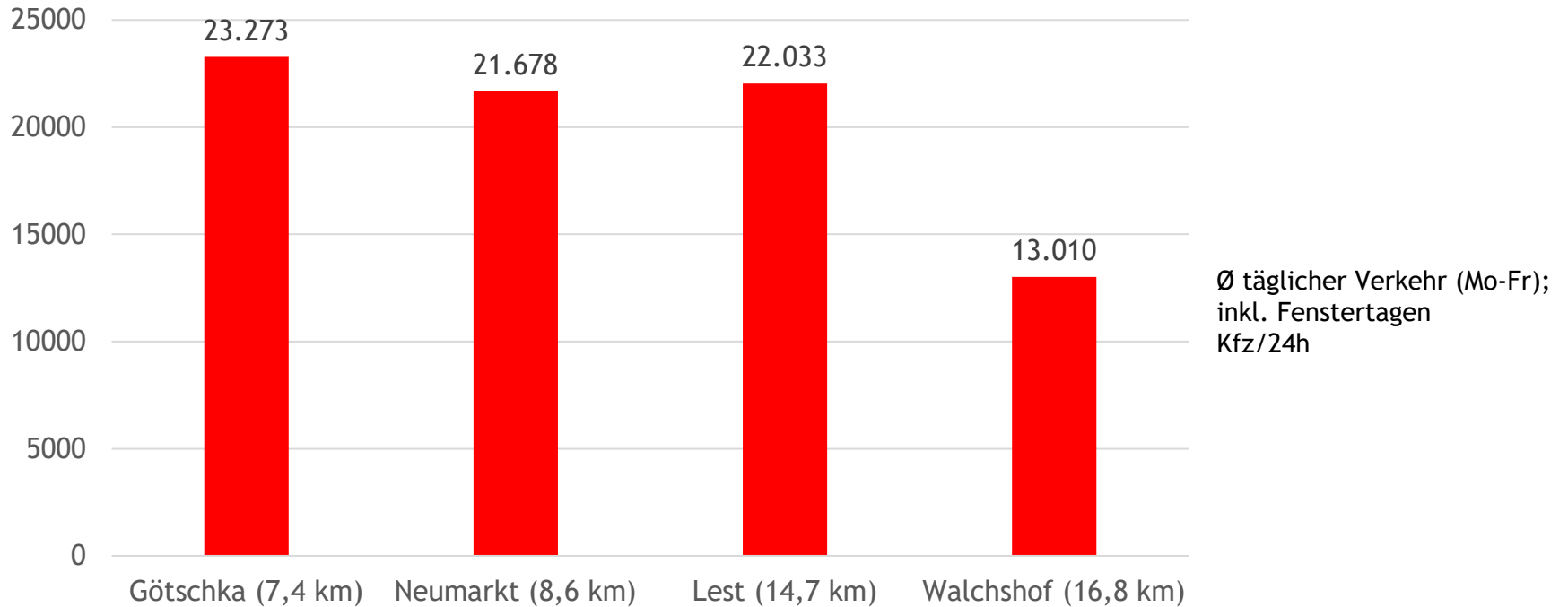
## GRUNDSTÜCKSPREISE BETRIEBSANSIEDELUNG IM BEZIRK FREISTADT



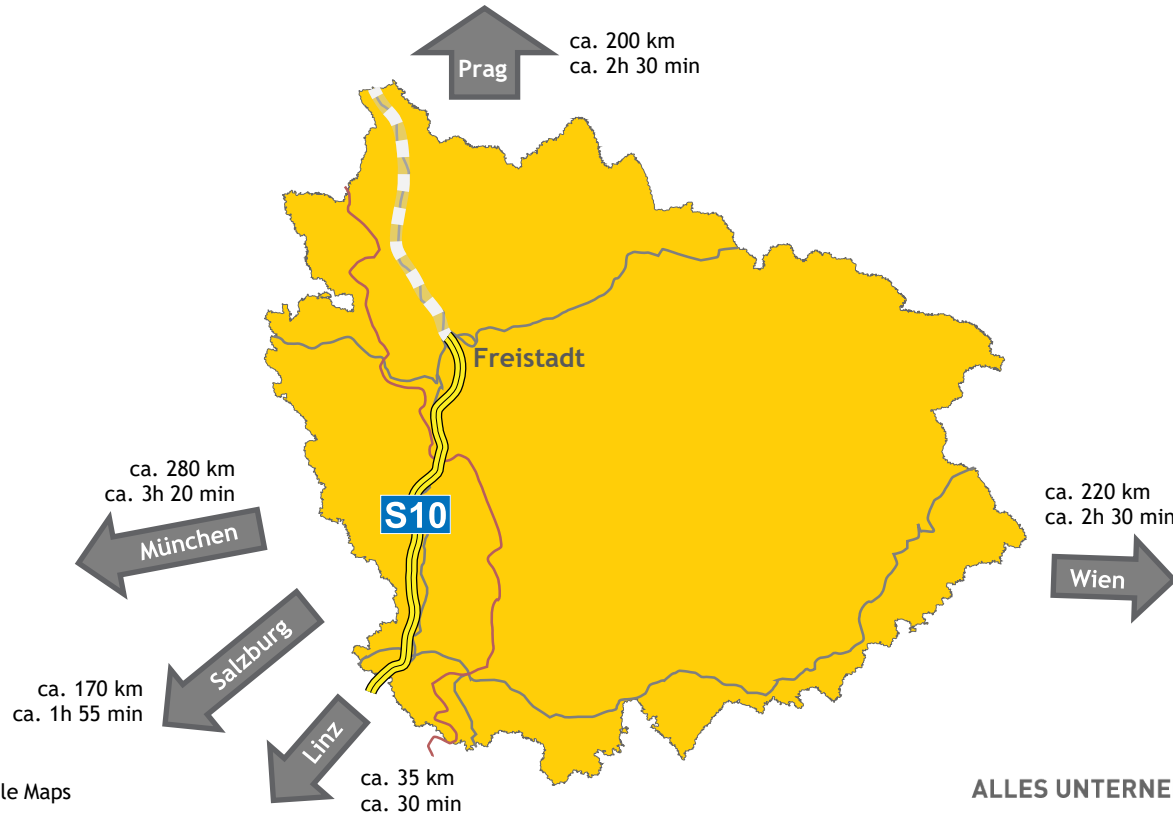
## MIETPREISE DER BÜROFLÄCHEN IM BEZIRK FREISTADT



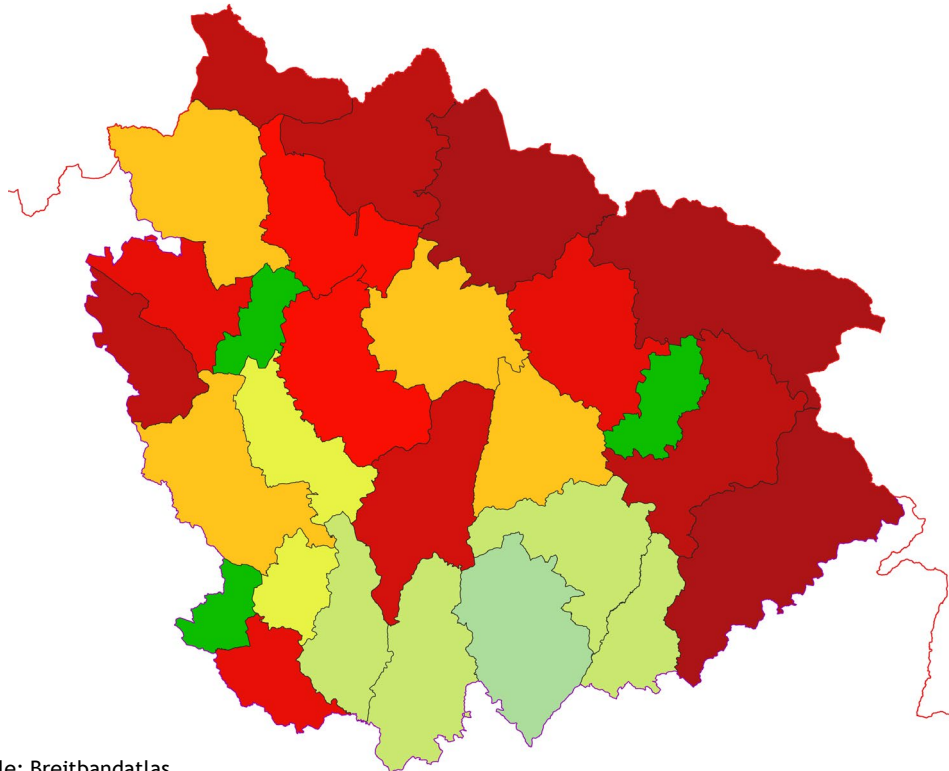
## VERKEHRSAUFKOMMEN S10 - ZÄHLSTELLEN



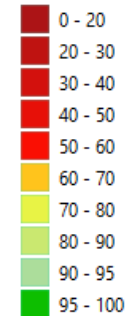
## ENTFERNUNGEN & REISEZEITEN VON FREISTADT



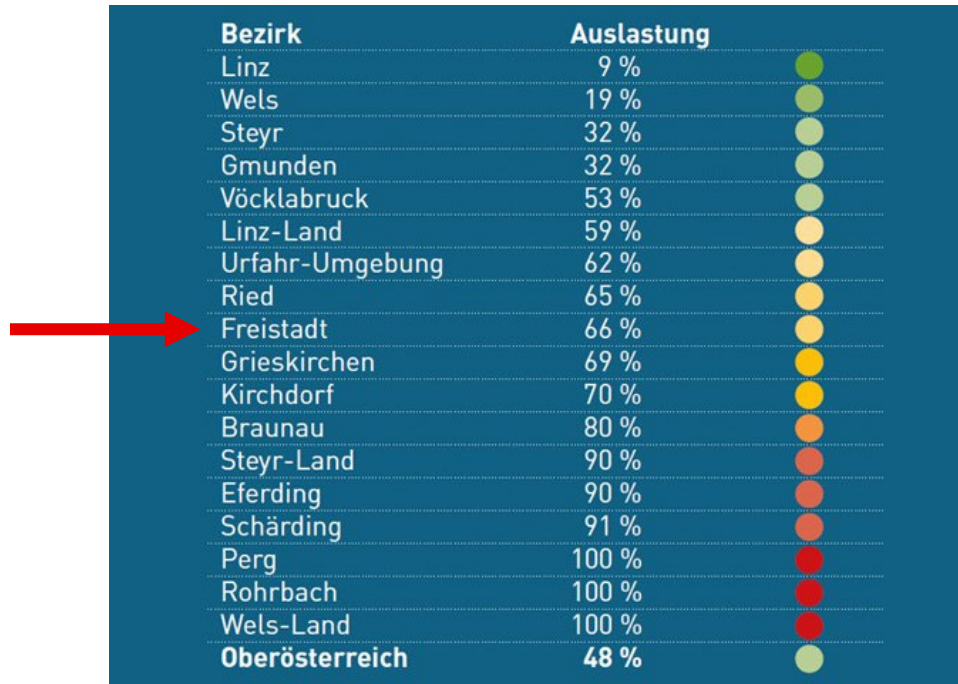
## BREITBAND-VERSORGUNG IM BEZIRK FREISTADT



Feste, gigabitfähige  
Breitbandverfügbarkeit für  
Haushalte in %



## AUSLASTUNG DER UMSPANNWERKE IN OÖ



Stand: Oktober 2025



**WIRTSCHAFTSKAMMER OBERÖSTERREICH**  
**Freistadt**