



# Inhaltsverzeichnis

	Seite
<b>Vorwort</b>	<b>3</b>
<b>Der Bezirk Gmunden - Zahlen und Fakten</b>	<b>4</b>
<b>Wohnbevölkerung</b>	<b>5</b>
<b>WKO-Mitglieder</b>	<b>7</b>
<b>Neugründungen</b>	<b>9</b>
<b>Lehrlinge</b>	<b>10</b>
<b>Lehrbetriebe</b>	<b>11</b>
<b>Lehrlingspendler</b>	<b>12</b>
<b>Beschäftigte und Arbeitsstätten in der gewerblichen Wirtschaft</b>	<b>13</b>
<b>Arbeitslosigkeit</b>	<b>13</b>
<b>Tourismus</b>	<b>14</b>
<b>Kommunalsteuer</b>	<b>15</b>
<b>Kaufkraft</b>	<b>16</b>

# Vorwort



Zahlen und Daten sollen kein Selbstzweck sein, sondern den Unternehmer:innen und Entscheidungsträger:innen der Region eine Unterlage für Ihre Arbeit bieten.

Darum zielt diese Information nicht auf die Menge, sondern konzentriert sich auf die Daten, die für regionale Betriebe relevant sind.

Wir hoffen, dass wir Ihnen mit dieser Information eine Hilfestellung für Ihre unternehmerischen Entscheidungen bieten können.

Robert Oberfrank  
WKO-Bezirksstellenleiter

Martin Ettinger  
WKO-Bezirksstellenobmann

## Der Bezirk Gmunden - Zahlen und Daten:

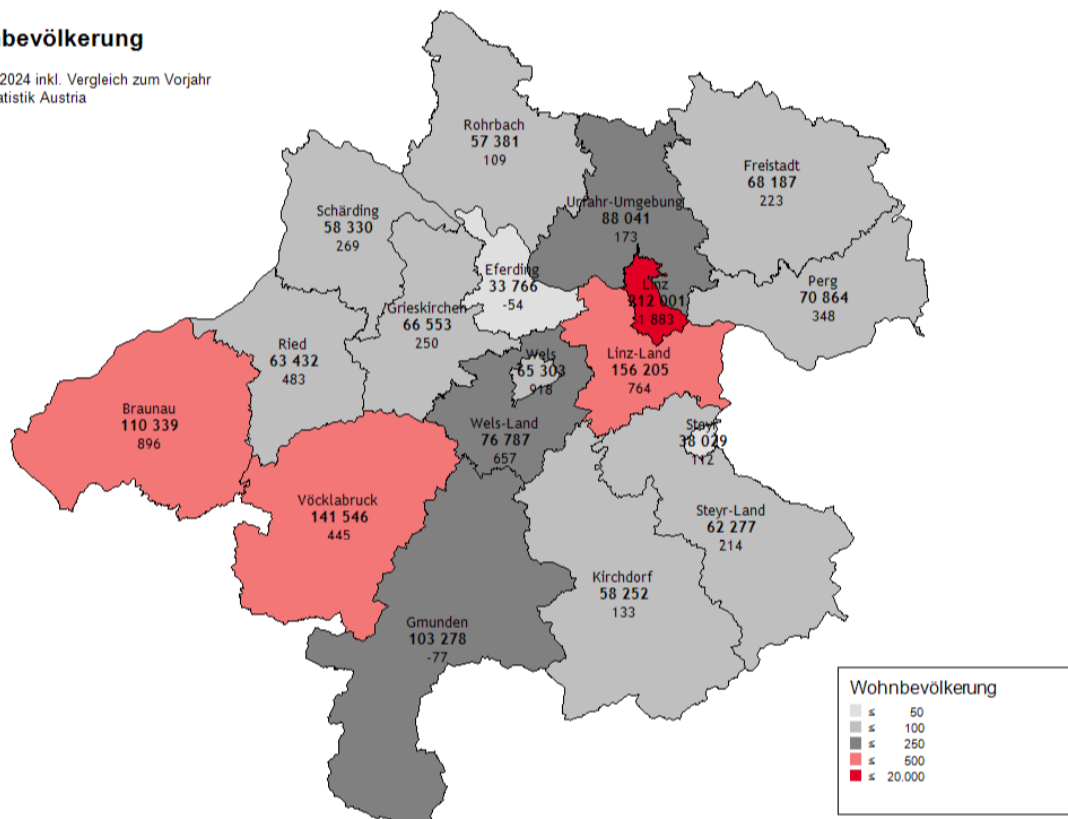
- Der Bezirk Gmunden hat eine Ausdehnung von 1.432 km<sup>2</sup>; er ist flächenmäßig damit der größte Bezirk Oberösterreichs.
- Der Bezirk zählt derzeit rund 100.000 Einwohner.
- Der Bezirk grenzt im Norden an den Bezirk Wels-Land, im Westen an die Bezirke Vöcklabruck und Salzburg-Umgebung, im Süden an den Bezirk Liezen und im Osten an den Bezirk Kirchdorf.
- Der Bezirk Gmunden umfasst 20 Gemeinden, darunter 3 Stadtgemeinden (Gmunden, Bad Ischl und Laakirchen) sowie 7 Marktgemeinden (Altmünster, Bad Goisern, Ebensee, Hallstatt, Scharnstein, St. Wolfgang und Vorchdorf).
- Die übrigen 10 Gemeinden sind Gosau, Grünau, Gschwandt, Kirchham, Obertraun, Ohlsdorf, Pinsdorf, Roitham, St. Konrad, und Traunkirchen.
- Sitz der Bezirkshauptmannschaft: Gmunden
- 2 Gerichtsbezirke: Gmunden, Bad Ischl
- Bezirkspolizeikommando Gmunden und 11 Polizeiinspektionen
- Schulen: 41 Volksschulen, 3 Sonderschulen, 19 Hauptschulen, 12 mittlere und höhere Schulen, 4 Fach- bzw. Berufsschulen, 2 Krankenpflegeschulen (Gmunden und Bad Ischl), 1 Bundessportschule (Obertraun)

Quelle: Land OÖ

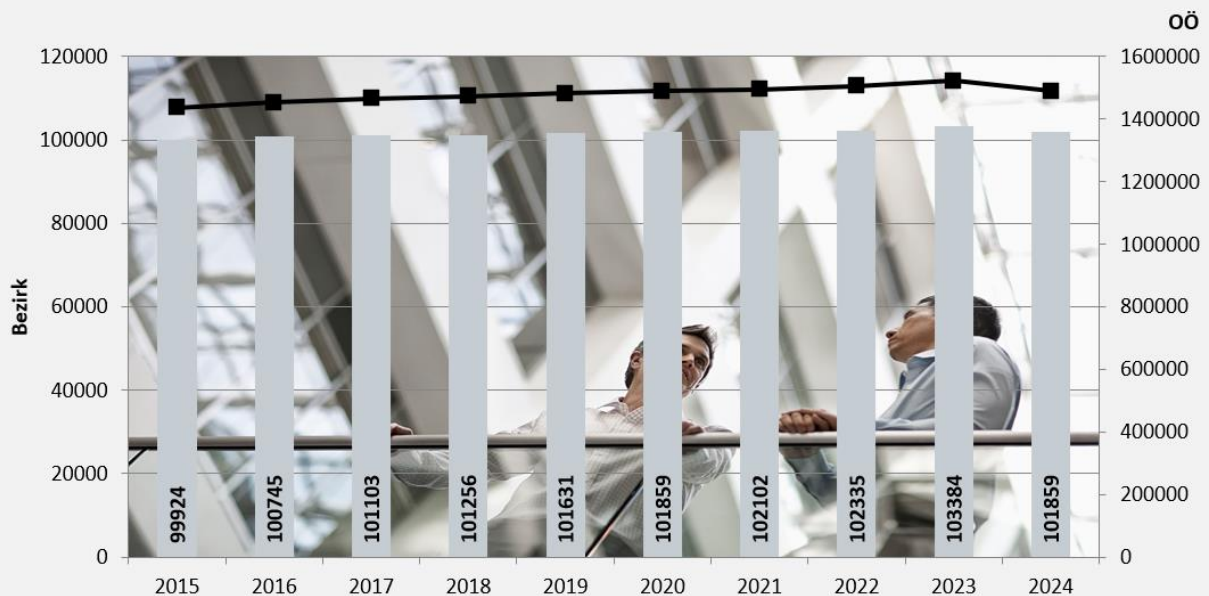
# Wohnbevölkerung

## Wohnbevölkerung

Stand 1.1.2024 inkl. Vergleich zum Vorjahr  
Quelle: Statistik Austria




## Wohnbevölkerung im Bezirk Gmunden 2015 - 2024



STATISTIK AUSTRIA, Bevölkerungsstand zum 1.1. des jeweiligen Jahres

Grafik: WKO Bilderpool

# Wohnbevölkerung

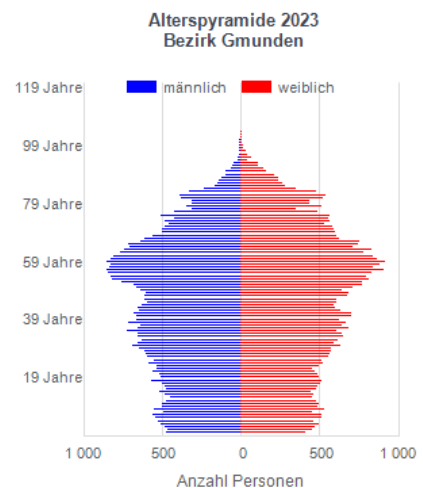


## Bevölkerungsstatistik

### Bezirk Gmunden

#### Bevölkerung nach Geschlecht - Bezirk Gmunden

Geschlecht	Jahre				Veränderung 2002/23	
	2002	2010	2015	2023	absolut	in %
Frauen	51 530	51 270	51 279	52 730	1 200	2,3%
Männer	47 871	48 245	48 645	50 625	2 754	5,8%
<b>Insgesamt</b>	<b>99 401</b>	<b>99 515</b>	<b>99 924</b>	<b>103 355</b>	<b>3 954</b>	<b>4,0%</b>



#### Bevölkerung nach Alter - Bezirk Gmunden

Altersgruppen absolut	Jahre				Veränderung 2002/23	
	2002	2010	2015	2023	absolut	in %
unter 20 Jahre	24 018	21 290	19 834	19 691	-4 327	-18,0%
20- bis 64 Jahre	59 422	59 575	59 963	60 887	1 465	2,5%
65 Jahre u. ä.	15 961	18 650	20 127	22 777	6 816	42,7%
<b>Insgesamt</b>	<b>99 401</b>	<b>99 515</b>	<b>99 924</b>	<b>103 355</b>	<b>3 954</b>	<b>4,0%</b>

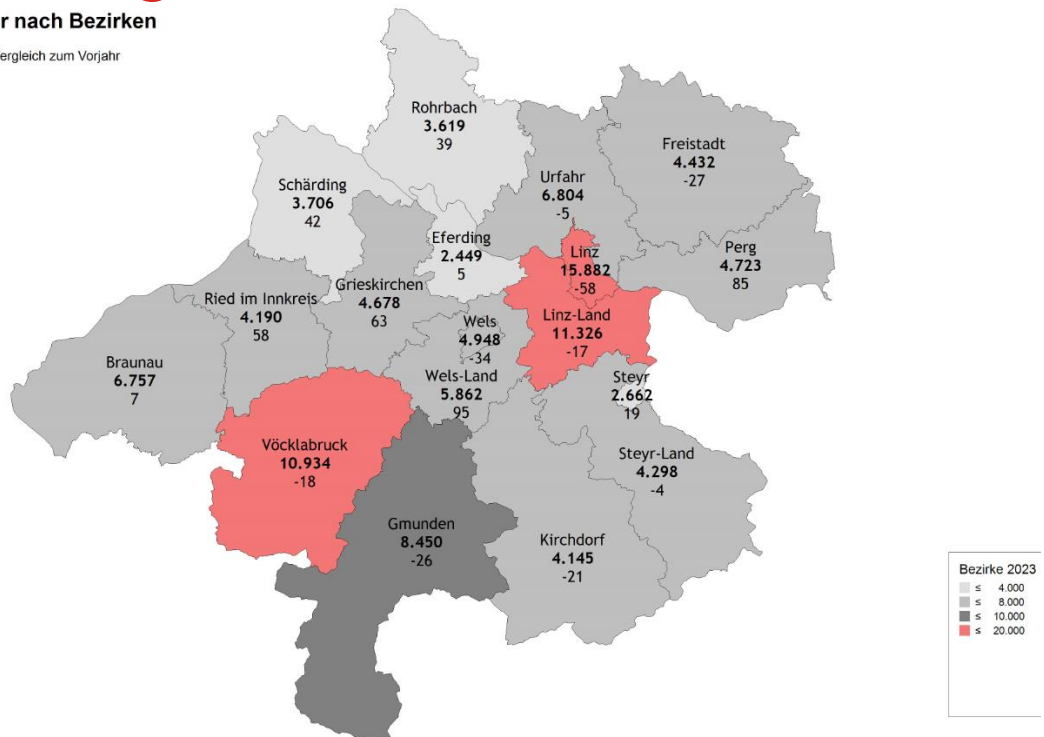
Altersgruppen in Prozent	Jahre				Anteilsveränderung 2002/23	
	2002	2010	2015	2023	in %-Punkten	
unter 20 Jahre	24,2%	21,4%	19,8%	19,1%	-5,1	
20- bis 64 Jahre	59,8%	59,9%	60,0%	58,9%	-0,9	
65 Jahre u. ä.	16,1%	18,7%	20,1%	22,0%	6,0	
<b>Insgesamt</b>	<b>100,0%</b>	<b>100,0%</b>	<b>100,0%</b>	<b>100,0%</b>		

Land OÖ, Statistik Oberösterreich, Daten: Statistik Austria; ZMR-Populationsregister (jeweils per 1.1.)

# WKO-Mitglieder

## WKO-Mitglieder nach Bezirken

Stand 31.12.2023 inkl. Vergleich zum Vorjahr  
Quelle: WKO



Stand per 31.12.2023

Sparte	aktiv	ruhend	Gesamt
Handwerk und Gewerbe	3.577	743	4.320
Industrie	98	3	101
Handel	2.334	365	2.699
Banken & Versicherungen	26		26
Transport & Verkehr	379	67	446
Tourismus & Freizeitwirtschaft	1.007	195	1.202
Information & Consulting	1.338	244	1.582

# WKO-Mitglieder



## Bezirk: 7 -Gmunden

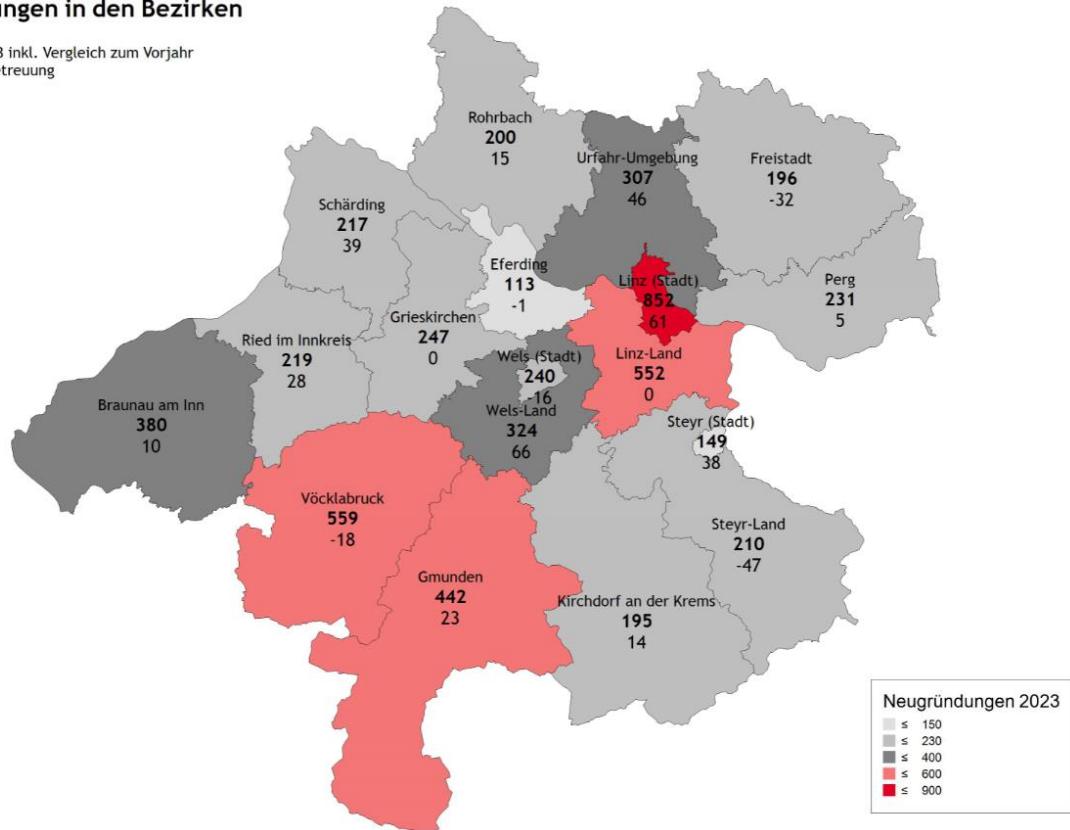
	Aktiv	Ruhend	Insgesamt	Prozent Ruhende
1 -Altmünster	624	129	753	17.1
2 -Bad Goisern am Hallstättersee	540	103	643	16.0
3 -Bad Ischl	1176	201	1377	14.6
4 -Ebensee am Traunsee	440	109	549	19.9
5 -Gmunden	1186	207	1393	14.9
6 -Gosau	142	20	162	12.3
7 -Grünau im Almtal	175	27	202	13.4
8 -Gschwandt	188	37	225	16.4
9 -Hallstatt	104	20	124	16.1
10-Kirchham	129	14	143	9.8
11-Laakirchen	567	90	657	13.7
12-Obertraun	60	14	74	18.9
13-Ohlsdorf	336	67	403	16.6
14-Pinsdorf	281	47	328	14.3
15-Roitham am Traunfall	134	22	156	14.1
16-St. Konrad	81	14	95	14.7
17-St. Wolfgang im Salzkammergut	294	62	356	17.4
18-Traunkirchen	131	31	162	19.1
19-Scharnstein	332	81	413	19.6
20-Vorchdorf	560	93	653	14.2
<b>Summe</b>	<b>7480</b>	<b>1388</b>	<b>8868</b>	<b>15.7</b>



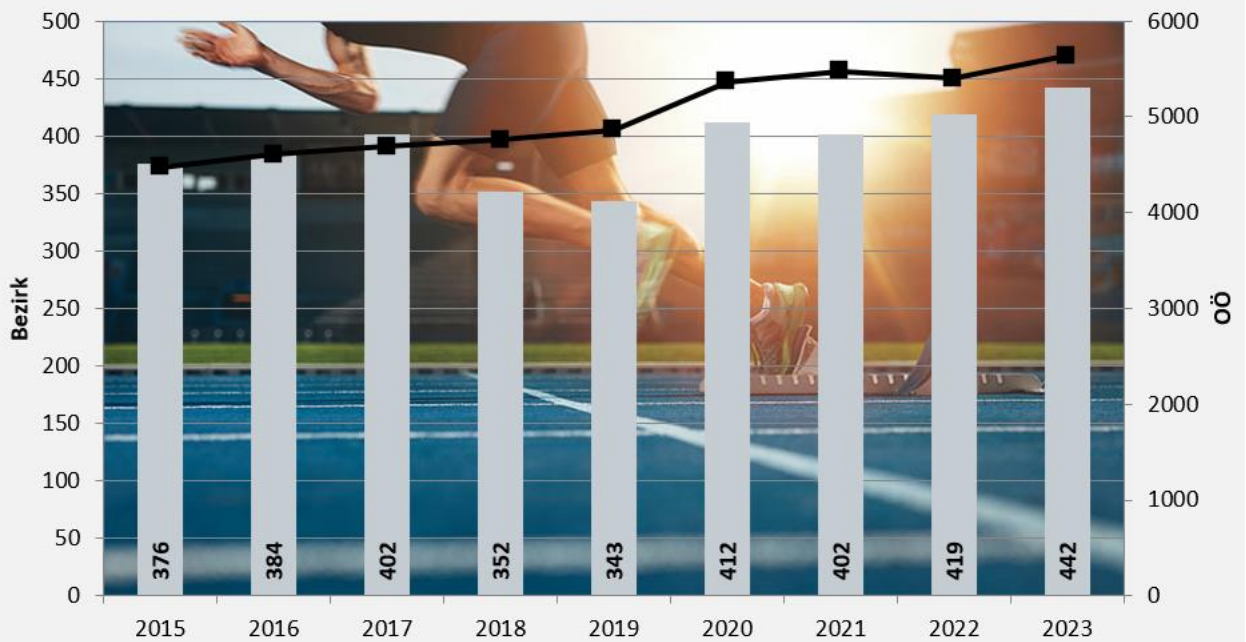
# Neugründungen

## Neugründungen in den Bezirken

Stand 31.12.2023 inkl. Vergleich zum Vorjahr  
ohne Personenbetreuung  
Quelle: WKO



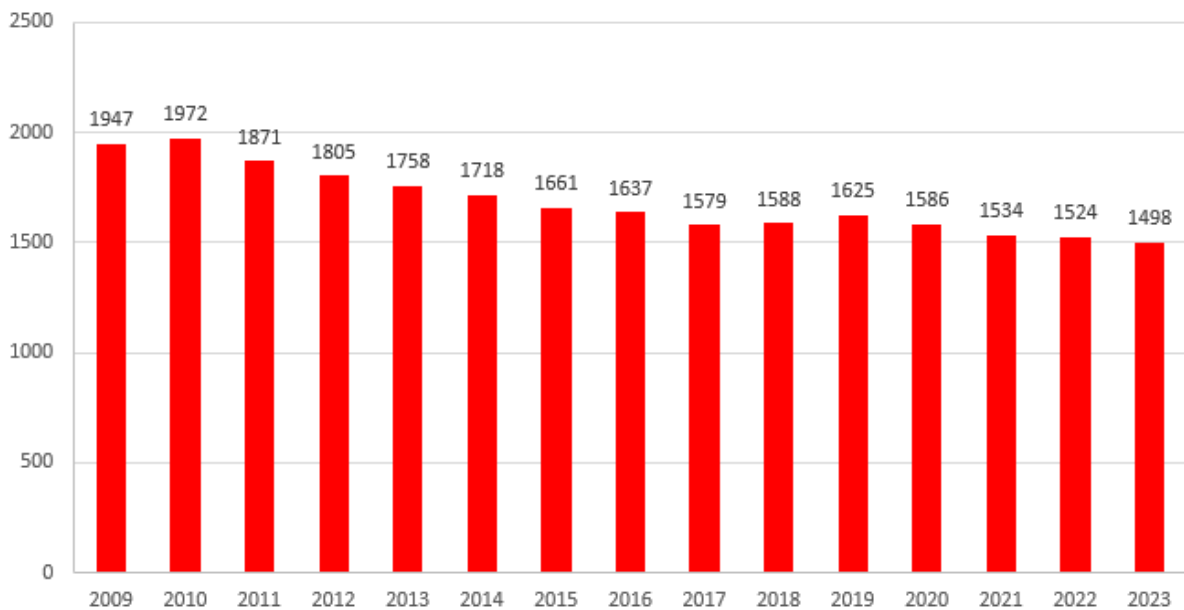
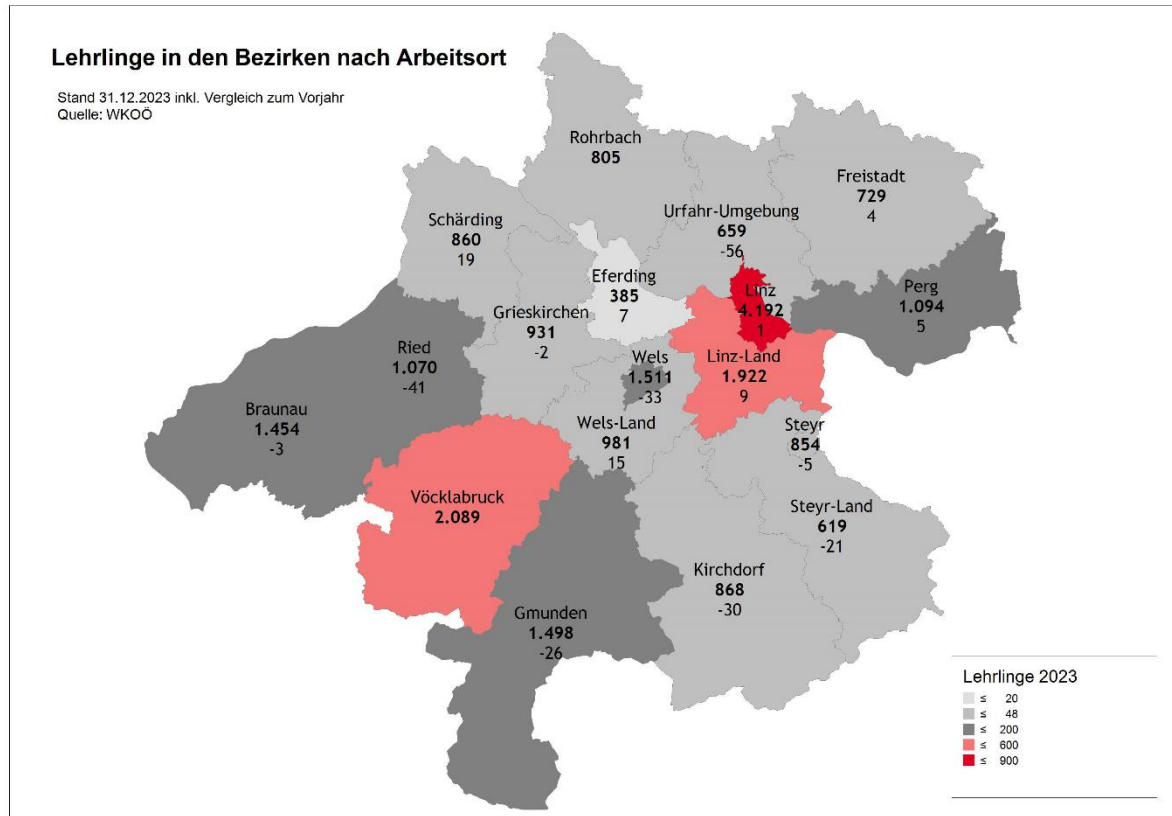
## Neugründungen 2015 - 2023 Gmunden



Quelle: Wirtschaftskammer Oberösterreich

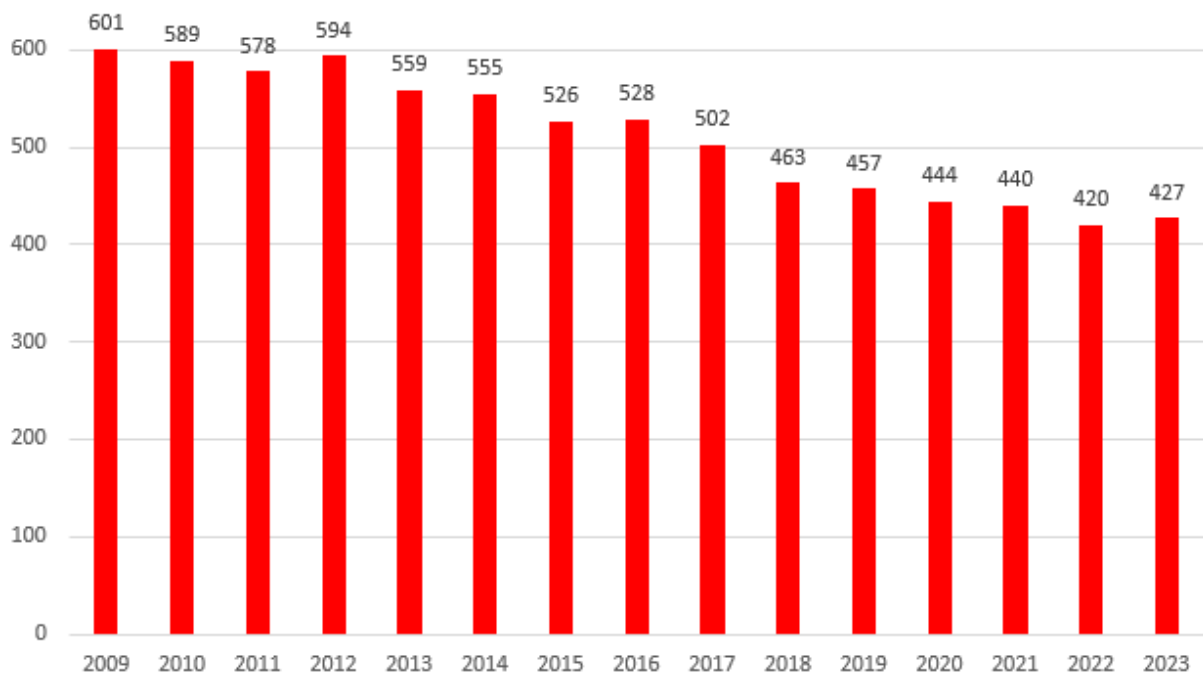
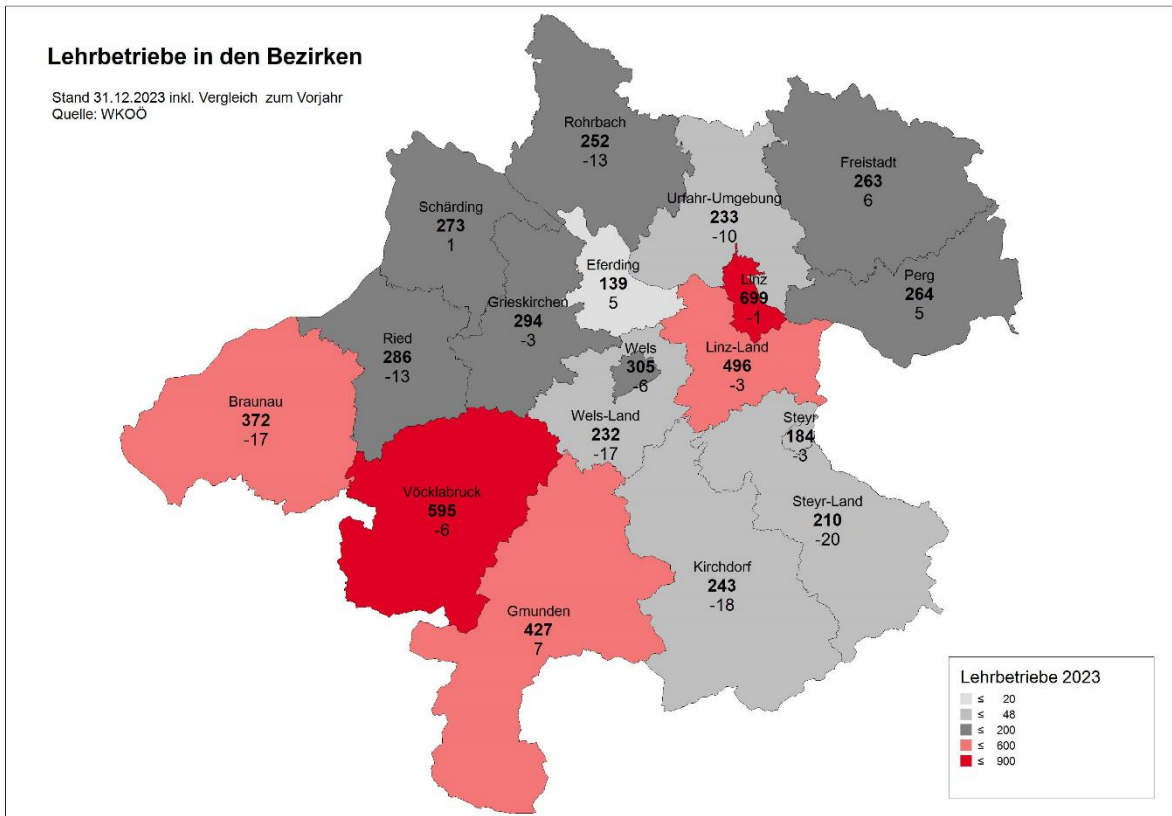
Grafik: WKO Bilderpool

# Lehrlinge



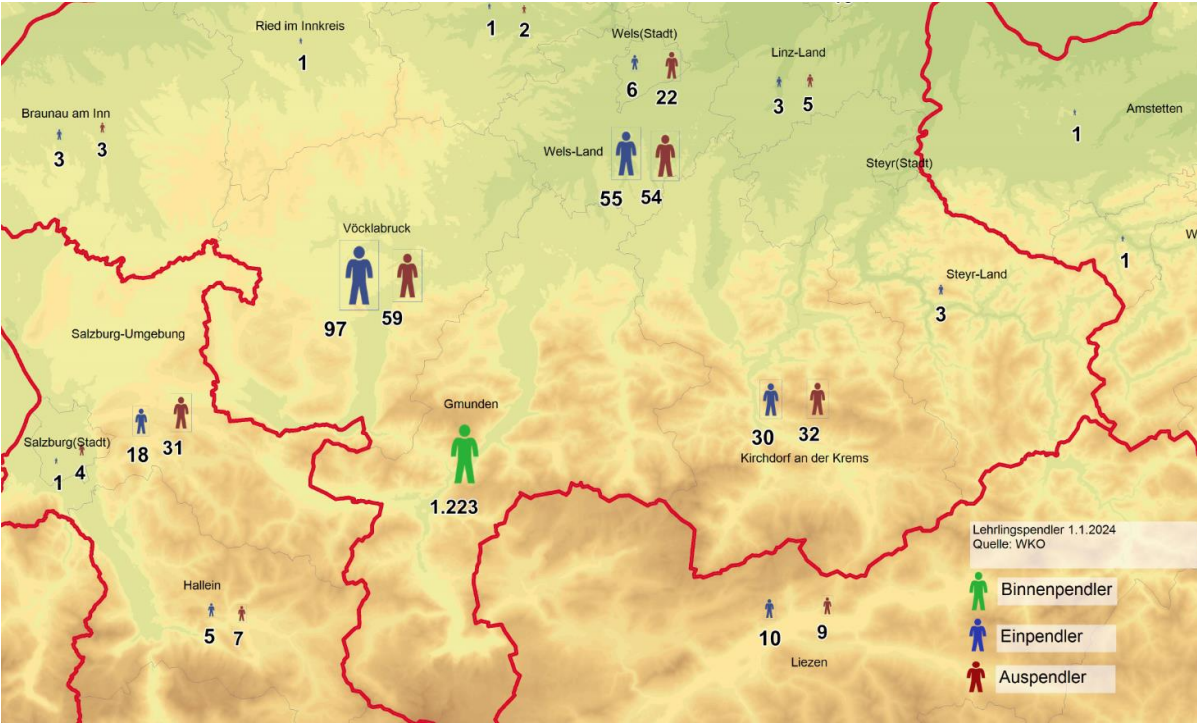
Altmünster	83	Gosau	15	Laakirchen	203	St. Konrad	4
Bad Goisern a. H	117	Grünau i. Almtal	12	Obertraun	2	St. Wolfgang i. Skgt.	29
Bad Ischl	176	Gschwandt	30	Ohlsdorf	73	Traunkirchen	16
Ebensee a. T.	55	Hallstatt	4	Pinsdorf	37	Scharnstein	95
Gmunden	348	Kirchham	34	Roitham	33	Vorchdorf	132

# Lehrbetriebe



Altmünster	21	Gosau	4	Laakirchen	35	St. Konrad	2
Bad Goisern a. H.	33	Grünau i. A.	7	Obertraun	2	St. Wolfgang i. Skgt.	13
Bad Ischl	83	Gschwandt	14	Ohlsdorf	21	Traunkirchen	4
Ebensee am Traunsee	22	Hallstatt	2	Pinsdorf	18	Scharnstein	24
Gmunden	101	Kirchham	12	Roitham	6	Vorchdorf	49

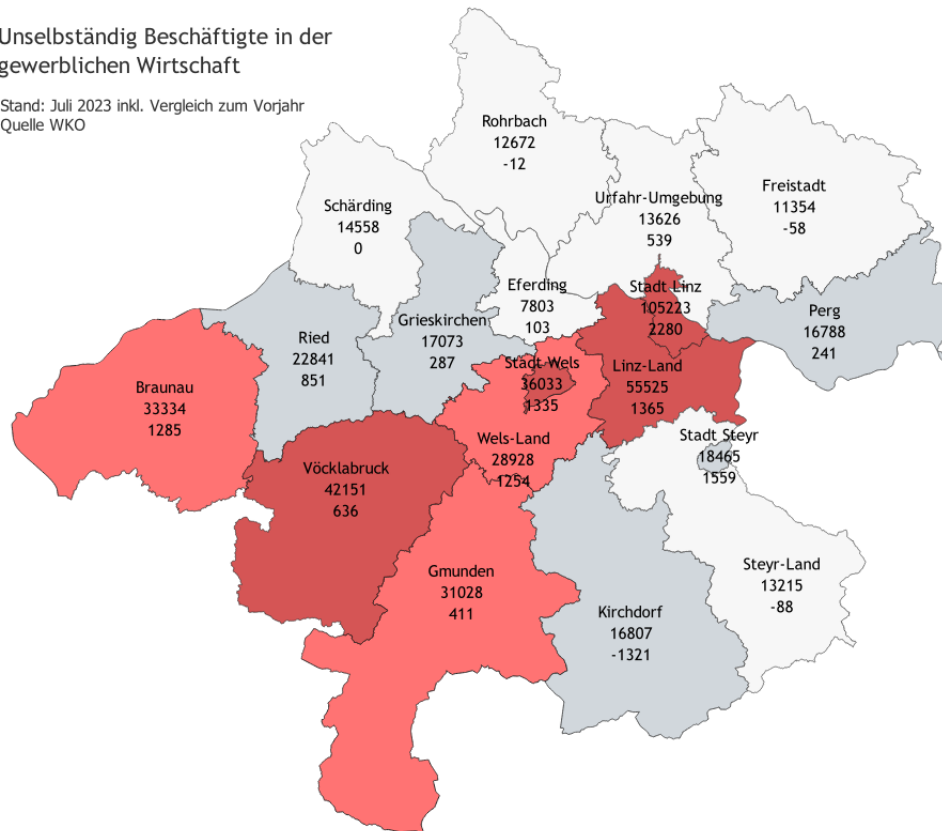
# Lehrlingspendler



# Beschäftigte und Arbeitsstätten in der gewerblichen Wirtschaft

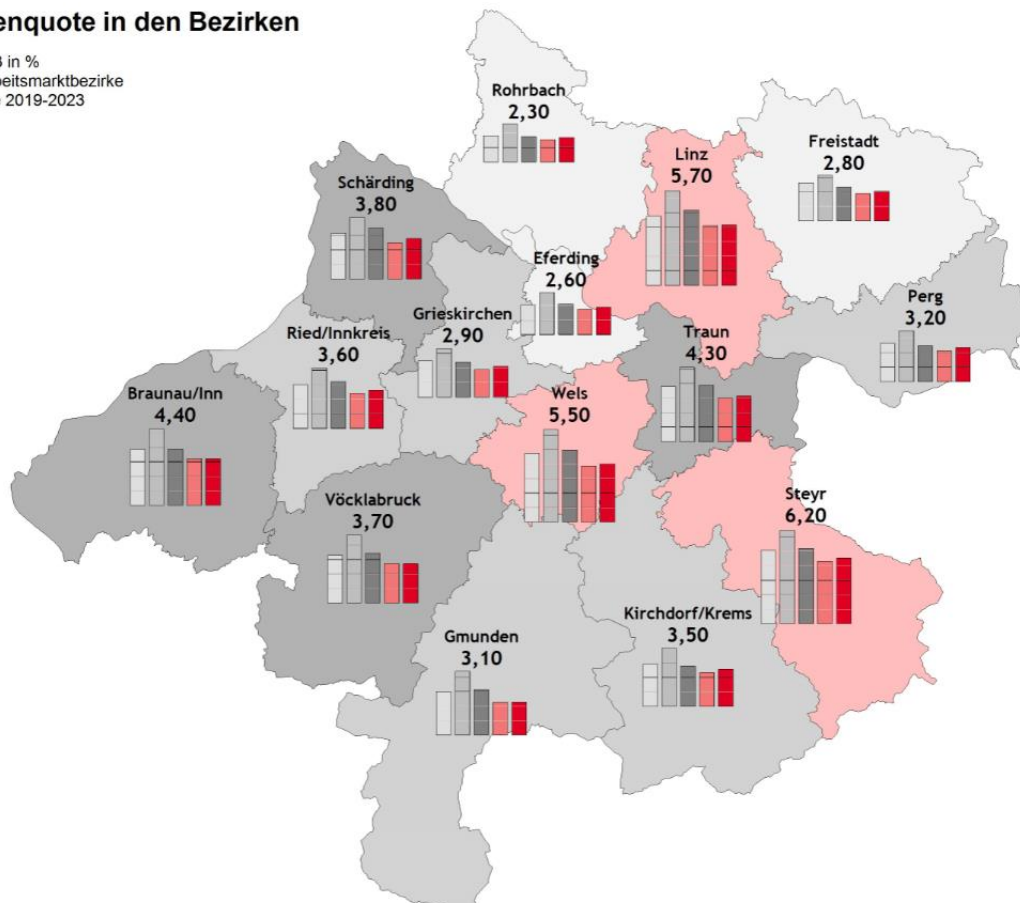
## Unselbständig Beschäftigte in der gewerblichen Wirtschaft

Stand: Juli 2023 inkl. Vergleich zum Vorjahr  
Quelle: WKO



## Arbeitslosenquote in den Bezirken

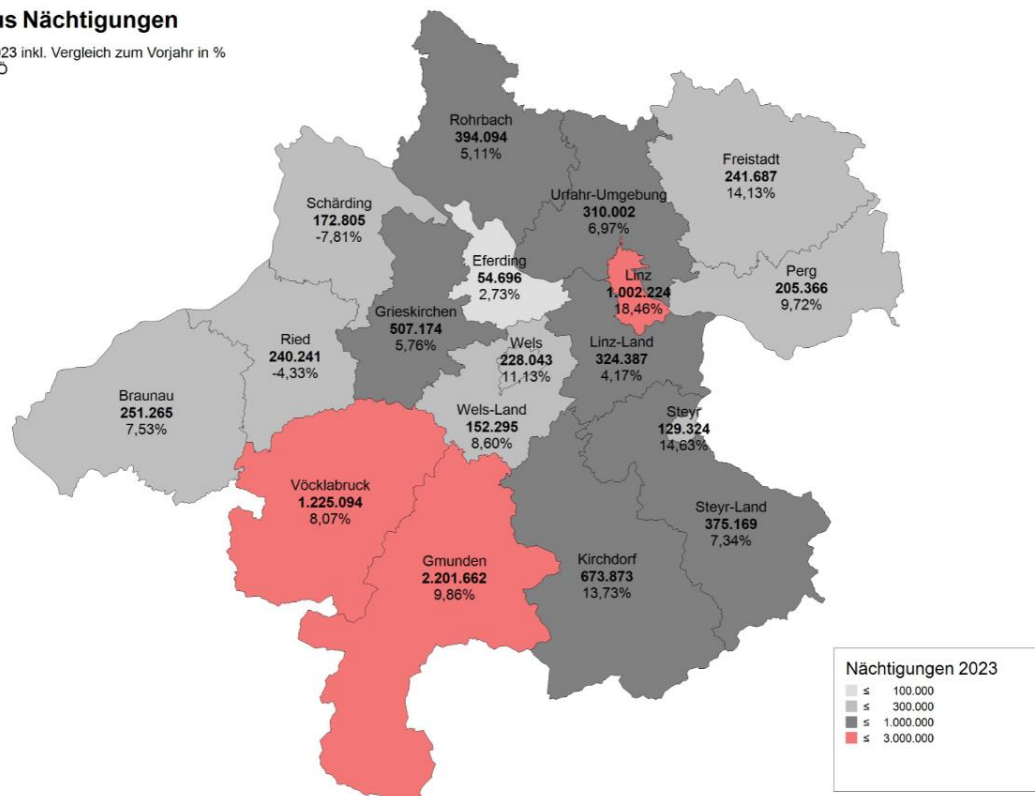
Jahreswert 2023 in %  
Gebietsstand Arbeitsmarktbezirke  
Diagramm Werte 2019-2023  
Quelle: AMS



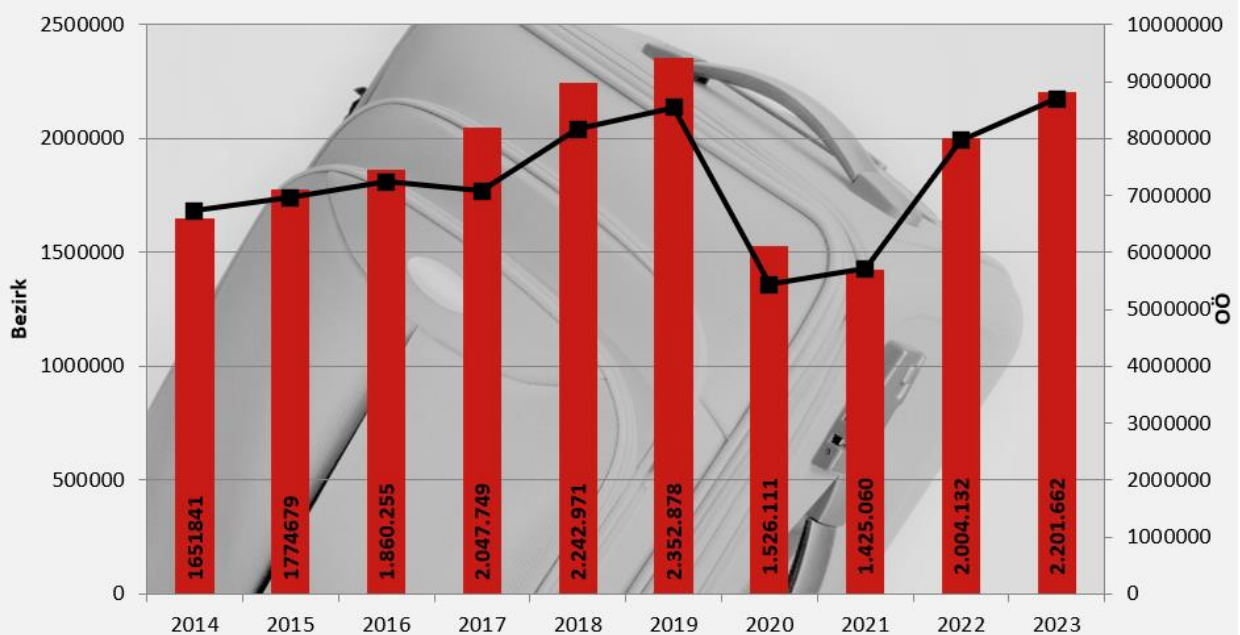
# Tourismus

## Tourismus Nächtigungen

Kalenderjahr 2023 inkl. Vergleich zum Vorjahr in %  
Quelle: Land OÖ



## Nächtigungen im Bezirk Gmunden 2014 - 2023



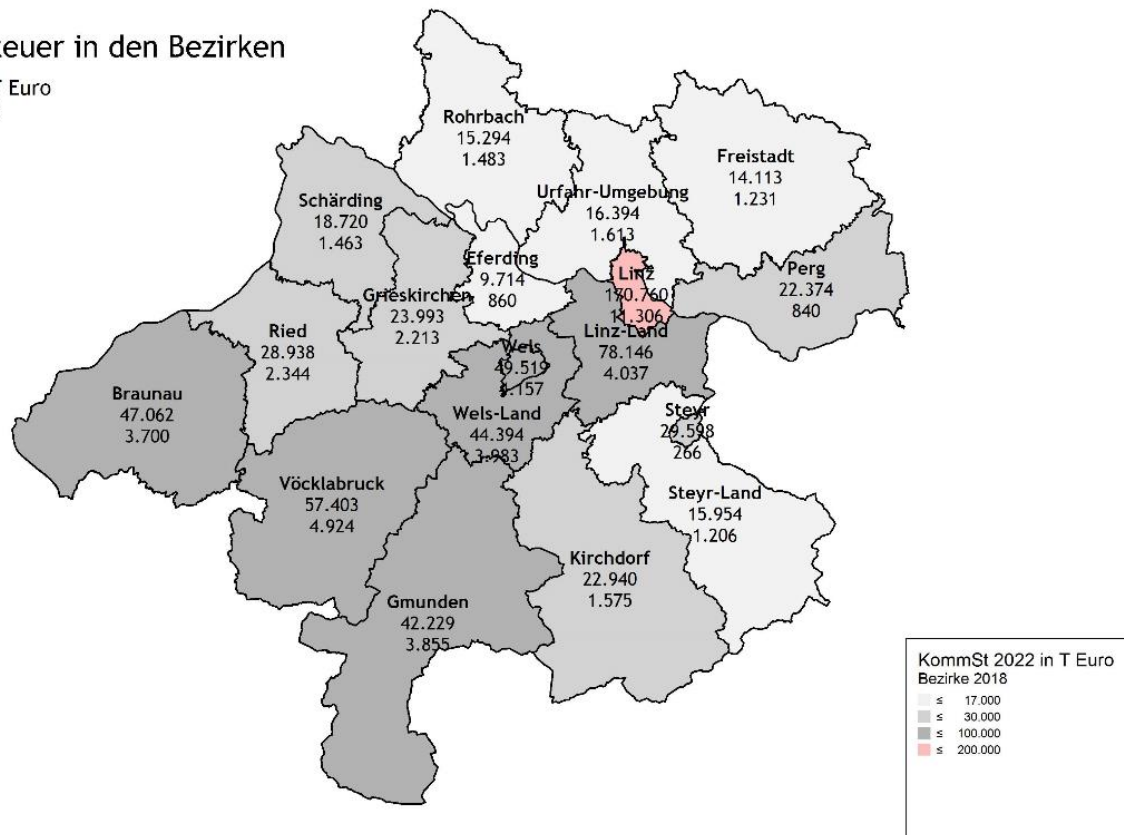
Quelle: Land Oberösterreich

Grafik: WKO Bilderpool

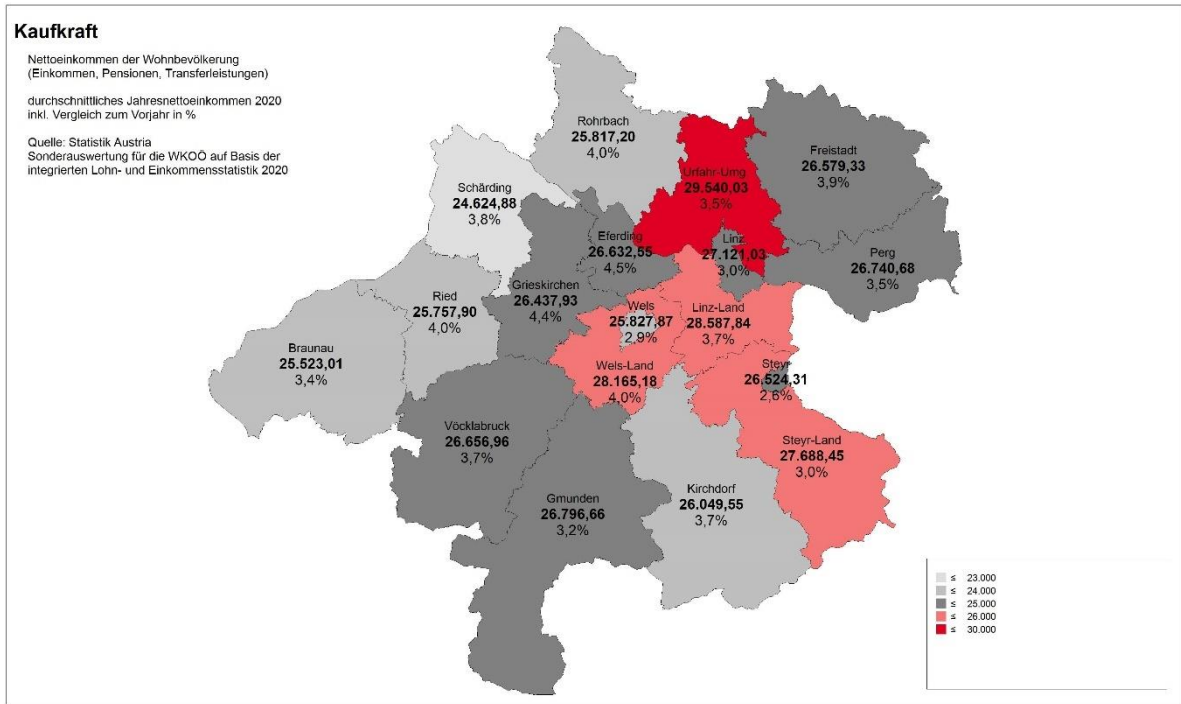
# Kommunalsteuer

## Kommunalsteuer in den Bezirken

2022; Werte in T Euro  
Quelle: Land OÖ



# Kaufkraft



# Kaufkraft

