

SPANIEN: Fahrbeschränkungen/-verbote 2019 - ohne Baskenland und Katalonien

Zusammenfassung des Beschlusses vom 14. Jänner 2019 über die aktualisierten, für 2019 gültigen Fahrbeschränkungen

Veröffentlichung im:
Spanischen Staatsanzeiger (BOE - Boletín Oficial del Estado) N° 18 vom 21.01.2019

Zum Herunterladen unter:

<https://www.boe.es/buscar/pdf/2019/BOE-A-2019-649-consolidado.pdf>

ERSTENS: FAHRBESCHRÄNKUNGEN.- Folgende Fahrbeschränkungen sind festgelegt:

A) - Sportwettkämpfe, Radfahrertestläufe, u.a.

B) FAHRZEUGE FÜR GÜTERTRANSPORTE - haben **Fahrverbot** auf den von der Zentralen Verkehrsbehörde beaufsichtigten Straßen für

B.1 WAREN ALLGEMEIN:

Für jedes Fahrzeug mit **mehr als 7500 kg** zugelassenem Höchstgewicht auf den Strecken und während der Tage und Stunden wie im **ANHANG II** dieses Beschlusses angegeben. Von diesem Verbot ausgenommen sind die Fahrzeuge oder LKW-Züge jedes zugelassenen Höchstgewichts, die **LEBENDVIEH** oder **VERDERBLICHE WAREN** in **KÜHLTRANSPORTEN** transportieren, Postfahrzeuge von Montag bis Freitag, oder jene, die im Winter Schmelzmittel transportieren, um die Befahrbarkeit der Straßen zu garantieren, sowie Abschleppwagen mit dem Schild V-24.

B.2 GEFAHRGUT: betrifft Fahrzeuge, die das vorschriftsmäßige orange Gefahrwarnschild laut Europäischem Abkommen über Straßentransport von Gefahrgut /ADR führen müssen.

Fahrverbot an:

B.2.1 bestimmten Tagen und innerhalb bestimmter Strecken

- an jenen Tagen, die im **ANHANG V (ab: 1.º - Restricciones Comunes, bis 2.º - Restricciones Específicas Punkt A)** des Beschlusses angegeben sind
- Fahrzeuge mit **mehr als 7500 kg** zugelassenem Höchstgewicht **weitere**s an den Tagen und Stunden im **ANHANG II** dieses Beschlusses

B.2.2 Gemäß Art. 5 des Königl. Dekrets 97/2014 vom 14. Februar über Gefahrguttransport auf Straßen müssen Fahrzeuge, die Gefahrgut transportieren, folgende Routen nehmen:

a) Fahrten zur Auslieferung und Verteilung von Gefahrgut zu den Endabnehmern:

Für diese Fahrten ist der geeignetste Weg zu nehmen, sowohl in Bezug auf Straßensicherheit wie auch auf Verkehrssituation; bis zum Auslieferungspunkt der Ware

muss entlang der herkömmlichen Straßen die kürzest mögliche Strecke gefahren werden. Es müssen, soweit vorhanden, unbedingt die Umfahrungen, Abzweigungen oder Außen-Ringstraßen der Ortschaften genommen werden, bei mehreren die äußerste; ins Ortszentrum nur zum Ab-/Beladen und immer über die zum Auslieferungspunkt nächstgelegene Zufahrt, ausgenommen dann, wenn dies aufgrund höherer Gewalt nicht möglich ist.

b) Bei Fahrten anderer Art:

Wenn sich Ausgangs- und Zielpunkt innerhalb der „RIMP“ (Red de Itinerarios para Mercancías Peligrosas = **Fahrroutennetz für Gefahrgut** - im **ANHANG IV** dieses Beschlusses) befinden, ist zwingend diese Strecke zu fahren; wenn einer dieser Punkte oder beide außerhalb des RIMP-Fahrroutennetz für Gefahrgut liegen, sind die herkömmlichen Straßen zu benutzen, die es ermöglichen, über die nächstgelegene Zu- oder Ausfahrt in dieses Netz zu gelangen, damit Straßen mit nur einer Fahrbahn so kurz wie möglich benutzt werden.

Die **Durchfahrt auf anderen** als den hier genannten **Strassen** erfordert, dass auf der Route Überquerungen/Querstraßen vermieden werden oder die weniger gefährlichen genommen werden - je nach Intensität, Einstufung und Verteilung des Verkehrs, Stadtzentrumsgröße und -gestaltung, und dem Straßenverlauf und der Straßenregelung. Außerdem ist eine vorhergehende Bekanntgabe (mind. 24 Stunden vorab) an die Gendarmerie, Abt. für Verkehr der entsprechenden Provinz (Subsector de la Agrupación de Tráfico de la Guardia Civil de la Provincia) erforderlich, die gegebenenfalls die Benutzung der neuen Strecke bestätigt.

Gleichfalls ist das **Verlassen des RIMP-Gefahrgut-Netzes** erlaubt, wenn Ziel oder Ausgangspunkt der Fahrt der Wohnsitz des Fahrers ist (um die Tages- oder Wochenpause vorzunehmen), oder wenn Reparatur- / Instandhaltungsarbeiten am Fahrzeug durchgeführt werden, vorausgesetzt, dass die im ADR spezifizierten Bedingungen für das Parken des Fahrzeuges erfüllt werden.

- c) In vorigen Absätzen Verfügtes findet keine Anwendung, wenn der Transport dieser Warenklasse in Übereinstimmung mit einer der im ADR erfassten Befreiungen realisiert wird - aufgrund der Ladung, Menge oder Transportart.

B.2.3 Ausgenommen von den Verboten unter B.2.1 und B.2.2 sind die Fahrzeuge, die jene Güter transportieren, auf die im **ANHANG III** dieses Beschlusses Bezug genommen wird, zu den darin festgelegten Bedingungen.

B.3 SONDERTRANSPORTE

Fahrzeuge, die eine zusätzliche Fahrgenehmigung benötigen, da sie - aufgrund ihrer technischen Eigenschaften oder wegen nicht teilbarer Ladung - das zugelassene Gewicht oder die Höchstabmessungen überschreiten.

Fahrverbot an:

B.3.1 bestimmten Tagen und innerhalb bestimmter Strecken

- an jenen Tagen, die im **ANHANG II** und im **ANHANG V (1.º- Restricciones Comunes, und 2.º -Restricciones Específicas Punkt B)** dieses Beschlusses angegeben sind

Diese Beschränkung gilt nicht für Fahrzeuge, die aufgrund ihrer dringenden Benützung bei Brandlöscharbeiten, Umweltschutzmaßnahmen, Arbeiten zur Aufrechterhaltung der Fahrtauglichkeit von Straßen sowie der Rettung von Menschenleben zu den Zeiten, wo Fahrverbot für Sondertransporte gilt, als solche benützt werden müssen. Zu diesem Zweck teilen das Landwirtschaft-, Ernährung- und Umweltministerium und das Infrastrukturministerium sowie die entsprechenden Abteilungen der Autonomen Regionen der Verkehrsgeneraldirektion oder dem Verkehrsamt der betroffenen Region mit, welche Sonderfahrzeuge benutzt werden, welche Charakteristika der Sondertransport aufweist und welche Route dieser von seinem Ausgangspunkt bis zu seinem Ziel geplant hat.

.....

C) FAHRSPUREN, DIE BESTIMMTEN FAHRZEUGEN VORBEHALTEN SIND:

C.1) Fahrspuren, reserviert für den Verkehr von voll besetzten Fahrzeugen (VAO - vehículos de alta ocupación) - als solche werden angesehen:

- Die zur Hauptfahrbahn der Autobahn A-6 zwischen Km. 6 und 20, noch zur Autonomen Region Madrid gehörige zentrale Fahrspur, wenn die Beschilderung es so anzeigt.
- Die linken Fahrspuren in beide Fahrtrichtungen auf der Straße GR-3211 (von Granada (A-395) bis Zubia) zwischen den Kilometern 0+115 bis 1+410 in aufsteigender Richtung und zwischen den Kilometern 0+105 bis 1+530 in absteigender Richtung, wenn die Beschilderung es so anzeigt.

Mindest-Insassen pro Fahrzeug: zwei, inklusive Lenker, womit deren Benutzung auf Motorräder, PKW, Autobusse, Glieder-Autobusse und Kastenwagen beschränkt bleibt.

Wenn nur ein Insasse im Fahrzeug ist, können diese Fahrspuren benutzt werden, wenn folgende Umstände erfüllt werden:

- PKWs mit dem Hinweisschild V-15
- Motorräder mit zwei oder drei Rädern
- PKWs, mit dem Schild V-25, und die im Fahrzeugregister der Verkehrsgeneraldirektion als emissionsfreie Fahrzeuge aufscheinen
- PKWs, die im Fahrzeugregister der Verkehrsgeneraldirektion als ECO, C oder B aufscheinen, sofern die Beschilderung es so anzeigt. Die entsprechenden Aufkleber müssen jedoch auf der Windschutzscheibe angebracht sein.
- Autobusse mit einem zugelassenen Höchstgewicht von über 3.500 kg.
- Für Taxis mit einer gültigen Lizenz

Das **Fahrverbot** gilt für den Rest der Fahrzeuge, inklusive PKW mit Anhänger, sowie Fahrräder und Mopeds.

C.2) Linke Verkehrsspur der Landstraße A-8065 zwischen Sevilla und San Juan de Aznalfarache, die für die Benutzung seitens öffentlicher Verkehrsmittel bestimmt ist. Diese

Fahrspur können jene Fahrzeuge benutzen, die das Hinweisschild V-9 angebracht haben. Außerdem können dort Motorräder mit zwei und drei Rädern fahren.

D) ZUSÄTZLICHE REGULIERUNGSMASSNAHMEN BEI AUSSERGEWÖHNLICHEN UMSTÄNDEN:

Um einen besseren Verkehrsfluss bei Ausnahmesituationen zu ermöglichen, ergreifen die Agenten der für die Verkehrsüberwachung verantwortlichen Behörde zweckdienliche Maßnahmen

D.1) Maßnahmen bei außergewöhnlichen Umständen

D.1.1) Bei widrigen Wetterumständen:

Es können Fahrbeschränkungen für gewisse Fahrzeuge auferlegt werden. Die Lenker von LKWs mit einem zugelassenen Höchstgewicht von mehr als 3500 kg, (Gelenks)Autobussen und LKW-Zügen sind auf jeden Fall verpflichtet, auf der rechten Spur zu fahren, und dürfen bei Schnee oder Eis, sowie bei Nebel oder starkem Wind weder überholen noch ausscheren.

D.1.2) Auf Abschnitten mit erhöhtem Verkehrsaufkommen

Bei erhöhtem Verkehrsaufkommen an bestimmten Stellen, die eines speziellen Schutzes bedürfen, oder aufgrund einer Sport- oder anderen Veranstaltung, die im **ANHANG VIII** beschrieben werden, können außergewöhnliche Verkehrsmaßnahmen beschlossen werden. Diese werden auf den Straßen gekennzeichnet, sowie ein Monat im Voraus auf der Homepage der Verkehrsgeneraldirektion veröffentlicht.

D.2) Auf Abschnitten mit einer erhöhten Unfallquote:

D.2.1) Für Fahrzeuge mit bestimmten Charakteristika und auf gewissen Streckenabschnitten

Fahrbeschränkungen für bestimmte Fahrzeuge und Fahrzeugzüge, die Waren transportieren, auf den Straßenabschnitten, die im **ANHANG VII** angeführt werden. Es wird daher auch die Anzahl an schweren Nutzfahrzeugen in diesen Abschnitten beschränkt, da es auch alternative Routen gibt, die von diesen Fahrzeugen benutzt werden sollten.

D.2.2) Ausnahmen

- Fahrzeuge oder Fahrzeugzüge, bei denen sich der Ausgangs- oder Zielpunkt ihrer transportierten Waren gemäß der im Fahrzeug mitgeführten Dokumente in Orten befindet, die nur von Straßen angefahren werden können, die von den Beschränkungen betroffen sind.
- Notfallfahrzeuge
- Fahrzeuge oder Fahrzeugzüge mit Sondergenehmigungen aufgrund der transportierten Ware oder aufgrund der Beschaffenheit des Fahrzeugs mit einer definierten Route welche teilweise oder ganz die von den Beschränkungen betroffenen Straßenabschnitte aufweisen.
- Wenn Ziel oder Ausgangspunkt der Fahrt der Wohnsitz des Fahrers ist (um die Tages- oder Wochenpause vorzunehmen), oder wenn Reparatur- / Instandhaltungsarbeiten am Fahrzeug durchgeführt werden.
- In Ausnahmesituationen können die Verkehrsagenten die Befahrung dieser Streckenabschnitte für normalerweise verbotene Fahrzeuge gestatten.

E) BESCHRÄNKUNGEN AUF STRASSEN MIT ERHÖHTEM AUFKOMMEN AN FAHRRADFÄHRERN

Um die Straßensicherheit zu erhöhen und das Zusammenleben zwischen verschiedenen Fahrzeugtypen zu erleichtern, besonders in Anbetracht dessen, dass Fahrradfahrer gegenüber größeren und schwereren Fahrzeugen leicht verwundbar sind, kann die Verkehrsgeneraldirektion der jeweiligen Autonomen Regionen an bestimmten Tagen und Zeiten temporäre Geschwindigkeitsbeschränkungen an überregionalen Straßen mit einem erhöhten Aufkommen an Fahrradfahrern festsetzen. Die Geschwindigkeitsbeschränkungen werden mittels temporären Verkehrszeichen ausgewiesen. Auf der Webseite der spanischen Verkehrsgeneraldirektion werden diese Beschränkungen veröffentlicht.

F) BESCHRÄNKUNGEN AUFGRUND VON BAUTÄTIGKEITEN AUF DEN STRASSEN

Wenn erhöhtes Verkehrsaufkommen an bestimmten Tagen 2019 zu erwarten ist, wird die Verkehrsgeneraldirektion der jeweiligen Autonomen Region die Organismen, in deren Verantwortung die von Baustellen betroffenen Straßen fallen, um die zeitweilige Unterbrechung der Bautätigkeit in den Orten, die im **ANHANG VI** aufscheinen, ansuchen. Sollte jedoch eine Unterbrechung nicht möglich sein, kann die Bautätigkeit an den Tagen und auf den Straßen im Anhang VI nach vorhergehender Bekanntgabe an die Verkehrsgeneraldirektion der jeweiligen Autonomen Regionen weitergehen.

ZWEITENS: STRAFEN UND VORSICHTSMASSNAHMEN

Überschreitungen der Regulierungsmaßnahmen im vorliegenden Beschluss werden bestraft, wie im Gesetz für Verkehr und Straßensicherheit festgehalten wird. Zudem können Agenten der Verkehrssicherheitsbehörde als zusätzliche Maßnahme jedes Fahrzeug, wenn es Risiken oder schwere Störungen im Verkehrsablauf verursacht, und der Betroffene dies nicht selbst tut, aus dem Verkehr ziehen und abstellen.

DRITTENS: VORAUSSETZUNG FÜR DIE AUFHEBUNG DER BESCHRÄNKUNGEN

Je nachdem, wie sich der Verkehr während der Zeiten, die von den im vorliegenden Beschluss festgelegten Beschränkungen betroffen sind, entwickelt, kann die Verkehrsgeneraldirektion ausnahmsweise dem von diesem Beschluss betroffenen Fahrzeuge eine Fahrerlaubnis erteilen, wozu die Direktion der Gendarmerie - Abt. Verkehr/ Agrupación de Tráfico de la Guardia Civil zweckmäßige Instruktionen erteilt.

SCHLUSS-ANORDNUNG. INKRAFTTRETEN UND GELTUNGSZEITRAUM

Dieser Beschluss tritt 8 Werktage nach seiner Veröffentlichung im „Boletín Oficial del Estado“ (span. Staatsanzeiger) in Kraft. Er ist für das Jahr 2019 gültig, wobei der Geltungszeitraum bis zu dem Datum erweitert wird, an dem der Beschluss über die Fahrbeschränkungen für das Jahr 2020 in Kraft tritt, ausgenommen der Beschränkungen an konkreten Tagen, die in den Annexen I, II, V, VI und VIII des vorliegenden Beschlusses angeführt sind.

ANHANG I

Fahrverbote für sportliche Wettkämpfe, Radrennen, und andere Veranstaltungen auf Straßen

1.º Fahrverbot allgemein auf allen Straßen zu folgenden Zeiten:

GLOSSAR der WICHTIGSTEN BEGRIFFE, in der Reihenfolge ihres Erscheinens, verständlich beim Durchlesen.

Wochentage und Monate aber gleich nachstehend:

día / días (Wochentage)

Lunes	Montag
Martes	Dienstag
Miércoles	Mittwoch
Jueves	Donnerstag
Viernes	Freitag
Sábado	Samstag
Domingo	Sonntag
Festivos	Feiertage (Festtage)
vísperas de festivos	Feiertage-Vortage

mes / meses (Monate)

Enero	Jänner
Febrero	Feber
Marzo	März
Abril	April
Mayo	Mai
Junio	Juni
Julio	Juli
Agosto	August
Septiembre	September
Octubre	Oktober
Noviembre	November
Diciembre	Dezember

Desde el ..., a las.. horas ..., hasta el ...	von/ab/seit ..., um.. Uhr ..., bis ...
<i>Beispiel:</i> Desde el viernes 7 de abril, a las doce horas, hasta el domingo 9 de abril, a las veinticuatro horas.	Von Freitag, 7. April 12 Uhr, bis Sonntag, 9. April 24 h
Horas	Uhr , Stunden
A las trece horas	Um 13 Uhr
A las doce horas	Um zwölf Uhr (12 h)
A las veinticuatro horas	Um 24 Uhr

A las cero horas	Um 00 Uhr
A las quince horas	Um 15 Uhr
A las ocho horas	Um 08 Uhr

Von den vorgenannten Beschränkungen ausgenommen bleiben die Straßen der Autonomen Regionen KANARISCHE INSELN und BALEAREN-Inseln sowie der Städte CEUTA und MELILLA (span. Enklaven in Nordafrika).

2.º Weitere **Fahrverbote** in jeder der angeführten Autonomen und ihren Provinzen (siehe Seiten 7 bis 15) - beginnend mit

Comunidad de Andalucía / Provincias de Almería - Sevilla (insg. 8)

bis

Comunidad Valenciana (Alicante, Castellón und Valencia)

ACHTUNG - Übersetzungen nur informativ, die Fahrverbote bitte dem spanischen Original entnehmen!

Carreteras (Ctra.)	(Land)Straßen, Landesstraßen, Autobahnen, Autostraßen, Straßen mit Doppel-Fahrbahn und herkömmliche Straßen
Festivo	Feiertag
hasta	bis
En todas las carreteras de la provincia	Auf allen Straßen der Provinz
.. desde las cero hasta las.. .. horas	... von null bis.. .. Uhr
.. a las catorce horas, um 14 Uhr
vísperas de festivos	Feiertage-Vortage
Durante todo el año, ..	Während des ganzen Jahres, ..
tramo	Strecke / Abschnitt
Todos los sábados, ...	Alle Samstage, ...
Ronda de circunvalación	Umfahrungsring
Todos los días del año	Alle Tage des Jahres
.. hasta las veintidos horas.	.. bis 22 Uhr.
.. desde las diecisiete von 17 Uhr ..
.. desde las trece horas von 13 Uhr ..
a) En las carreteras de la Red de Carreteras del Estado: Todos los días, desde el miércoles 8 de junio hasta el domingo 12 de junio, desde las ocho hasta las veinticuatro horas. (Comunidad de La Rioja)	a) Auf den Straßen des staatlichen Straßennetzes: Fahrverbot alle Tage, von Mittwoch 8. bis Sonntag 12. Juni, von 8 bis 24 Uhr.
b) En las carreteras A-23, A-7, N-232, N-340 y CV-10 (entre los puntos kilométricos 0 al 42): Todos los domingos del año, de doce a veinticuatro horas. Todos los días de los meses de julio y agosto, de cero a veinticuatro horas (Provincia de Castellón)	b) Auf der A-23, A-7, N-232, N-340 und CV-10 (zwischen Km-Punkt 0 bis 42): Fahrverbot an allen Sonntagen im Jahr, von 12 bis 24 Uhr. Fahrverbot alle Tage in den Monaten Juli und August, von 0 bis 24 Uhr

Seiten 15 bis 27:

ANHANG II

Fahrbeschränkungen für Fahrzeuge mit mehr als 7,5 Tonnen, für Fahrzeuge mit Spezialgenehmigungen und Sonderfahrzeuge (Abschnitte B 1.1 bis B 3.1)

Inicio Final	Beginn Ende
Ctra. / P.K. = Punto kilométrico	Carretera - Straße / Km-Punkt
Población	Ortschaft, Stadt
Duración	Dauer (Verbot von - bis)
Sentido	Richtung >
Ambos sentidos	in beiden (Fahrt)Richtungen
Enlace	Verbindung, Anschluss
Entrada	Einfahrt
Salida	Ausfahrt

a) FAHRVERBOTE allgemein

Alle SONN- und STAATLICHE FEIERTAGE zwischen 30. JUNI und 8. SEPTEMBER						
Strasse	Beginn		Ende		Dauer	Richtung
	KM-Pkt	Ortschaft	KM-Pkt	Ortschaft		
A-1	118,3	Boceguillas	11,8	Verbindung M-40 (Madrid)	21-23 h	Einfahrt Madrid
A-2	102	Almadrones	10,8	Verbindung M-40 (Madrid)	21-23 h	Einfahrt Madrid
A-3	177	Atalaya del Cañavate	6,9	Verbindung M-40 (Madrid)	21-23 h	Einfahrt Madrid
A-5	75	Maqueda	11,8	Verbindung M-40 (Madrid)	21-24 h	Einfahrt Madrid
A-6	123	Arévalo	110	Adanero	21-23 h	Einfahrt Madrid
AP-6	110	Adanero	60,5	San Rafael	21-23 h	Einfahrt Madrid

U.S.W.

Alle SAMSTAGE, SONNTAGE und STAATLICHE FEIERTAGE der Monate JULI und AUGUST						
Strasse	Beginn		Ende		Dauer	Richtung
	KM-Pkt	Ortschaft	KM-Pkt	Ortschaft		
A-483	0	Verbindung A-49 (Bollullos Par del Condado)	41,33	Matalascañas	11-22 h	In beiden Richtungen
A-497	0	Huelva	17,05	Punta Umbría	11-22 h	In beiden Richtungen
A-5056	0	Lepe	4,8	La Antilla	11-22 h	In beiden Richtungen
A-5076	0	Lepe (N-431)	5,4	La Antilla (A-5056)	11-22 h	In beiden Richtungen

U.S.W.

Alle FREITAGE der Monate JULI und AUGUST						
	Beginn		Ende			
Strasse	KM-Pkt	Ortschaft	KM-Pkt	Ortschaft	Dauer	Richtung
N-631	0,0	S. Cebrián de Castro (N-630)	57,0	Rionegro del Puente (N-525)	15 - 24 h	In beide Richtungen

Alle SAMSTAGE der Monate JUNI, JULI und AUGUST						
	Beginn		Ende			
Strasse	KM-Pkt	Ortschaft	KM-Pkt	Ortschaft	Dauer	Richtung
A-49	0	Camas	23	Huévar del Aljarafe	11-14 h	Ayamonte

Alle SAMSTAGE zwischen 27. JULI und 24. AUGUST (Beschränkungen gehen in Frankreich weiter)						
	Beginn		Ende			
Strasse	KM-Pkt	Ortschaft	KM-Pkt	Ortschaft	Dauer	Richtung
N-121 B	45	Arraioz	73,26	Dantxarinea	7-19 h	Grenze zu Frankreich
N-135	21	Zubiri	66,49	Luzaide/Valcarlos	7-19 h	Grenze zu Frankreich

b) FAHRVERBOTE nach Datum

Freitag, 15. MÄRZ						
	Beginn		Ende			
Strasse	KM-Pkt	Ortschaft	KM-Pkt	Ortschaft	Dauer	Richtung
A-8	139,2	Castro-Urdiales	169	Laredo	17-21 h	Santander

Samstag, 16. MÄRZ						
	Beginn		Ende			
Strasse	KM-Pkt	Ortschaft	KM-Pkt	Ortschaft	Dauer	Richtung
A-8	139,2	Castro-Urdiales	169	Laredo	11-14 h	Santander

Dienstag, 19. MÄRZ						
	Beginn		Ende			
Strasse	KM-Pkt	Ortschaft	KM-Pkt	Ortschaft	Dauer	Richtung
A-8	169	Laredo	139,2	Castro-Urdiales	16-21 h	Bilbao
A-3	275	Utiel	352	Valencia	16-22 h	Einfahrt Valencia

Freitag, 12. und Sonntag, 14. APRIL (Karwoche)						
	Beginn		Ende			
Strasse	KM-Pkt	Ortschaft	KM-Pkt	Ortschaft	Dauer	Richtung
N-122	466	Zamora (A-11)	538	Trabazos (Grenze Portugal)	16-22 h	Beide Richtungen
N-631	0,0	S. Cebrián de Castro (N-630)	57,0	Rionegro del Puente (N-525)	0-24 h	Beide Richtungen

Mittwoch, 17. APRIL (Karwoche)						
	Beginn		Ende			
Strasse	KM-Pkt	Ortschaft	KM-Pkt	Ortschaft	Dauer	Richtung
A-6/AP-6	11,65	Madrid (Verbindung M-40)	61,3	San Rafael	16-22 h	Ausfahrt Madrid
A-1	11,8	Madrid (Verbindung M-40)	50	Venturada	16-22 h	Ausfahrt Madrid

U.S.W.

Donnerstag, 18. APRIL (Karwoche)						
	Beginn		Ende			
Strasse	KM-Pkt	Ortschaft	KM-Pkt	Ortschaft	Dauer	Richtung
A-6/AP-6	11,65	Madrid (Verbindung M-40)	61,3	San Rafael	7-15 h	Ausfahrt Madrid
A-1	11,8	Madrid (Verbindung M-40)	50	Venturada	7-15 h	Ausfahrt Madrid

U.S.W.

Sonntag, 21. APRIL (Ostersonntag)						
	Beginn		Ende			
Strasse	KM-Pkt	Ortschaft	KM-Pkt	Ortschaft	Dauer	Richtung
A-1	118,3	Boceguillas	11,8	Verbindung M-40 (Madrid)	16-22 h	Einfahrt Madrid
A-2	102	Almadrones	10,8	Verbindung M-40 (Madrid)	16-22 h	Einfahrt Madrid

U.S.W.

Montag, 22. APRIL (Ostermontag)						
	Beginn		Ende			
Strasse	KM-Pkt	Ortschaft	KM-Pkt	Ortschaft	Dauer	Richtung
AP-1	0	Burgos	77,2	Miranda de Ebro	10-22 h	Irún
A-1/N-I	157,5	Aranda de Duero	321	Miranda de Ebro	10-22 h	Irún

U.S.W.

Freitag, 26. APRIL (Wallfahrt Romería Ntra. Sra. Cabeza)						
	Beginn		Ende			
Strasse	KM-Pkt	Ortschaft	KM-Pkt	Ortschaft	Dauer	Richtung
A-6178 / CR-500	29,5	Sant. Ntra. Sra. Cabeza	57,6	Minas Diógenes (Ciudad Real)	15-24 h	Beide Richtungen
A-6177	0	Andújar (Jaén)	31,9	Santuario de Ntra. Sra. Cabeza	15-24 h	Beide Richtungen

Samstag, 27. und SONNTAG, 28. APRIL (Wallfahrt Romería Ntra. Sra. Cabeza)						
	Beginn		Ende			
Strasse	KM-Pkt	Ortschaft	KM-Pkt	Ortschaft	Dauer	Richtung
A-6178 / CR-500	29,5	Sant. Ntra. Sra. Cabeza	57,6	Minas Diógenes (Ciudad Real)	0-24 h	Beide Richtungen
A-6177	0	Andújar (Jaén)	31,9	Santuario de Ntra. Sra. Cabeza	0-24 h	Beide Richtungen

Montag, 29. APRIL (lokaler Feiertag Valencia / Wallfahrt Romería Ntra. Sra. Cabeza)						
	Beginn		Ende			
Strasse	KM-Pkt	Ortschaft	KM-Pkt	Ortschaft	Dauer	Richtung
A-3	275	Utiel	352	Valencia	13-22 h	Einfahrt Valencia
A-6178 / CR-500	29,5	Sant. Ntra. Sra. Cabeza	57,6	Minas Diógenes (Ciudad Real)	0 - 24 h	Beide Richtungen
A-6177	0	Andújar (Jaén)	31,9	Santuario de Ntra. Sra. Cabeza	0 -24 h	Beide Richtungen

Dienstag, 30. APRIL (1. Mai-Feiertag)						
	Beginn		Ende			
Strasse	KM-Pkt	Ortschaft	KM-Pkt	Ortschaft	Dauer	Richtung
A-6 / AP-6	11,65	Madrid (Anschluss M-40)	61,3	San Rafael	16-22 h	Ausfahrt Madrid
A-1	11,8	Madrid (Anschluss M-40)	50	Venturada	16-22 h	Ausfahrt Madrid

USW.

Mittwoch, 1. MAI (1. Mai-Feiertag)						
	Beginn		Ende			
Strasse	KM-Pkt	Ortschaft	KM-Pkt	Ortschaft	Dauer	Richtung
A-6 / AP-6	11,65	Madrid (Anschluss M-40)	61,3	San Rafael	16-22 h	Ausfahrt Madrid
A-1	11,8	Madrid (Anschluss M-40)	50	Venturada	16-22 h	Ausfahrt Madrid

USW.

Samstag, 4. MAI (Großer Preis Jerez de la Frontera - in Region Cádiz)						
	Beginn		Ende			
Strasse	KM-Pkt	Ortschaft	KM-Pkt	Ortschaft	Dauer	Richtung
A-382	0	Verbindung AP-4 (Cádiz)	11	Jerez de la Frontera	8-18 h	Beide Richtungen

Sonntag, 5. MAI (Feiertag Region Zentrum / Großer Preis Jerez de la Frontera - in Region Cádiz)						
	Beginn		Ende			
Strasse	KM-Pkt	Ortschaft	KM-Pkt	Ortschaft	Dauer	Richtung
A-1	118,3	Boceguillas	11,8	Madrid (Anschluss M-40)	16 - 22 h	Einfahrt Madrid
A-2	102	Almadrones	10,8	Madrid (Anschluss M-40)	16 - 22 h	Einfahrt Madrid

USW.

Mittwoch, 29. MAI (Grenzüberschreitende Transporte mit FRANKREICH)						
	Beginn		Ende			
Strasse	KM-Pkt	Ortschaft	KM-Pkt	Ortschaft	Dauer	Richtung
A-15	134,5	Gorriti	139,76	Areso	22-24 h	Guipúzcoa
A-1	391	Ziordia	405,45	Alsasua	22-24 h	Álava / Guipúzcoa
N-121 A	65,5	Bera	68,44	Endarlatsa	22-24 h	Guipúzcoa
N-121 B	45	Arraioz	73,26	Dantxarinea	22-24 h	Grenze Fr.
N-135	21	Zubiri	66,49	Luzaide / Valcarlos	22-24 h	Grenze Fr.

Donnerstag, 30. MAI (Grenzüberschreitende Transporte mit FRANKREICH)						
	Beginn		Ende			
Strasse	KM-Pkt	Ortschaft	KM-Pkt	Ortschaft	Dauer	Richtung
A-15	134,5	Gorriti	139,76	Areso	0-22 h	Guipúzcoa
A-1	391	Ziordia	405,45	Alsasua	0-22 h	Álava / Guipúzcoa
N-121 A	65,5	Bera	68,44	Endarlatsa	0-22 h	Guipúzcoa
N-121 B	45	Arraioz	73,26	Dantxarinea	0-22 h	Grenze Fr.
N-135	21	Zubiri	66,49	Luzaide / Valcarlos	0-22 h	Grenze Fr.

Samstage, 1., 8., 15., 22. und 29. JUNI						
	Beginn		Ende			
Strasse	KM-Pkt	Ortschaft	KM-Pkt	Ortschaft	Dauer	Richtung
A-8	139,2	Castro-Urdiales	169	Laredo	11-14 h	Santander

Sonntag, 2. JUNI						
	Beginn		Ende			
Strasse	KM-Pkt	Ortschaft	KM-Pkt	Ortschaft	Dauer	Richtung
A-8	169	Laredo	139,2	Castro-Urdiales	16-21 h	Bilbao
N-631	0,0	S. Cebrián de Castro (N-630)	57,0	Rionegro del Puente (N-525)	0-24 h	Beide Richtungen

Von Mittwoch, 5. JUNI bis Dienstag, 11. JUNI (Wallfahrt Romería El Rocío - Südwest-Andalusien)						
	Beginn		Ende			
Strasse	KM-Pkt	Ortschaft	KM-Pkt	Ortschaft	Dauer	Richtung
A-483	14	Almonte Sur (A-474)	27	Almonte (El Rocío)	9-22 h	Beide Richtungen

Sonntag, 9. JUNI						
	Beginn		Ende			
Strasse	KM-Pkt	Ortschaft	KM-Pkt	Ortschaft	Dauer	Richtung
A-8	169	Laredo	139,2	Castro-Urdiales	16-21 h	Bilbao
N-631	0,0	S. Cebrián de Castro (N-630)	57,0	Rionegro del Puente (N-525)	0-24 h	Beide Richtungen

Montag, 10. JUNI (Grenzüberschreitende Transporte mit FRANKREICH)						
	Beginn		Ende			
Strasse	KM-Pkt	Ortschaft	KM-Pkt	Ortschaft	Dauer	Richtung
A-15	134,5	Gorriti	139,76	Areso	0-22 h	Guipúzcoa
A-1	391	Ziordia	405,45	Alsasua	0-22 h	Álava / Guipúzcoa
N-121 A	65,5	Bera	68,44	Endarlatsa	0-22 h	Guipúzcoa
N-121 B	45	Arraioz	73,26	Dantxarinea	0-22 h	Grenze Fr.
N-135	21	Zubiri	66,49	Luzaide / Valcarlos	0-22 h	Grenze Fr.

Sonntage, 16. und 23. JUNI						
	Beginn		Ende			
Strasse	KM-Pkt	Ortschaft	KM-Pkt	Ortschaft	Dauer	Richtung
A-45	142	Málaga	115	Alto Las Pedrizas	17-24 h	Córdoba
A-8	169	Laredo	139,2	Castro-Urdiales	16-21 h	Bilbao
N-631	0,0	S. Cebrián de Castro (N-630)	57,0	Rionegro del Puente (N-525)	0-24 h	Beide Richtungen

Freitag, 21. JUNI						
	Beginn		Ende			
Strasse	KM-Pkt	Ortschaft	KM-Pkt	Ortschaft	Dauer	Richtung
A-8	139,2	Castro-Urdiales	169	Laredo	17-21 h	Santander

Mittwoch, 24. JULI (Santiago / Hl. Jakobsfest)						
	Beginn		Ende			
Strasse	KM-Pkt	Ortschaft	KM-Pkt	Ortschaft	Dauer	Richtung
SC-11	0	Santiago (Zufahrt AP-9)	2,1	Santiago	14-24 h	Beide Richtungen
N-547	48	Melide	88,7	Lavacolla	14-24 h	Beide Richtungen
SC-20	0	Umfahrung Santiago	10,5	Milladoiro	14-24 h	Beide Richtungen
AC-841	0	Santiago	15	Pontevea	14-24 h	Beide Richtungen
AC-543	0	Santiago	14	Brión	14-24 h	Beide Richtungen

Donerstag, 25. JULI (Santiago / Hl. Jakobsfest)						
	Beginn		Ende			
Strasse	KM-Pkt	Ortschaft	KM-Pkt	Ortschaft	Dauer	Richtung
SC-11	0	Santiago (Zufahrt AP-9)	2,1	Santiago	14-24 h	Beide Richtungen
N-547	48	Melide	88,7	Lavacolla	14-24 h	Beide Richtungen
SC-20	0	Umfahrung Santiago	10,5	Milladoiro	14-24 h	Beide Richtungen
AC-841	0	Santiago	15	Pontevea	14-24 h	Beide Richtungen
AC-543	0	Santiago	14	Brión	14-24 h	Beide Richtungen
A-8	139,2	Castro-Urdiales	169	Laredo	10-15 h	Santander

Mittwoch, 31. JULI						
	Beginn		Ende			
Strasse	KM-Pkt	Ortschaft	KM-Pkt	Ortschaft	Dauer	Richtung
A-8	139,2	Castro-Urdiales	169	Laredo	17-21 h	Santander

Donnerstag, 1. AUGUST						
	Beginn		Ende			
Strasse	KM-Pkt	Ortschaft	KM-Pkt	Ortschaft	Dauer	Richtung
A-8	139,2	Castro-Urdiales	169	Laredo	10-15 h	Santander

Samstag, 3. AUGUST (Kanu-Sport Descenso del Sella - Asturien)						
	Beginn		Ende			
Strasse	KM-Pkt	Ortschaft	KM-Pkt	Ortschaft	Dauer	Richtung
N-634	327	Llovio (Ribadesella)	382	Lieres (Pola de Siero)	7-24 h	Beide Richtungen
N-625	155	Cangas de Onis	162	Arriondas	7-24 h	Beide Richtungen

Mittwoch, 14. AUGUST (Feiertag 15. Feiertag)

	Beginn		Ende			
Strasse	KM-Pkt	Ortschaft	KM-Pkt	Ortschaft	Dauer	Richtung
A-6 / AP-6	11,65	Madrid (Anschluss M-40)	61,3	San Rafael	16-22 h	Ausfahrt Madrid
A-1	11,8	Madrid (Anschluss M-40)	50	Venturada	16-22 h	Ausfahrt Madrid

USW.

Donnerstag, 15. AUGUST (Feiertag 15. August)

	Beginn		Ende			
Strasse	KM-Pkt	Ortschaft	KM-Pkt	Ortschaft	Dauer	Richtung
A-3	275	Utiel	352	Valencia	13-22 h	Einfahrt Valencia
A-3	352	Valencia	292	Requena	13-22 h	Ausfahrt Valencia
N-631	0,0	S. Cebrián de Castro (N-630)	57,0	Rionegro del Puente (N-525)	0-24 h	Beide Richtungen
A-8	139,2	Castro-Urdiales	169	Laredo	11-14 h	Santander

Samstag, 7. SEPTEMBER

	Beginn		Ende			
Strasse	KM-Pkt	Ortschaft	KM-Pkt	Ortschaft	Dauer	Richtung
A-8	139,2	Castro-Urdiales	169	Laredo	11-14 h	Santander

Samstag, 21. SEPTEMBER (Großer GP-Preis Aragón)

	Beginn		Ende			
Strasse	KM-Pkt	Ortschaft	KM-Pkt	Ortschaft	Dauer	Richtung
N-211	228	Calanda	270	Caspe	10-20 h	Beide Richtungen
N-232	120	Valdeatorrada	166	Híjar	10-20 h	Beide Richtungen

USW.

Sonntag, 22. SEPTEMBER (Großer GP-Preis Aragón)

	Beginn		Ende			
Strasse	KM-Pkt	Ortschaft	KM-Pkt	Ortschaft	Dauer	Richtung
N-211	228	Calanda	270	Caspe	8-20 h	Beide Richtungen
N-232	120	Valdeatorrada	166	Híjar	8-20 h	Beide Richtungen

USW.

Sonntag, 20. OKTOBER (Feiertag Nafarroa Oinez)

	Beginn		Ende			
Strasse	KM-Pkt	Ortschaft	KM-Pkt	Ortschaft	Dauer	Richtung
AP-15	6	Tudela	13	Tudela	0-22 h	Beide Richtungen
A-68	84,5	Castejón	99	Tudela	0-22 h	Beide Richtungen
N-232	82,8	Castejón	84,100	Tudela	0-22 h	Beide Richtungen
NA-134	0	Fontellas	23	Valtierra	0-22 h	Beide Richtungen

Donnerstag, 31. OKTOBER (Allerheiligen)

	Beginn		Ende			
Strasse	KM-Pkt	Ortschaft	KM-Pkt	Ortschaft	Dauer	Richtung
A-6/AP-6	11,65	Madrid (Verbindung M-40)	61,3	San Rafael	16-22 h	Ausfahrt Madrid
A-1	11,8	Madrid (Verbindung M-40)	50	Venturada	16-22 h	Ausfahrt Madrid

USW.

Freitag, 1. NOVEMBER (Allerheiligen)

	Beginn		Ende			
Strasse	KM-Pkt	Ortschaft	KM-Pkt	Ortschaft	Dauer	Richtung
A-6/AP-6	11,65	Madrid (Verbindung M-40)	61,3	San Rafael	8-15 h	Ausfahrt Madrid
A-1	11,8	Madrid (Verbindung M-40)	50	Venturada	8-15 h	Ausfahrt Madrid

USW.

Sonntag, 3. NOVEMBER (Allerheiligen)

	Beginn		Ende			
Strasse	KM-Pkt	Ortschaft	KM-Pkt	Ortschaft	Dauer	Richtung
A-1	118,3	Boceguillas	11,8	Verbindung M-40 (Madrid)	16-22 h	Einfahrt Madrid
A-2	102	Almadrones	10,8	Verbindung M-40 (Madrid)	16-22 h	Einfahrt Madrid

USW.

Sonntag, 10. NOVEMBER (Grenzüberschreitende Transporte mit FRANKREICH)

	Beginn		Ende			
Strasse	KM-Pkt	Ortschaft	KM-Pkt	Ortschaft	Dauer	Richtung
A-15	134,5	Gorriti	139,76	Areso	22-24 h	Guipúzcoa
A-1	391	Ziordia	405,45	Alsasua	22-24 h	Álava / Guipúzcoa
N-121 A	65,5	Bera	68,44	Endarlatsa	22-24 h	Guipúzcoa
N-121 B	45	Arraioz	73,26	Dantxarinea	22-24 h	Grenze Fr.
N-135	21	Zubiri	66,49	Luzaide / Valcarlos	22-24 h	Grenze Fr.

Samstag, 16. und Sonntag, 17. NOVEMBER (Motorradrennen Valencia)						
	Beginn		Ende			
Strasse	KM-Pkt	Ortschaft	KM-Pkt	Ortschaft	Dauer	Richtung
A-3	352	Valencia	319	Buñol	7-13 h	Ausfahrt Valencia
A-3	275	Utiel	352	Valencia	14-22 h	Einfahrt Valencia

Donnerstag, 5. DEZEMBER (Constitución / Verfassungstag 6.12. und Inmaculada / Unbefleckte Empfängnis 8.12.)						
	Beginn		Ende			
Strasse	KM-Pkt	Ortschaft	KM-Pkt	Ortschaft	Dauer	Richtung
A-6/AP-6	11,65	Madrid (Verbindung M-40)	61,3	San Rafael	16-22 h	Ausfahrt Madrid
A-1	11,8	Madrid (Verbindung M-40)	50	Venturada	16-22 h	Ausfahrt Madrid

USW.

Freitag, 6. DEZEMBER (Constitución / Verfassungstag 6.12. und Inmaculada / Unbefleckte Empfängnis 8.12.)						
	Beginn		Ende			
Strasse	KM-Pkt	Ortschaft	KM-Pkt	Ortschaft	Dauer	Richtung
A-6/AP-6	11,65	Madrid (Verbindung M-40)	61,3	San Rafael	8-15 h	Ausfahrt Madrid
A-1	11,8	Madrid (Verbindung M-40)	50	Venturada	8-15 h	Ausfahrt Madrid

USW.

Sonntag, 8. DEZEMBER (Constitución / Verfassungstag 6.12. und Inmaculada / Unbefleckte Empfängnis 8.12.)						
	Beginn		Ende			
Strasse	KM-Pkt	Ortschaft	KM-Pkt	Ortschaft	Dauer	Richtung
A-3	275	Utiel	352	Valencia	13-22 h	Einfahrt Valencia
A-8	169	Laredo	139,2	Castro-Urdiales	16-21 h	Bilbao

Montag, 9. DEZEMBER (Constitución / Verfassungstag 6.12. und Inmaculada / Unbefleckte Empfängnis 8.12.)						
	Beginn		Ende			
Strasse	KM-Pkt	Ortschaft	KM-Pkt	Ortschaft	Dauer	Richtung
A-1	118,3	Boceguillas	11,8	Verbindung M-40 (Madrid)	16-22 h	Einfahrt Madrid
A-2	102	Almadrones	10,8	Verbindung M-40 (Madrid)	16-22 h	Einfahrt Madrid

USW.

Seite 27:

ANHANG III

GEFAHRGUT

Permanent vom Fahrverbot ausgenommene Transporte

- a) **Waren, die immer von den unter den Punkten B.2.1 und B.2.2 der Verfügungen dieses Beschlusses festgelegten Fahrverboten gänzlich ausgenommen sind, und für die kein Ansuchen nötig ist:**

Flüssige Gase für Haushalt, in Flaschen oder vom Depot, für Transport an Vertriebspunkte oder Verteilung an Konsumenten.

Für Tankstellen bestimmte Treibstoffe; Brennstoffe mit Bestimmung für Häfen, Flughäfen und Stützpunkten von Luftfahrzeugen im Kampf gegen Brände (*) zwecks Versorgung von Schiffen und Flugzeugen.

Brennstoffe für Versorgung des Bahntransports und Heizöl für Haushalt.

Gase, die für das Funktionieren von Spitälern unerlässlich sind sowie Gase für Haus-Krankenservice, sofern bestätigt werden kann, dass sie zu diesen Zielen transportiert werden.

TRANSPORTBEDINGUNGEN für alle: die im ADR für jedes Produkt vorgesehenen.

(*) Standort, Zutritt und Funktionszeitraum dieser Luftfahrzeug-Stützpunkte müssen der Verkehrsgeneraldirektion vom Landwirtschaft-, Ernährung- und Umweltministerium und den Autonomen rechtzeitig bekannt gegeben werden.

Mittels Sondergenehmigung vom Fahrverbot ausgenommene Transporte

- b) **Waren, deren Transport vom Fahrverbot, welches unter B.2.1 im ersten Abschnitt der Verfügungen dieses Beschlusses festgelegt wird, mittels Spezialgenehmigung ausgenommen werden kann, wenn darum angesucht und die Notwendigkeit des Transports bewiesen wird:**

Produkte, die für fortlaufendes Funktionieren von Industriezentren unumgänglich sind.

Produkte von oder für Gesundheitszentren, nicht berücksichtigt unter Abschnitt a).

Gefahrgut-Transporte zu oder von See- und Flughäfen, wenn sie zu Fahrverbots-Zeiten unvermeidlich sind.

Feuerwerkskörper

Andere Materialien, die unbedingt transportiert werden müssen

TRANSPORTBEDINGUNGEN für diese: die im ADR für jedes Produkt vorgesehenen.

AUSNAHMEN:

Feuerwerksmaterial und andere Materialien, deren Transport wegen außergewöhnlicher Umstände als unumgänglich anzusehen ist.

TRANSPORTBEDINGUNGEN für diese: die in der Genehmigung auferlegten.

Seiten 28 - 30:

ANHANG IV

Gefahrgut-Routennetz (RIMP)

RIMP = Red de Itinerarios para Mercancías peligrosas

(*) Es darf nur zwischen 23.00 und 6.00 des Folgetages gefahren werden.

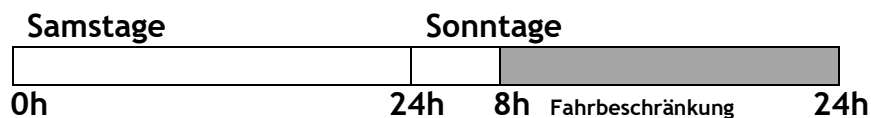
Seiten: 30 - 32

ANHANG V

1) ALLGEMEINE FAHRBESCHRÄNKUNGEN


Fahrverbot ab 8 Uhr an Sonntagen oder an Feiertagen bis 24 Uhr des gleichen Tages. Gilt für nationale und regionale Feiertage innerhalb einer Autonomen Region / Comunidad Autónoma.

Wochenenden (Fahrverbot)




Wenn der Vortag eines nationalen Feiertages auf Mittwoch oder Donnerstag fällt, dann gelten noch weitere Beschränkungen, nämlich von 16 Uhr bis 24 Uhr an diesem Vortag des Feiertags:

Nationale Feiertage (Fahrverbot)



Bei regionalen Feiertagen gibt es keine Beschränkungen an den Feiertags-Vortagen:

Regionale Feiertage (Fahrverbot)



Im Falle, dass sich mehrere aufeinander folgende Feiertage (inkl. Sonntage) innerhalb des entsprechenden Gebietes ergeben, ist am ersten dieser Feiertage nur von 08-15 Uhr Fahrverbot. Am letzten dieser aufeinander folgenden Feiertage gelten die Bestimmungen für Sonn- und Feiertage, während für den Rest der Feiertage in diesem Zeitraum keine Beschränkungen zur Anwendung kommen.

Außerdem gilt am Vortag des ersten Feiertags, wenn dieser kein Samstag ist, ein Fahrverbot von 16-24 Uhr.

2) SPEZIFISCHE FAHRBESCHRÄNKUNGEN

A) Spezifische Beschränkungen für Gefahrgut (Punkt B.2.1. der Verfügung)

An folgenden Tagen an allen Stecken:

Datum	Zeit
Sonntag, 21. April	8.00 - 24.00
Mittwoch, 31. Juli	13.00 - 24.00
Donnerstag, 1. August	8.00 - 15.00

GEFAHRGUT-STRECKEN MIT ZEITLICHEN BESCHRÄNKUNGEN

Strasse	KM - Punkte	Ort / Stadt	Provinz	Fahrverbot
M-40 (STEIGEND)	46 - 57 (PARDO-Tunnel)	MADRID	Madrid	7.00 - 10.00 h (WERKTAGE)
M-40 (FALLEND)	57 - 46 (PARDO-Tunnel)	MADRID	Madrid	18.00 - 21.00 h (WERKTAGE)
M-40 (FALLEND)	25 - 9 (von A-42 bis A-2)	MADRID	Madrid	7.00 - 10.00 h (WERKTAGE)
M-40 (STEIGEND)	9 - 25 (von A-2 bis A-42)	MADRID	Madrid	18.00 - 21.00 h (WERKTAGE)
M-50 (STEIGEND)	68,9 - 74,1 (Tunnel BOADILLA-VALDEPASTORES)	BOADILLA DEL MONTE	Madrid	7.00 - 10.00 h (WERKTAGE)
M-50 (FALLEND)	77,7 - 72,7 (Tunnel BOADILLA-VALDEPASTORES)	BOADILLA DEL MONTE	Madrid	18.00 - 21.00 h (WERKTAGE)
M-111	1,1 - 5,0 (BARAJAS-Tunnel)	BARAJAS	Madrid	6.00 - 23.00 h (ALLE TAGE DES JAHRES)
N-234	352,8 - 361	SORIA	Soria	8.00 - 23.00 (1., 8., 27. 6. 2019)
N-330	666,7 - 672,5 (SOMPORT-Tunnel)	CANFRANC	Huesca	Beschluss vom 2. September 2010 der Verkehrsgeneraldirektion (BOE: 15. September)
N-433	35,4 - 104,2 (Anbindung N-435)	EL GARROBO-JABUGO	Sevilla-Huelva	11.00 - 22.00 (SAMSTAGS VOM 1.11. - 31.12.)
CA-36	2,3 - 6 (José León de Carranza - Brücke)	CÁDIZ	Cádiz	0.00 - 24.00 h (ALLE TAGE DES JAHRES)

B) Fahrzeuge, die zusätzliche Fahrgenehmigung benötigen (Abschnitt B.3.1 der Verfügungen)

An folgenden Tagen auf allen Stecken:

Datum	Zeit
Sonntag, 21. April	8.00 - 24.00
Montag, 22. April	8.00 - 24.00 (in Castilla-La Mancha, Extremadura, Madrid)
Montag, 1. Juli	8.00 - 15.00
Mittwoch, 31. Juli	16.00 - 24.00
Donnerstag, 1. August	8.00 - 15.00

Zufahrtsbeschränkungen zu den Städten an Werktagen:

Provinz	Strasse	KM-Punkt	Richtung	Fahrverbot
MADRID (*)	A-1	11,8 - 50	FALLEND	7.00 - 9.00 UHR
			STEIGEND	18.00 - 21.00 UHR
MADRID (*)	A-2	10,8 - 38	FALLEND	7.00 - 9.00 UHR
			STEIGEND	18.00 - 21.00 UHR
MADRID (*)	A-3	7 - 40	FALLEND	7.00 - 9.00 UHR
			STEIGEND	18.00 - 21.00 UHR
MADRID (*)	A-4	6,7 - 30	FALLEND	7.00 - 9.00 UHR
			STEIGEND	18.00 - 21.00 UHR
MADRID (*)	A-42	6,2 - 27,5	FALLEND	7.00 - 9.00 UHR
			STEIGEND	18.00 - 21.00 UHR
MADRID (*)	A-5	11,2 - 35	FALLEND	7.00 - 9.00 UHR
			STEIGEND	18.00 - 21.00 UHR
MADRID (*)	A-6	6,8 - 39,5	FALLEND	7.00 - 9.00 UHR
			STEIGEND	18.00 - 21.00 UHR
MADRID (*)	M-607	9,2 - 39,4	FALLEND	7.00 - 9.00 UHR
			STEIGEND	18.00 - 21.00 UHR
MADRID (*)	M-40	0 - 61,3	BEIDE RICHTUNGEN	7.00 - 9.00 UHR
			BEIDE RICHTUNGEN	18.00 - 21.00 UHR
MADRID (*)	M-45	0 - 31	BEIDE RICHTUNGEN	7.00 - 9.00 UHR
			BEIDE RICHTUNGEN	18.00 - 21.00 UHR
MADRID (*)	M-50	0 - 84,5	BEIDE RICHTUNGEN	7.00 - 9.00 UHR
			BEIDE RICHTUNGEN	18.00 - 21.00 UHR
MADRID (*)	M-501	0 - 21,7	FALLEND	7.00 - 9.00 UHR
			STEIGEND	18.00 - 21.00 UHR
MADRID (*)	M-505	0 - 29,5	FALLEND	7.00 - 9.00 UHR
			STEIGEND	18.00 - 21.00 UHR
MADRID (*)	M-506	0 - 53	BEIDE RICHTUNGEN	7.00 - 9.00 UHR

			BEIDE RICHTUNGEN	18.00 - 21.00 UHR
SORIA	N-234	352,8 - 361	BEIDE RICHTUNGEN	8.00 - 23.00 (1., 8., 27. 6. 2019)
SEVILLA	SE-30	10 - 12	BEIDE RICHTUNGEN	7.00 - 10.00 UHR
			BEIDE RICHTUNGEN	13.00 - 16.30 UHR

*außer im Monat August

Seiten 33 - 34:

ANHANG VI

ZEITWEILIGE UNTERBRECHUNG VON BAUARBEITEN AUF STRASSEN (Punkt F dieses Beschlusses)

Unter Berücksichtigung der Tage, an denen 2019 erhöhtes Verkehrsaufkommen erwartet wird, werden bei den Behörden, die für die jeweiligen Straßenabschnitte verantwortlich sind, folgende Interventionen beantragt:

A. Unterbrechung der Bauarbeiten auf Straßen und deren direkter Umgebung

- Karwoche:
 - Von Freitag, 12. April, um 13.00 Uhr bis Sonntag, 14. April, um 24.00 Uhr
 - Von Mittwoch, 17. April, um 10.00 Uhr bis Freitag, 19. April, um 24.00 Uhr
 - Am Sonntag, 21. April, von 8.00 Uhr bis 24.00 Uhr
 - In den Autonomen Regionen Aragón, Balearen, Cantabria, Castilla-La Mancha, Castilla y León, Valencia, Extremadura, Madrid, Murcia, Navarra und der Provinz Jaén am Montag, den 22. April, von 8.00 Uhr bis 24.00 Uhr
- Beginn der Sommerferien:
 - Von Freitag, 28. Juni, um 13.00 Uhr bis Montag, 1. Juli, um 15.00 Uhr
- 1. August:
 - Von Mittwoch, 31. Juli, um 13.00 Uhr bis Donnerstag, 1. August, um 24.00 Uhr
- 15. August:
 - Von Mittwoch, 14. August, um 13.00 Uhr bis Donnerstag, 15. August, um 24.00 Uhr
 - Von Freitag, 16. August, um 13.00 Uhr bis Sonntag, 18. August, um 24.00 Uhr

- Ende der Sommerferien:
 - Von Freitag, 30. August, um 13.00 Uhr bis Sonntag, 1. September, um 24.00 Uhr
- Allerheiligen:
 - Von Donnerstag, 31. Oktober, um 13.00 Uhr bis Sonntag, 3. November, um 24.00 Uhr
- Verfassungstag 6.12. und Unbefleckte Empfängnis 8.12.:
 - Von Donnerstag, 5. Dezember, um 13.00 Uhr bis Sonntag, 8. Dezember, um 24.00 Uhr
 - Am Montag, 9. Dezember, von 8.00 Uhr bis 24.00 Uhr, in den Regionen Andalusien, Aragón, Asturien, Cantabria, Castilla-León, Extremadura, Madrid und La Rioja

B. Unterbrechung der Bauarbeiten auf Straßen

An Wochenenden:

- Wochenenden im Sommer 2019 zwischen 5. Juli und 8. September:
 - Von Freitag um 13.00 Uhr bis Sonntag, 24.00 Uhr, an folgenden Sommerwochenenden:
 - 5., 6. und 7. Juli
 - 12., 13. und 14. Juli
 - 19., 20. und 21. Juli
 - 26., 27. und 28. Juli
 - 2., 3. und 4. August
 - 9., 10. und 11. August
 - 23., 24. und 25. August
 - 6., 7. und 8. September
- Restliche Wochenenden 2018
 - Allgemein, außer bei Vorliegen von Bewilligungen in Notfällen, jeden Freitag ab 13.00 Uhr bis Sonntag um 24.00 Uhr

An Feiertagen in den Autonomen Regionen:

- In der Region Andalusien, ab Mittwoch, 27. Februar, um 13.00 Uhr, bis Donnerstag, 28. Februar, um 24.00 Uhr
- In den Regionen Valencia, Galicia, Murcia und Navarra von Montag, 18. März, um 13.00 Uhr bis Dienstag, 19. März, um 24.00 Uhr
- In den Regionen Aragón und Castilla y León am Dienstag, 23. April, von 8.00 Uhr bis 24.00 Uhr

- In allen Regionen von Dienstag, 30. April, um 13.00 Uhr bis Mittwoch, 1. Mai, um 24.00 Uhr.
 - In den Regionen Castilla-La Mancha, Madrid und den Provinzen Ávila, Segovia und Jaén am Donnerstag, 2. Mai, von 13.00 Uhr bis 24.00 Uhr.
 - In der Region Castilla-La Mancha von Donnerstag, 30. Mai, um 13.00 Uhr, bis Sonntag, 2. Juni, um 24.00 Uhr.
 - In den Regionen Murcia und La Rioja von Freitag, 7. Juni, um 13.00 Uhr bis Montag, 10. Juni, um 24.00 Uhr (in La Rioja bis Dienstag, 11. Juni, um 24.00 Uhr)
 - In der Region Castilla-La Mancha von Mittwoch, 19. Juni, um 13.00 Uhr, bis Donnerstag, 20. Juni, um 24.00 Uhr.
 - In der Region Valencia von Freitag, 21. Juni, um 13.00 Uhr bis Montag, 24. Juni, um 24.00 Uhr.
 - In den Regionen Cantabria und Galicien von Mittwoch, 24. Juli, um 13.00 Uhr, bis Donnerstag, 25. Juli, um 24.00 Uhr
 - In den Regionen Asturien und Extremadura von Freitag, 6. September, um 13.00 Uhr bis Montag, 9. September, um 24.00 Uhr.
- Feiertage, die nur eine Region betreffen
- Im Allgemeinen, von 13.00 Uhr am Vortag des Feiertags bis 24.00 Uhr des Feiertags.

Seite 34 - 35:

ANHANG VII

Zeitweilige Fahrbeschränkungen um die Sicherheit auf Abschnitten mit erhöhter Unfallgefahr zu erhöhen (Punkt D.2.1)

Alle Tage im Jahr (00 bis 24 Uhr)

Strasse	Beginn		Ende		Betroffene Fahrzeuge	Richtung
	KM-Pkt	Ortschaft	KM-Pkt	Ortschaft		
N-340	957	Ausfahrt 278 der A-7 (Nules)	997	Ausfahrt 997 zur AP-7 (Oropesa)	> 7,5 T	Beide Richtungen
N-340	1039,6	Peñiscola	1058	Grenze Castellón - Tarragona	Ab 4 Achsen	Beide Richtungen
N-232	446,710	Gimileo	330,875	Grenze Navarra-La Rioja (Alfaro)	Ab 4 Achsen	Beide Richtungen

Seiten 35 - 36:

ANHANG VIII

Zeitweilige Fahrbeschränkungen aufgrund des erhöhten Verkehrsaufkommens an speziellen Orten aufgrund von Veranstaltungen etc. (Abschnitt D.1.2. des Beschlusses)

Provinz	Ortschaft	Strasse	KM-Pkt	Grund	Tage/Zeitraum
Navarra	Javier	Na - 5411 Na - 5410	0 - 1 0 - 12	Wallfahrt zu San Javier (Javieradas)	8., 9., 10. 15. und 16. März 2019
Jaén	Andújar	A-6177 y A-6178	0,0 - 31,9 29,5 - 35,5	Wallfahrt Ntra. Sra. Cabeza	26. - 29. April 2019
Ciudad Real	Minas Diógenes	CR-500	35,5 - 57,6	Wallfahrt Ntra. Sra. Cabeza	26. - 29. April 2019
Cádiz	Jerez	A-382	0,0 - 11,0	Großer Preis Jerez de la Frontera	3. - 5. Mai 2018
Huelva	Almonte	A-483	14,0 - 27,0	Wallfahrt El Rocío	5. - 11. Juni 2019
Soria	Soria	N-234	352,8 - 361	Fiesta de la Saca	27. Juni 2019
Cádiz	Algeciras	A-7	103,0 - 113,0	Operation Überfahrt Straße von Gibraltar	26. Juli - 4. August 2019
Asturien	Ribadesellas - Arriondas	N-634 N-625	327 - 382 155 - 162	Kanu-Sport Descenso del Sella	3. August 2019
Almería	Cuevas Almanzora	AL-7107	4 - 7,5	Musikfestival Dreambeach	7. - 11. August 2019
Gran Canaria	Teror	GC-21	1,2-10	Wallfahrt Nuestra Señora del Pino	6. - 7. September 2019
Sevilla	Utrera	A-362 A-8100	0,0 - 9,86 25,0 - 37,1	Wallfahrt Virgen Consolación	7. - 8. September 2019
Almeria	El Ejido Dalías	AL-3303 AL-4301 A-358	0 - 6,223 0 - 7,443 0 - 15,620	Wallfahrt Cristo de Dalías	7.-15. September 2019
Almería	Uleila del Campo Benizalon	A-1100	15,0 - 28,0	Wallfahrt Virgen de la Cabeza - Monteagud	14. - 15. September 2019
Teruel	Alcañiz	N-211 N-232	228 - 270 120 - 166	Großer Motorrad-Preis Aragón	20. - 22. September 2019

Teruel	Alcañiz	TE-V-1336, TE-V-7033, TE-35, TE-V-7032, CHE-0904, A-2404	Zufahrt zur Rennstrecke von Alcañiz	Großer Motorrad-Preis Aragón	20. - 22. September 2019
Navarra	Tudela	AP-15 A-68 N-232 NA-134	6-13 84,5-99 82,8-84,1 0-23	Nafarroa Oinez	20. Oktober 2019
Sevilla	Dos Hermanas	A-8032 N-IV	0,0 - 5,68 548,0	Wallfahrt Virgen de Valme	20. Oktober 2019
Sevilla	Bollullos de la Mitación	A-474	0,0 - 9,0	Wallfahrt Ntra. Sra. de Cuatrovitas	27. Oktober 2019
Valencia	Cheste	A-3	334 - 342	Großer Motorrad-Preis Cheste	16.-17. November 2019
Valencia	Cheste	CV-50, CV-383, CV-374, CV-378, CV-3845	Zufahrt zur Rennstrecke Cheste	Großer Motorrad-Preis Cheste	16.-17. November 2019
Balearn	Pollanca	Ma-2210	8,7 – 19,6	Beschränkungen Zufahrt zum Cabo de Formentor	15. Juni - 15. September 2019 (10.00 - 19.00 Uhr)

Seite 36:

LANDKARTE SPANIEN - ROUTENNETZ FÜR GEFÄHRLICHE GÜTER

Die letzte Seite enthält das Netz der Fahrbahnen, die für Gefahrgut-Transport verwendet werden müssen.

Spanische Webs zum Bereich

<http://www.cetm.es/cetm.asp> - Straßentransportverband (Confederación Española de Transporte de Mercancías)