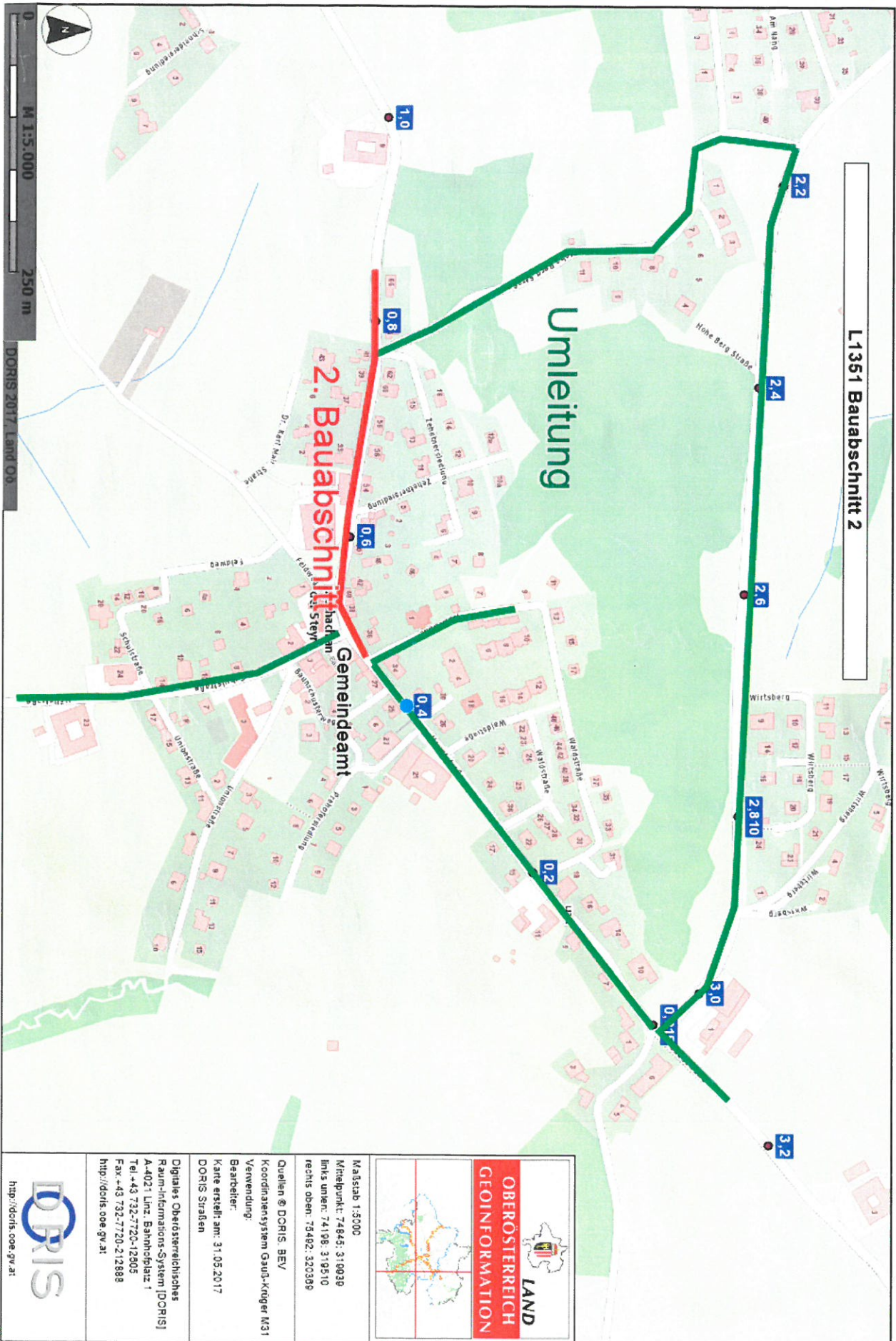


L1351 Bauabschnitt 2

Umleitung



LAND
OBERÖSTERREICH
GEOTRANSPORT



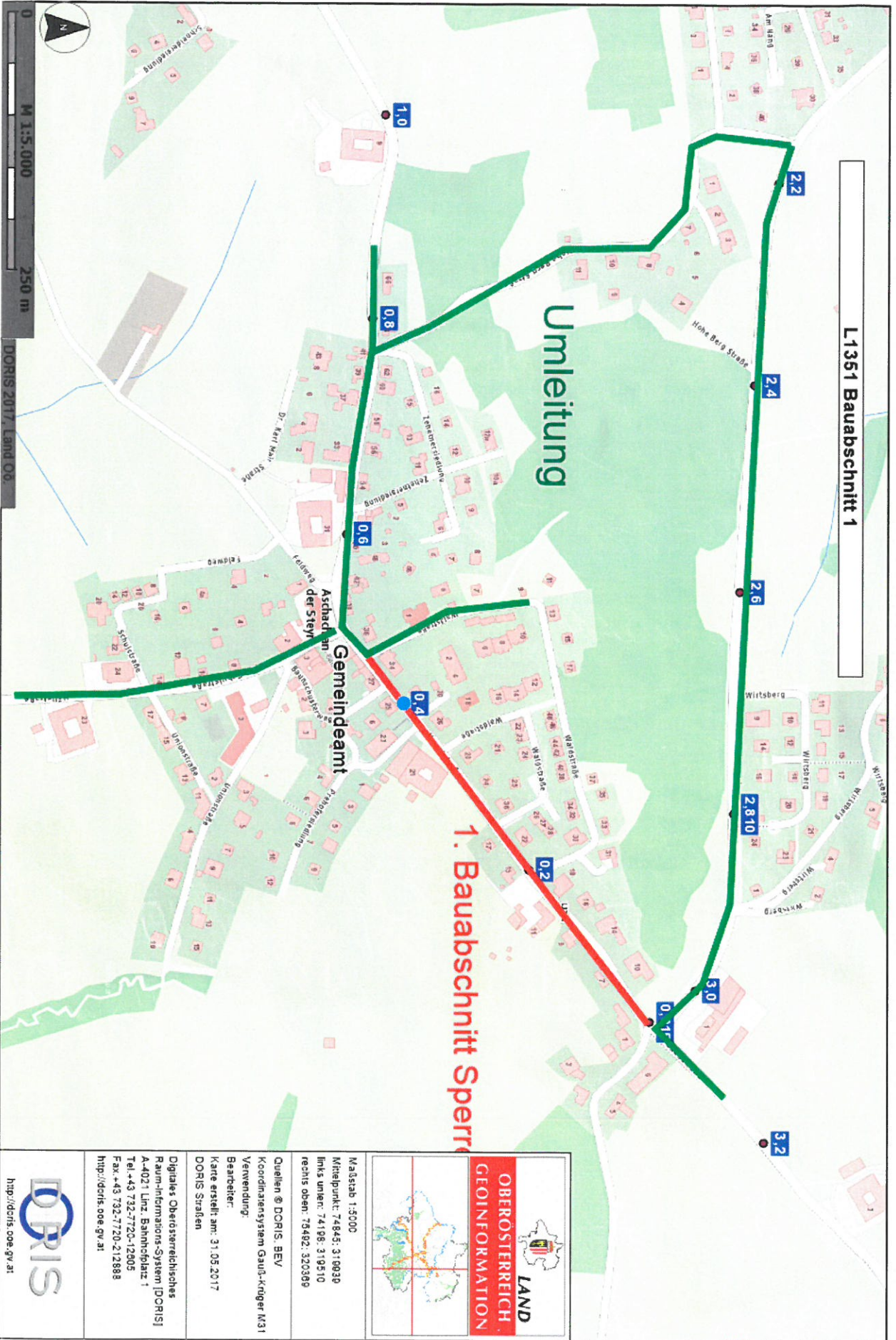
Maßstab 1:5000
 Mithelpunkt: 74845; 319939
 links unten: 74198; 319510
 rechts oben: 79492; 320399

Quellen @ DORIS BEV
 Koordinatensystem Gauß-Krüger M31
 Verwendung:
 Bearbeiter:
 Karte erstellt am: 31.05.2017
 DORIS Straßen

Digitales Oberösterreichisches
 Raum-Informationssystem [DORIS]
 A-4021 Linz, Bahnhofplatz 1
 Tel. +43 732-7720-12805
 Fax. +43 732-7720-212898
 http://doris.ooe.gv.at





http://doris.ooe.gv.at



L1351 Bauabschnitt 1

Umleitung

1. Bauabschnitt Sperr

	<p>Maßstab 1:5000 Mittelpunkt: 74845; 319939 links unten: 74198; 319510 rechts oben: 75492; 320369</p>
	<p>Quellen @ DORIS BEV Koordinatensystem Gauß-Krüger N31 Verwendung: Bearbeiter: Karte erstellt am: 31.05.2017 DORIS Straßen</p>
<p>Digitalis Oberösterreichisches Raum-Informations-System (DORIS) A-4021 Linz, Bahnhofplatz 1 Tel. +43 732-7720-12905 Fax. +43 732-7720-212988 http://doris.ooe.gv.at</p>	<p> http://doris.ooe.gv.at</p>