



news

## STRASSENBAHN REININGHAUS

- › Projektübersicht
- › aktuelle Baustelleninformation

Vorschau ab Mai 2019



Das Land  
Steiermark

GRAZ

# GRAZER STRASSENBAHNNETZ WÄCHST BIS REININGHAUS

Schon im ersten Quartal 2019 haben die Bautätigkeiten am Areal der ehemaligen Brauerei Reininghaus im Westen von Graz ordentlich Fahrt aufgenommen. Es ist deutlich bemerkbar, wie sich das industriell geprägte Gebiet entwickeln und verändern wird.

Rund 10.000 Menschen werden in wenigen Jahren im neuen Stadtteil Reininghaus leben und arbeiten. Parallel zu den ersten Quartieren, die hier bereits bebaut werden, wird auch die Grundlage für eine moderne Infrastruktur gelegt. Bis die neuen Wohn-, Büro- und Geschäftsbauten bezugsfertig sind, werden die Alte Poststraße und die Straßenbahn- anbindung bereits fertig sein. In diesem und in den folgenden Jahren werden jedoch Baugeräte zum Alltagsbild gehören.

Als ein wesentlicher Faktor einer erfolgreichen Stadtteilentwicklung werden die Reininghausgründe, mit der Erweiterung des Straßenbahnnetzes, hochwertig an das Grazer ÖV-Netz angebunden. Die neue Bim fährt ab Ende 2021 von der bestehenden Haltestelle Alte Poststraße über das Reininghausgelände bis zur ehemaligen Hummelkaserne. Vier neue Haltestellen:

- › Reininghausstraße
- › Reininghauspark
- › Wetzelsdorfer Platz
- › Reininghaus

laden zukünftig auf dem neuen Streckenabschnitt zum Einsteigen ein.

Mit Inbetriebnahme der rund 1,8 km langen Straßenbahn ändert sich auch das Liniennetz der Graz Linien. Die Linie 4 wird dann von Liebenau nach Reininghaus fahren. Ebenfalls im November 2021 soll die Straßenbahn- anbindung nach Smart City fertig sein, wohin die Linie 6 von St. Peter fahren wird, und die Linie 3 soll zukünftig die Krenngasse mit Andritz verbinden.

Die ersten drei Monate haben gezeigt, dass das Verkehrskonzept für die Bauphase grundsätzlich funktioniert, auch wenn damit Einschränkungen und Beeinträchtigungen verbunden sind. Dafür und für die mit dem Baugeschehen verbundenen Belastungen ersucht das Projektteam der Stadt Graz, der Holding Graz Linien sowie des Landes Steiermark und der beauftragten Bau- firmen um Verständnis.



## **BAUFELD 1: Kreuzungsbereich Alte Poststraße – Eggenberger Straße – Eggenberger Allee** **Juli 2021 – November 2021**

Leitungsverlegungen, Errichtung Geh-/Radweg zur Ostwaldgasse, Wiedererrichtung Bildstock, Gleis- und Straßenbaurbeiten, Gleissperre Linie 7 im Sommer 2021

› 26.11.2021: Inbetriebnahme Straßenbahn Reininghaus

## **BAUFELD 2: Alte Poststraße bis zur Reininghausstraße, Eckertstraße, Köflacher Gasse** **seit Februar 2019 – Dezember 2020**

Leitungsverlegungen, Trafoverlegungen, Objekterfangungen, Absenkung Straßenniveau um bis zu 3 m, Neuerrichtung und -gestaltung Stützmauern, Wiedererrichtung der Geh- und Radwege, Gleis- und Straßenbaurbeiten, Straßenbeleuchtung und Grünraumgestaltung

## **BAUFELD 3: Kreuzungsbereich Alte Poststraße – Reininghausstraße – Friedhofgasse** **seit Februar 2019 – Dezember 2019**

Leitungsverlegungen, Trafoverlegung, Gleis- und Straßenbaurbeiten, Straßenbeleuchtung und Grünraumgestaltung

## **BAUFELD 4a: UNESCO-Esplanade (nördlicher Bereich)** **Jänner 2020 – November 2021**

Abbruch Tiefenkeller, Errichtung Geh-/Radwege, Gleis- und Straßenbaurbeiten, Straßenbeleuchtung und Grünraumgestaltung

## **BAUFELD 4b: UNESCO-Esplanade (südlicher Bereich)** **September 2019 – Oktober 2021**

Kanalbaurbeiten, Errichtung Geh-/Radwege, Gleis- und Straßenbaurbeiten, Straßenbeleuchtung und Grünraumgestaltung

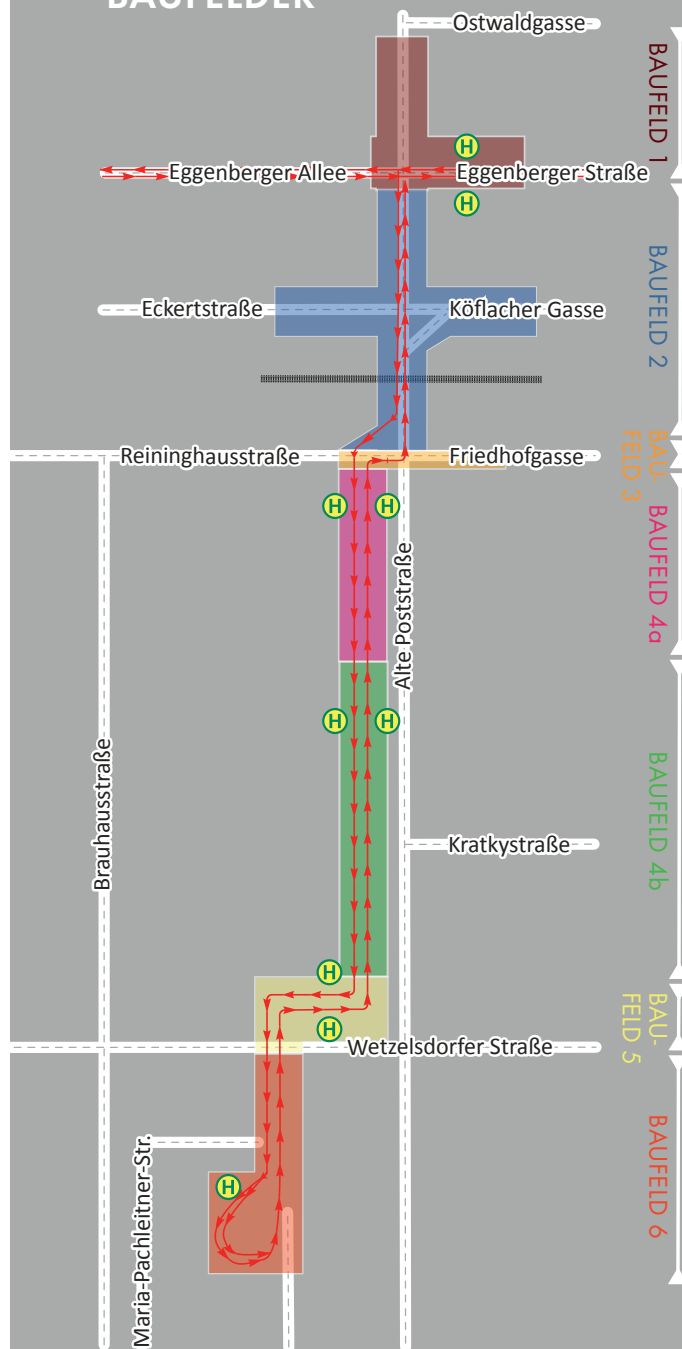
## **BAUFELD 5: Wetzelsdorfer Platz** **September 2019 – März 2021**

Kanalbaurbeiten, Platzherstellung, Gleisbaurbeiten, Straßenbeleuchtung und Grünraumgestaltung

## **BAUFELD 6: neue Straßenbahn-Wendeschleife** **seit Februar 2019 – Dezember 2019**




Archäologische Vorkundungen, Kanalbaurbeiten, Errichtung Unterwerk, Errichtung Geh-/Radwege, Gleis- und Straßenbaurbeiten, Straßenbeleuchtung und Grünraumgestaltung

## ÜBERSICHT BAUFELDER





# BAUARBEITEN & AUSWIRKUNGEN IM DETAIL



## 1 Sperre GKB-Unterführung Alte Poststraße noch bis 17. Dezember 2020

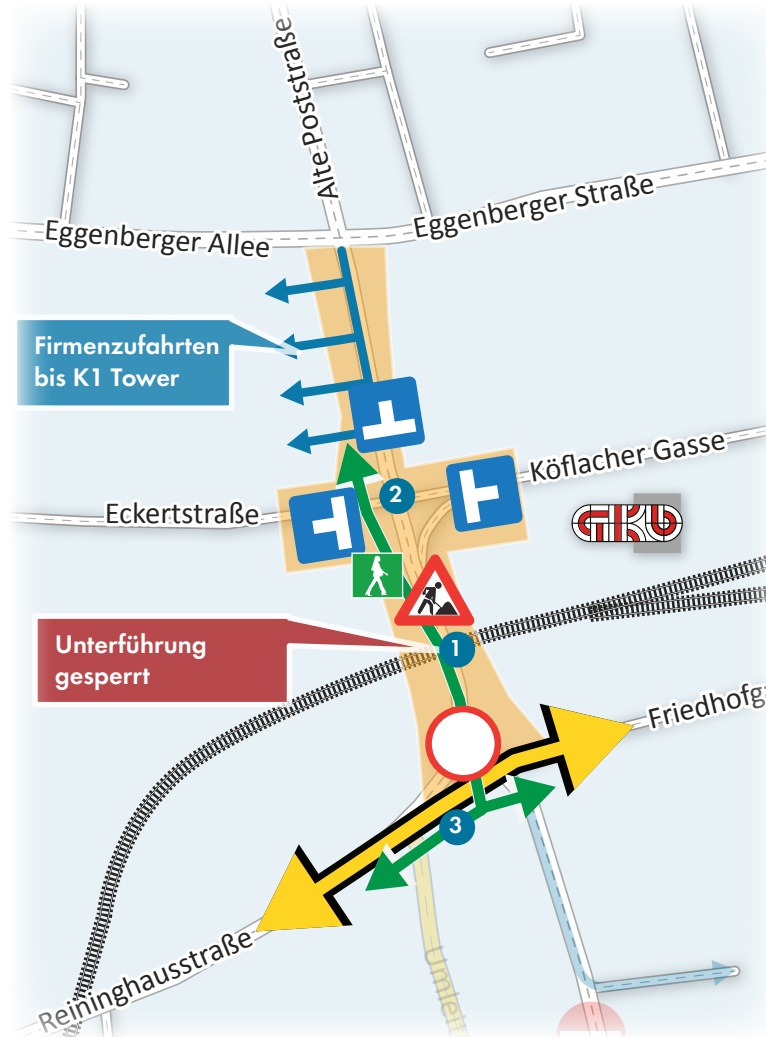
-  Totalsperre der Unterführung für alle Kfz
-  Fußwegverbindung zwischen FH Joanneum und Friedhofgasse bzw. Reininghausstraße
-  RadfahrerInnen können die Fußwegverbindung als Schiebestrecke nutzen

## 2 Sperre Kreuzung Alte Poststraße – Köflacher Gasse – Eckertstraße noch bis 5. September 2020

-  Da die Alte Poststraße um rd. 3 Meter abgesenkt wird, muss der Kreuzungsbereich während der Bauzeit gesperrt werden. Zufahrten bis zur Tiefgarage des K1-Towers über Eggenberger Allee/ Straße – Alte Poststraße sind möglich.
-  In der Eckertstraße ist die Zufahrt von Westen bis zur Fa. Garant möglich. Zwei Ausweichbuchten sind als LKW-Begegnungsbereiche eingerichtet. In der Köflacher Gasse ist die Zufahrt bis zum GKB-Bahnhof uneingeschränkt möglich.

## 3 Reininghausstraße – Friedhofgasse

-  Aufrechterhaltung der Ost-West-Verbindung mit abschnittsweiser Gegenverkehrsregelung; der Kreisverkehr ist mittlerweile bereits Geschichte.
-  Der Fußweg wird gesichert außerhalb des Bau-feldes geführt.







# BAUARBEITEN & AUSWIRKUNGEN IM DETAIL


## **Sperre Alte Poststraße** – zwischen der Reininghausstraße/Friedhofgasse und der Wetzelsdorfer Straße noch bis Ende 2019


Zahlreiche Leitungen, wie Wasser, Gas oder Fernwärme, wurden bereits eingebaut, aber noch mehrere Kilometer an Versorgungsleitungen müssen in den nächsten Monaten entlang der Alten Poststraße verlegt werden.

 Die Umleitungsstrecke über das Reininghaus-Areal sowie die Firmenzufahrten bleiben weiter bestehen wie in den letzten Monaten.

 Auch der Geh- und Radverkehr wird weiterhin über die Umleitungsstrecke geführt.

## **Eggenberger Straße: Kreuzung Wagner-Biro-Straße**

 Hierbei handelt es sich um ein baustellenbedingtes Provisorium. In Folge der Sperre der GKB-Unterführung Alte Poststraße verlagert sich der Kfz-Verkehr zum Teil auf die Route Gürtel – Eggenberger Straße – Wagner-Biro-Straße. Um die Leistungsfähigkeit der Kreuzung Eggenberger Straße – Köflacher Gasse – Wagner-Biro-Straße sowohl für den Kfz- und insbesondere für den Straßenbahnverkehr gewährleisten zu können, wurde eine eigene Rechtsabbiegespur in der Wagner-Biro-Straße errichtet.

 Aufgrund der beengten Platzverhältnisse durch die provisorische Abbiegespur ergibt sich die Notwendigkeit, den West-Ost-Radverkehr und den Fußgängerverkehr auf die Südseite umzuleiten. Der Radverkehr nach Westen ist jedoch möglich.

## **Buslinien 33 und 62**

**33** Geänderte Linienführung der Buslinie 33 über Franz-Steiner-Gasse und Karl-Morre-Straße

**62** Die Umleitung der Buslinie 62 ist aufgehoben und sie wird Richtung Norden wieder über die Janzgasse, anstatt die Franz-Steiner-Gasse, zur Haltestelle „Auster Sport und Wellnessbad“ geführt.





# VORSCHAU & AUSSICHTEN EIN ÜBERBLICK

## Alte Poststraße zwischen Eggenberger Straße und Reininghausstraße (Baufeld 2)

Während in einigen Abschnitten Leitungen wie Fernwärme, Wasser, Strom, Telekabel bereits umgelegt wurden, sind in anderen Bereichen Baufirma und Leitungsträger weiterhin damit beschäftigt, die Herausforderung liegt darin, die Infrastruktur aufrechtzuerhalten, während das Versorgungsnetz für zukünftige Ansprüche vorbereitet wird. Gleichzeitig werden Baugrubensicherungen und Stützmauern errichtet.

## Reininghausstraße – Friedhofgasse (Baufeld 3)

Das bestehende Straßenprovisorium wird umgebaut. Südlich hinter dem Herrenhaus werden Gehweg- und Leitungsprovisorien errichtet. Vorbereitend für die Gleisverlegungen im Herbst 2019 werden die Entwässerung sowie die Fahrleitungsmastfundamente hergestellt und Betonarbeiten durchgeführt.

## Umkehrschleife, Bereich ehem. Hummelkaserne (Baufeld 6)

Auch bei der zukünftigen Umkehrschleife erfolgen bereits Entwässerungs- und Leitungsarbeiten sowie Erd- und Kanalbauarbeiten für die im Sommer 2019 bevorstehenden Gleisverlegungsarbeiten. Schächte werden ausgehoben und Mastfundamente betoniert. Weiters erfolgen die Betonarbeiten für das Unterwerk der Straßenbahn. Bis Ende des Jahres 2019 sollen die Arbeiten am Baufeld 6 abgeschlossen sein.





info

## FRAGEN

**Ombudsstelle Straßenbahn:** 0664 / 255 62 49

(Mo-Do: 8-16 Uhr und Fr: 8-13 Uhr)

**Sprechstunde der Projektleitung Straßenbahn:** Allen Interessierten steht die Projektleitung **jeden ersten Donnerstag im Monat** von **17-18.30 Uhr** im Baubüro (Reininghausstraße 1-3) für Fragen zur Verfügung.

## KONTAKT

› **Stadt Graz**  
**Stadtbaudirektion**  
Europaplatz 20  
8020 Graz  
[www.graz.at/Reininghaus](http://www.graz.at/Reininghaus)

› **Land Steiermark**  
**Abteilung 16**  
Stempfergasse 7  
8010 Graz  
[www.steiermark.at](http://www.steiermark.at)

› **Holding Graz Linien**  
Steyrergasse 113a  
8010 Graz  
[www.holding-graz.at](http://www.holding-graz.at)

Allgemeine Fragen zu Holding Graz Linien:  
Tel.: 0316/887-4224  
E-Mail: [linien@holding-graz.at](mailto:linien@holding-graz.at)



Das Land  
Steiermark

GRAZ