

# roadbook - der sichere und einfache Zugang zu Fahrverboten in Österreich



Geht's der Wirtschaft gut, geht's uns allen gut.



# Vision

Mit roadbook wollen wir  
eine App bereitstellen,  
die einen sicheren, vollständigen und  
einfachen Zugang zu  
LKW-Fahrverboten in Österreich  
bietet.

# roadbook - der sichere und einfache Zugang zu Fahrverboten in Österreich



Geht's der Wirtschaft gut, geht's uns allen gut.





# roadbook



Willkommen Zurück  
**Jürgen Strobl**

Fahrzeug

HF - XXX BH

Anhänger

HF - YYY BH

Weiter



# Auf Basis der Gesetze und Verordnungen

## BUNDESGESETZBLATT FÜR DIE REPUBLIK Ö

Jahrgang 2017

Ausgegeben am 12. April

110. Verordnung: Fahrverbotskalender 2017

GZ: BHLN-11.0-186/2003

Ggst.: B 113, Fahrverbote für LKWs ab 7,5 Tonnen  
Dauerverordnung

110. Verordnung des Bundesministers für Verkehr, Inn  
für bestimmte Straßen ein Fahrverbot für La

Verordnung

### § 42 StVO Fahrverbot für Lastkra ge

StVO - Straßenverkehrsordnung

Ⓞ Berücksichtigter Stand der Gesetzgebung: 01.08.2017

Die Bezirkshauptmannschaft Leoben verordnet gemäß §§ 43 Abs 1  
Straßenverkehrsordnung 1960 (StVO 1960) i.d.g.F.

für die B 113

(1) An Samstagen von 15 Uhr bis 24 Uhr und an Sonntagen und gesetzlichen Fe  
22 Uhr ist das Befahren von Straßen mit Lastkraftwagen mit Anhänger verbote  
lässige Gesamtgewicht des Lastkraftwagens oder des Anhängers mehr als 3,5 t b

(2) In der im Abs. 1 angeführten Zeit ist ferner das Befahren von Straßen mit Las  
fahrzeugen und selbstfahrenden Arbeitsmaschinen mit einem höchsten zulässig  
mehr als 7,5 t verboten.

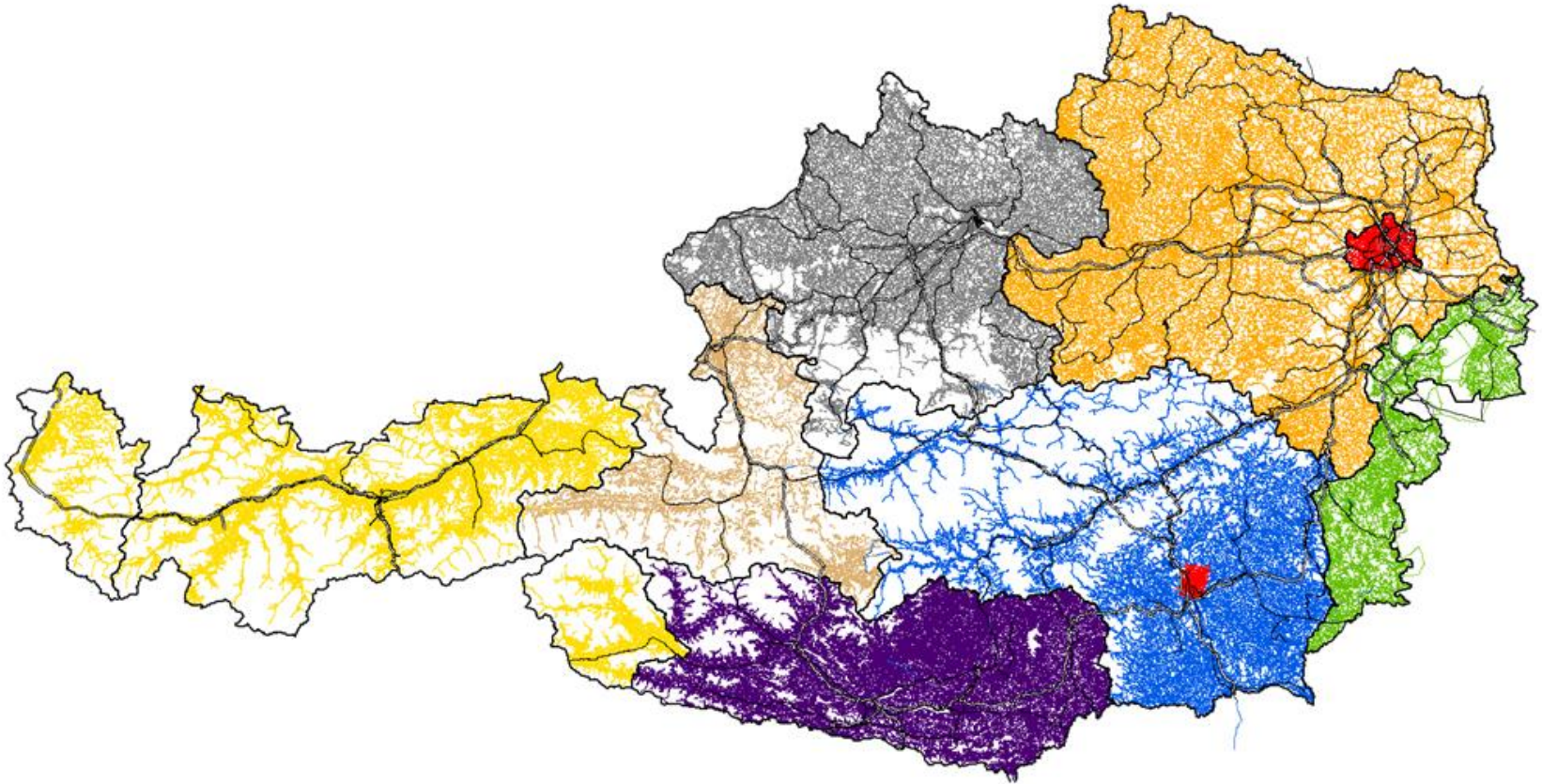
Folgendes:

1. „Fahrverbot für Lastkraftfahrzeuge mit einem höchstzulässig  
7,5 Tonnen“ ausgenommen Ziel- und Quellverkehr sowie F

Mit Unterstützung des BMVIT

 **Bundesministerium**  
Verkehr, Innovation  
und Technologie

# Auf Basis der GIP.at



Geht's der Wirtschaft gut, geht's uns allen gut.



Pilotprojekt mit dem Land Steiermark



# Das Land Steiermark

Geht's der Wirtschaft gut, geht's uns allen gut.


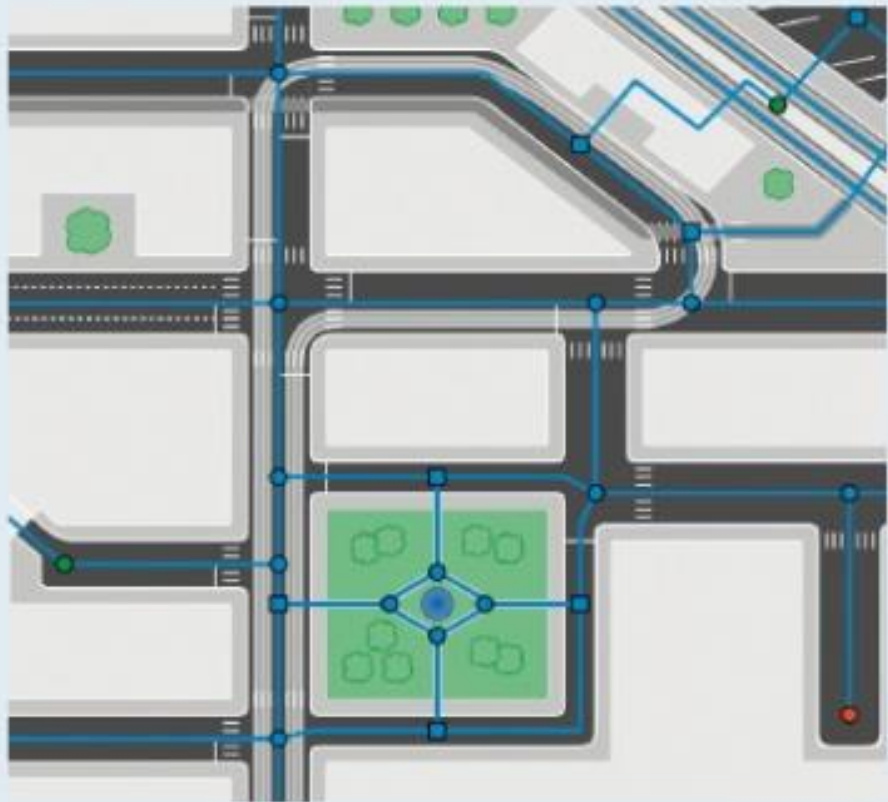




# GIP-.at-Graphenintegrationsplattform Österreich

Das einheitliche multimodale Verkehrsreferenzsystem für  
ganz Österreich

- **GIP** = Graphen Integrations Plattform
- **.at** : bedeutet, dass die GIP von öffentlichen Stellen gewartet und österreichweit verfügbar ist
- **Graph** : digitale Repräsentation eines Weges
- **Integration** : das digitale Wegenetz wird von zahlreichen öffentlichen Stellen gepflegt und in einen gemeinsamen Datenbestand integriert





# Schienenwege

ÖBB, Länder bei  
Landesbahnen

# Autobahnen, ...

ASFINAG

# Landesstraßen, ...

Länder

# Gemeindestraßen

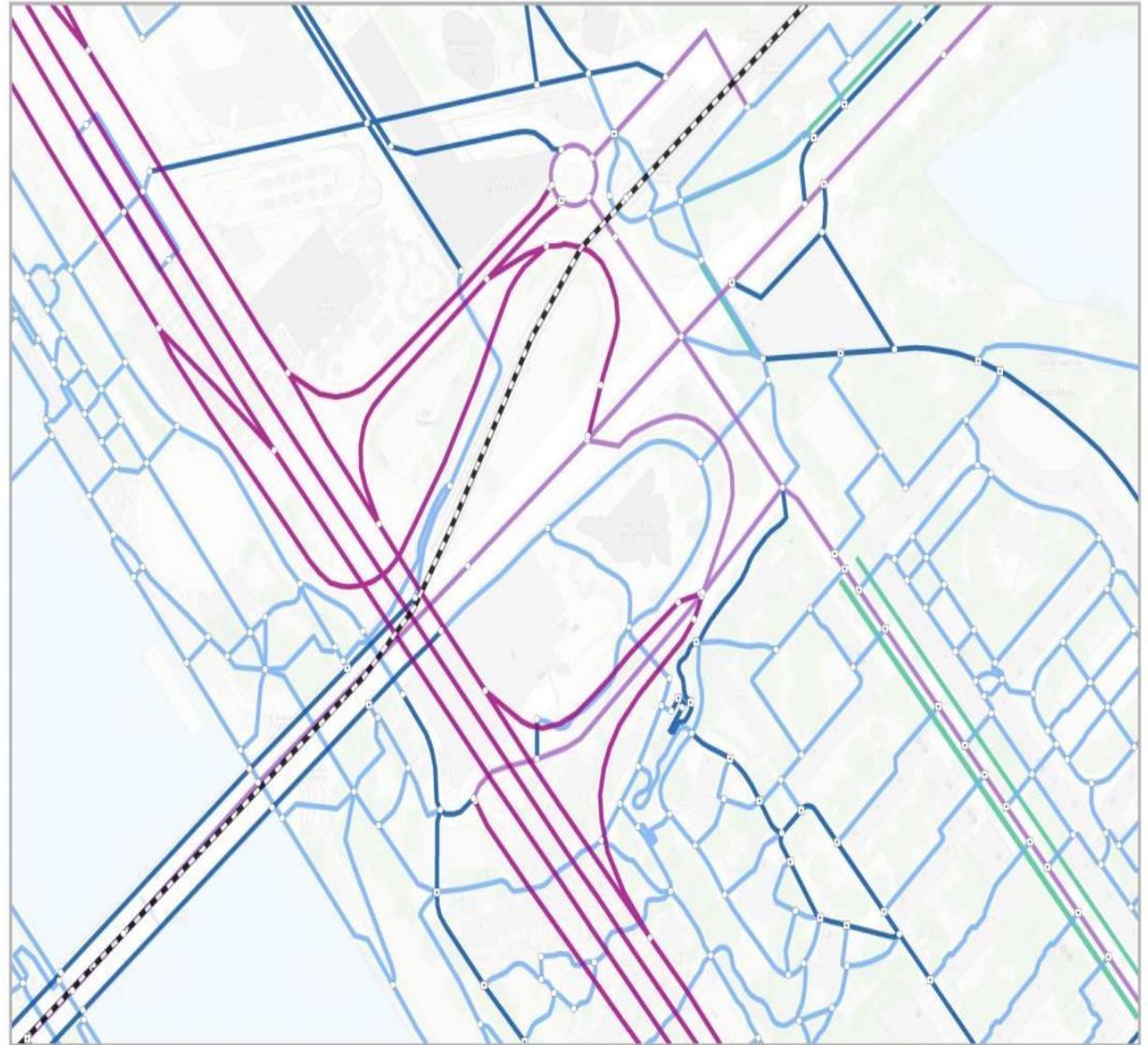
Städte, Gemeinden

# Radwege

Gemeinden, Länder

# Fußwege

Gemeinden



# GIP – Maßnahmenassistent

- Weniger Lokalausweise und weniger Verhandlungen vor Ort.
- Verfahrensbeschleunigung durch bessere Datengrundlagen
- Qualitätssteigerung
- Der Aufwand für Blaulichtorganisationen sinkt.
- Informationen bei der Planung und Steuerung von Katastropheneinsätzen

# Pilotprojekt Hartberg-Fürstenfeld

- Verkehrszeichenaufnahme durch die Bezirkshauptmannschaft Hartberg – Fürstenfeld (Mag. Karl Wurzer)
- Erfassen der Maßnahme im GIP – Maßnahmenassistent durch die Bezirkshauptmannschaft Hartberg – Fürstenfeld (Mag. Karl Wurzer)





→ Sicherheitsreferat

GZ: 11.0-41/2019-2-9  
Ggst: B54, Wechselstraße;  
Verkehrsmaßnahmen für Straßen  
mit öffentlichem Verkehr

Verkehrswesen

Bearbeiter: Mag. Karl Wurzer  
Tel: +43 (03332) 806-211  
Fax: +43 (03332) 806-550  
E-Mail: [bhhf@stmk.gv.at](mailto:bhhf@stmk.gv.at)  
[www.bh-hartberg-fuerstenfeld.steiermark.at](http://www.bh-hartberg-fuerstenfeld.steiermark.at)

Bei Antwortschreiben bitte  
Geschäftszeichen (GZ) anführen

Hartberg, am 23. April 2019

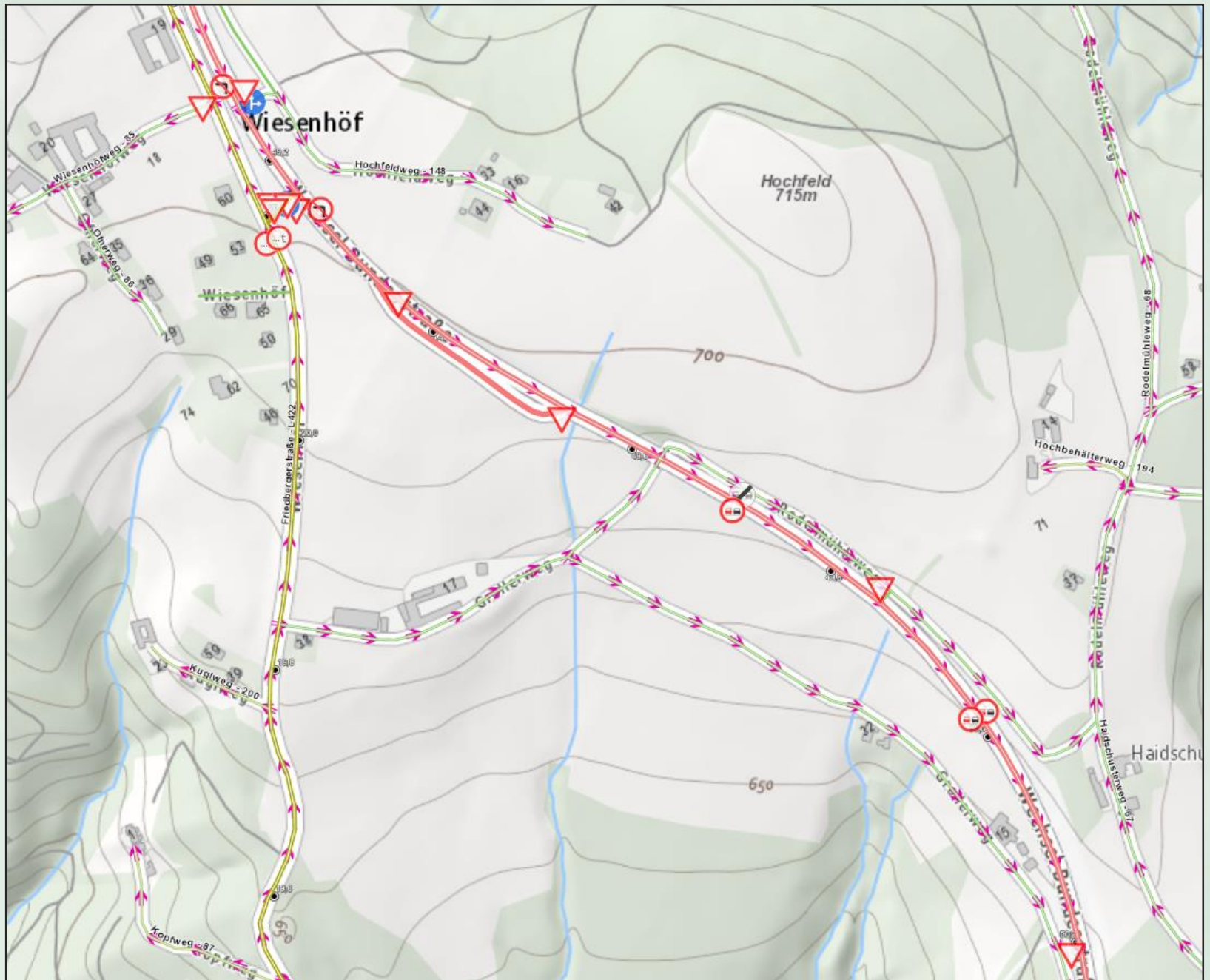
## VERORDNUNG

Gemäß § 43 Abs. 1 lit. b Ziff. 1 und 2 i.V.m. § 94b Abs. 1 lit. b der Straßenverkehrsordnung 1960, BGBl.Nr. 159, i.d.g.F., werden auf der B54, Wechselstraße folgende Verkehrsbeschränkungen verfügt:

- Das Überschreiten einer Fahrgeschwindigkeit bzw. das Überholen ist in nachstehend angeführten Bereichen verboten:

	Str Km	Str Km	in FR	SVZ
ÜV	49,600+101	49,800+180	in beide FR	§ 52 Ziff. 4a u. 4b StVO
ÜV	58,400+123 58,600+139	59,000+068 58,400+123	in FR Graz in FR Wien	§ 52 Ziff. 4a u. 4b StVO § 52 Ziff. 4a u. 4b StVO
ÜV	61,800+052	62,400+000	in FR Graz	§ 52 Ziff. 4a u. 4b StVO
ÜV	63,000+110 63,600+075	63,400+110 63,200+100	in FR Graz in FR Wien	§ 52 Ziff. 4a u. 4b StVO § 52 Ziff. 4a u. 4b StVO
ÜV	66,800+111 66,800+111	66,000+098 70,000+108	in FR Wien in FR Graz	§ 52 Ziff. 4a u. 4b StVO § 52 Ziff. 4a u. 4b StVO
ÜV	67,400+120	68,400+124	in FR Wien	§ 52 Ziff. 4a u. 4b StVO § 52 Ziff. 4a u. 4b StVO
70 km/h	70,800+062 71,000+158	71,000+085 70,800+136	in FR Graz in FR Wien	§ 52 Ziff. 10a u. 11 StVO § 52 Ziff. 10a u. 11 StVO
ÜV	70,800+062 71,000+158	71,000+085 70,800+136	in FR Graz in FR Wien	§ 52 Ziff. 4a u. 11 StVO § 52 Ziff. 4a u. 11 StVO







# Maßnahmenassistent

## AUFGABEN

Verordnung

Suche

Maßnahme

Maßnahme erstellen

Aus Kundmachungen erstellen

Kundmachungen

Verkehrszeichen erstellen

Befestigung erstellen

Bodenmarkierung erstellen

Aus Punkten erstellen

GIP Basisnetz

Straßennetz überprüfen

## FILTER

Zeitlicher Filter

14.05.2019

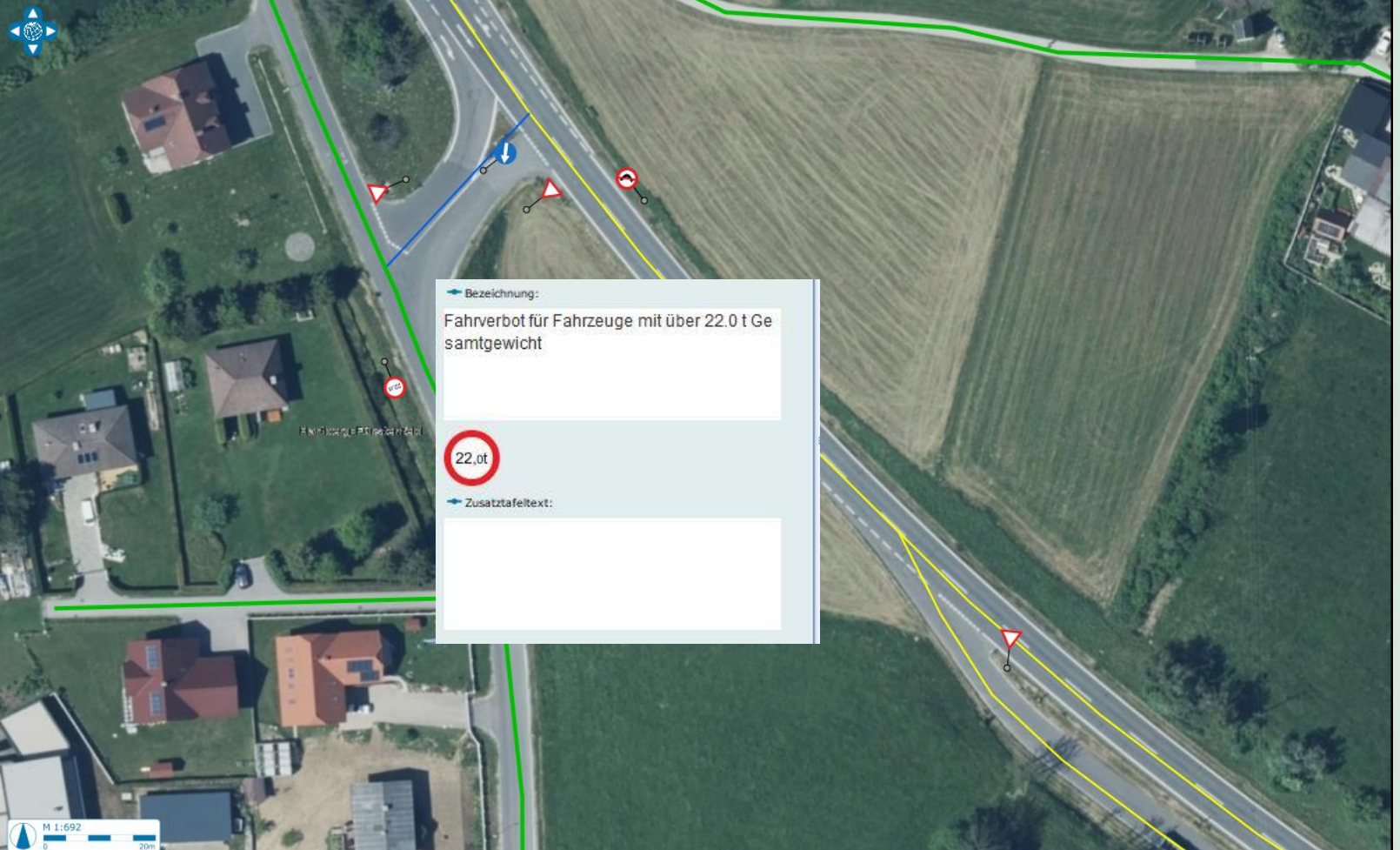
Räumlicher Filter

Bitte Ausschnitt wählen...

Thematischer Filter

Orts-, Straßensuche

fiesenhöf (Pinggau)



Bezeichnung:

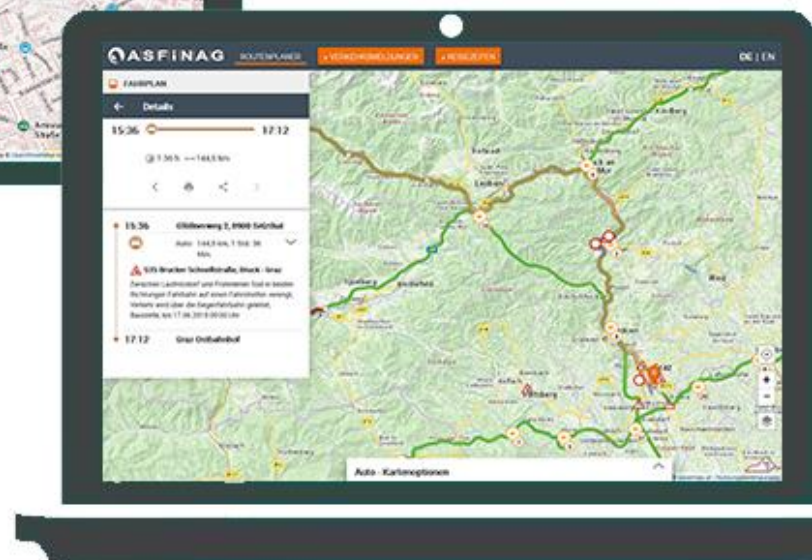
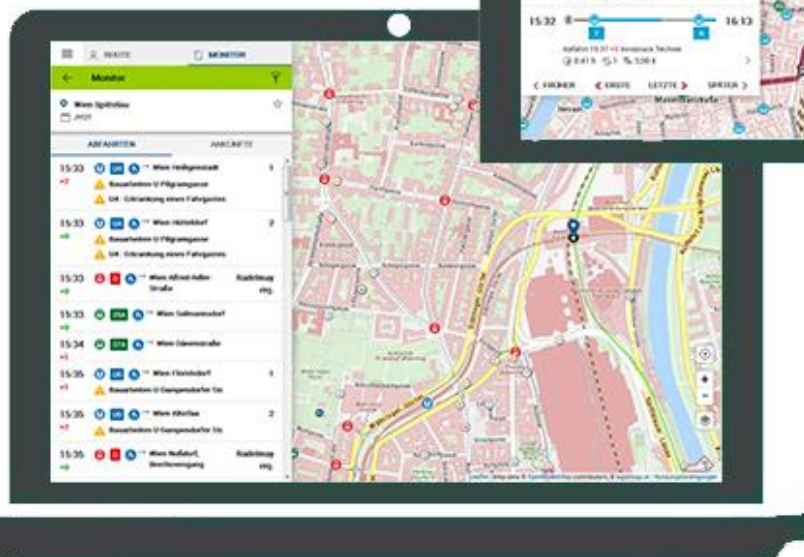
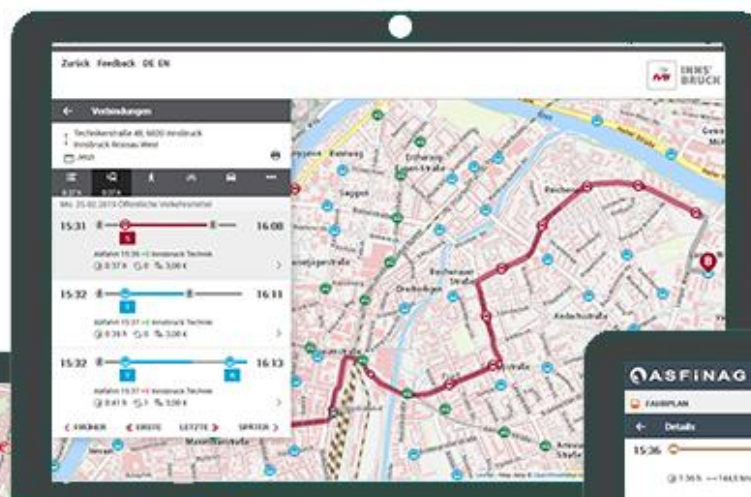
Fahrverbot für Fahrzeuge mit über 22.0 t Gesamtgewicht

22,0t

Zusatztafeltext:



# Mit den Experten für Routing in Österreich



Geht's der Wirtschaft gut, geht's uns allen gut.





# roadbook



Willkommen Zurück  
**Jürgen Strobl**

Fahrzeug

HF - XXX BH

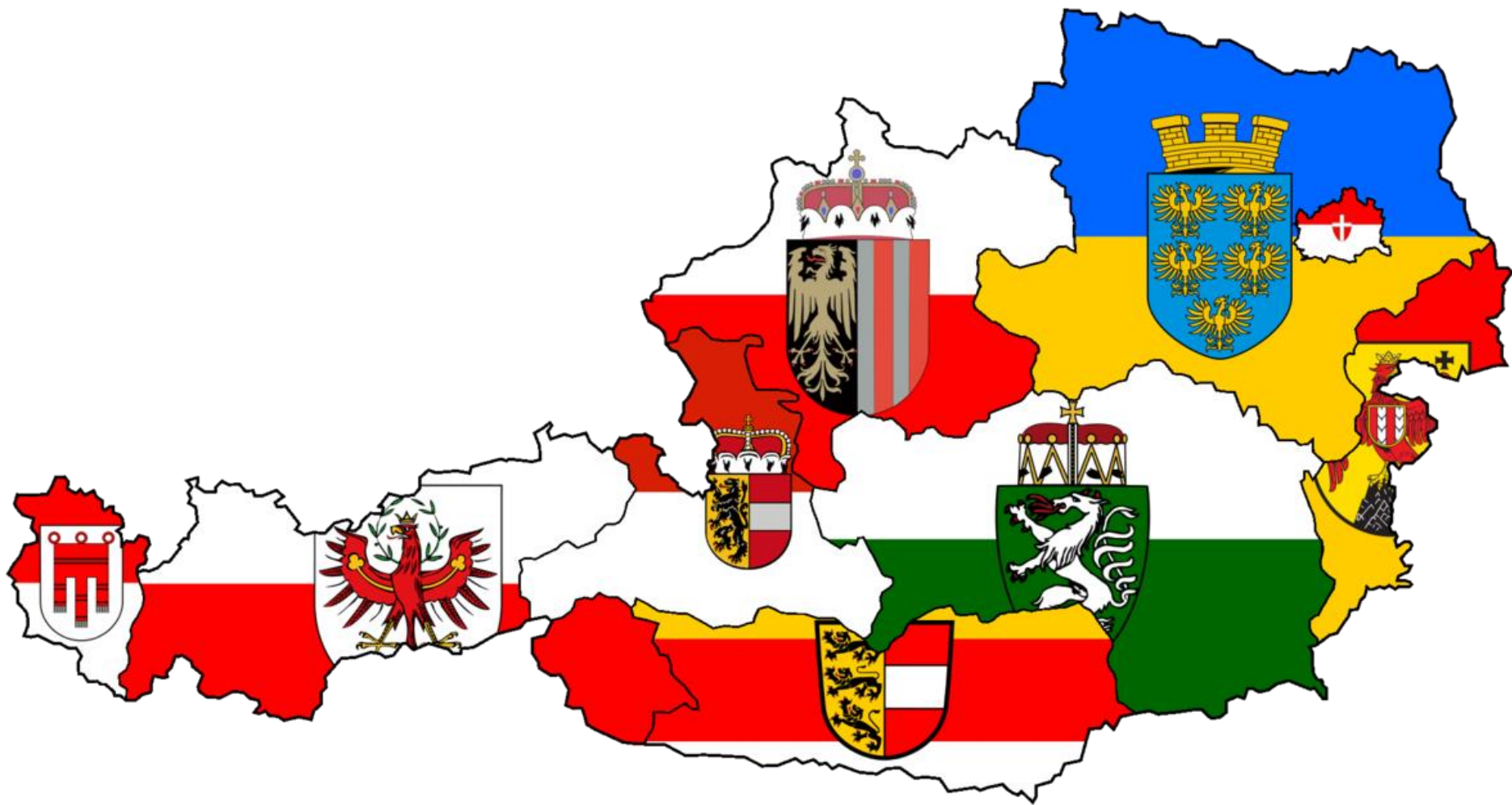
Anhänger

HF - YYY BH

Weiter



# Wir streben eine österreichweite Lösung an



Geht's der Wirtschaft gut, geht's uns allen gut.

