WKO
WIRTSCHAFTSKAMMER TIROL

BEZIRK LANDECK

ZAHLEN UND FAKTEN ZUR WIRTSCHAFT 2026/27

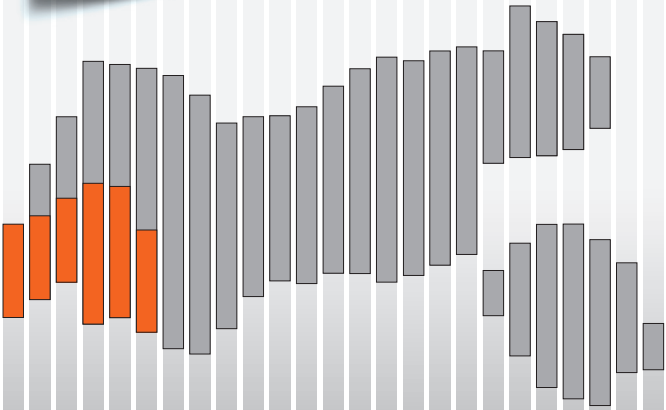

INHALTSVERZEICHNIS

1 Überblicksdaten 6

2 Daten nach Themenbereichen

Geographische Daten 8
Bevölkerung 9
Demografische Entwicklung 10
Altersstruktur 11
Wanderungen 11
Die 10 größten Gemeinden 12
Bevölkerungsprognose 13
Arbeitsmarkt 14
Erwerbstätige, Pendler, Haushalte 17
Arbeitnehmerverdienste 18
Bruttowertschöpfung 20
Immobilienpreise 21
KFZ-Bestand 22
Tourismus - Nächtigungen 23

3 Daten nach Wirtschaftskammersystematik

Kammermitgliedschaften 27
Spartenübersicht 28
Sparte Gewerbe und Handwerk 29
Sparte Industrie 29
Sparte Handel 30
Sparte Bank und Versicherung 30
Sparte Transport und Verkehr 31
Sparte Tourismus und Freizeitwirtschaft 31
Sparte Information und Consulting 32
Aktive Spartenmitglieder bezirksweise 32
Dienstgeberbetriebe und Beschäftigte 33
Beschäftigtenstruktur im Vergleich 33
Unternehmensneugründungen 34
Entwicklung der Lehrlingszahlen 36
Größenstruktur der Betriebe 38

4 Gemeindedaten

Gemeindedaten 40

Daten Bezirksstelle Landeck 42

BEZIRK LANDECK AUF EINEN BLICK

1.595 km²
Fläche

7 % der Fläche ist Dauersiedlungsraum

45.149
Einwohner

8.546.259
Nächtigungen im Tourismusjahr 2025

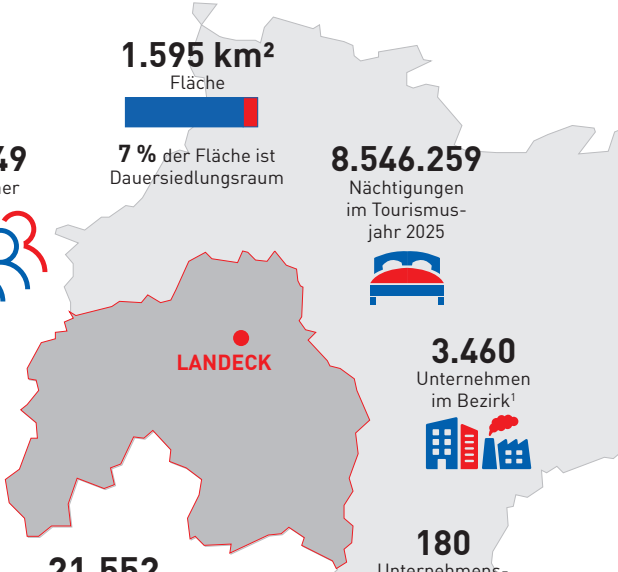

631
Lehrlinge

3.460
Unternehmen im Bezirk[1]

223
Lehrbetriebe

180
Unternehmensneugründungen

21.552
unselbständig Beschäftigte

davon **16.885** in der gewerblichen Wirtschaft

1.704
Dienstgeberbetriebe

Daten 2025 wenn nicht anders angegeben.
1 aktive Wirtschaftskammermitglieder (Q: Mitgliederstatistik WKT)
Q: Statistik Austria, Landesstatistik Tirol, AMS, WKT, WKO; Fotos: Adobe Stock/WKT

1 Überblicksdaten Landeck - Tirol

VERGLEICH Bezirk Landeck - TIROL

Merkmale - Kennzahlen 1)	Bezirk Landeck	TIROL	Anteil an Tirol %
Katasterfläche in qkm	1.595,1	12.648,5	12,6
Dauersiedlungsraum in qkm	116,1	1.630,8	7,1
Anzahl der polit. Gemeinden	30	277	10,8
davon Stadtgemeinden	1	11	9,1
davon Marktgemeinden	0	21	0,0
Wohnbevölkerung 1.1.2026	45.149	779.060	5,8
davon Ausländer	5.523	149.237	3,7
Bevölkerungsdichte (EW/qkm)	28	62	-
Siedlungsdichte (EW/qkm DSR)	389	478	-
Finanzkraft 2) pro EW (2025) in €	1.503	1.496	-
ARBEITSMARKT			
gemeld. Arbeitslose 2025 (Jahresdurchschnitt)	1.327	17.168	7,7
Arbeitslosenrate in % (lt. AMS) 2025	5,8	4,5	-
WIRTSCHAFTSKAMMER TIROL			
Mitglieder d. Wirtschaftskammer 2025	3.905	60.690	6,4
davon aktive Mitglieder 2025	3.460	53.184	6,5
davon Neugründungen 2025	180	3.439	5,2
Beschäftigte gewerbl. Wirtschaft 2025	16.885	265.481	6,4
Dienstgeberbetriebe 2025	1.704	21.374	8,0
LEHRLINGSDATEN			
Lehrbetriebe 2025	223	2.896	7,7
Lehrlinge 2025	631	9.700	6,5
TOURISMUS			
Gästenächtigungen Winter 2024/25	5.974.614	26.417.509	22,6
Gästenächtigungen Sommer 2025	2.571.645	23.165.105	11,1
Gästenächtigungen Winter 2025/26	6.124.745	26.898.359	22,8
Nächtigungen pro Einwohner (TJ 2025)	189	64	-
Gästebetten Winter 2024/25	64.619	339.844	19,0
Gästebetten Sommer 2025	60.709	337.319	18,0

1) Daten ohne Jahresangabe sind auf dem jeweils neuesten bekannten Stand
2) Finanzkraft II lt. § 21 (5) Tiroler Mindestsicherungsgesetz (LGBl. Nr. 99/2010)

Weitere Wirtschaftsdaten auf Bezirksebene:
https://www.wko.at/zahlen-daten-fakten/wirtschaftsdaten-bezirksebene
oder QR-Code scannen

Quellen: Statistik Austria, Landesstatistik Tirol, AMS, WKO

2 Daten nach Themenbereichen

GEOGRAPHISCHE DATEN

Flächenverteilung politische Bezirke

Politische Bezirke	Dauersiedlungsraum[1] in qkm	Dauersiedlungsraum[1] in %	Gesamtfläche[2] in qkm	Gesamtfläche[2] in %	DSR[3] in %
Innsbruck-Stadt	36,0	2,2%	104,9	0,8%	34,3%
Imst	136,6	8,4%	1.725,0	13,6%	7,9%
Innsbruck-Land	270,6	16,6%	1.990,2	15,7%	13,6%
Kitzbühel	277,0	17,0%	1.163,3	9,2%	23,8%
Kufstein	277,8	17,0%	970,0	7,7%	28,6%
Landeck	116,1	7,1%	1.595,1	12,6%	7,3%
Lienz	178,6	11,0%	2.020,1	16,0%	8,8%
Reutte	119,9	7,4%	1.236,7	9,8%	9,7%
Schwaz	218,2	13,4%	1.843,2	14,6%	11,8%
Tirol gesamt[2]	**1.630,8**	**100,0%**	**12.648,5**	**100,0%**	**12,9%**

1 Unter Dauersiedlungsraum (DSR) ist die agrarwirtschaftlich, baulich und verkehrsmäßig genutzte Fläche zu verstehen.
2 Diff. zu Flächenangaben der Vorjahre beruhen auf neuen Vermessungsergebnissen
3 Anteil Dauersiedlungsraum an der Fläche des Bezirkes

Q: Statistik Austria; Bundesamt für Eich- und Vermessungswesen

Dauersiedlungsraum, Anteil Bezirksfläche

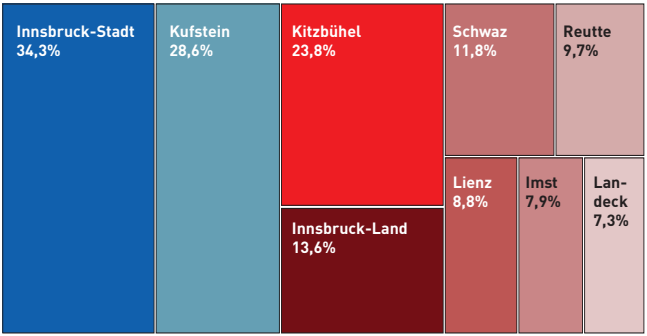

BEVÖLKERUNG

Wohnbevölkerung nach politischen Bezirken[1]

Bezirk	2021	2022	2023	2024	2025	2026	Veränd. 2016-26	Anteil an T
Ibk-Stadt	131.059	130.585	131.358	132.188	132.499	132.820	1,4%	17,0%
Imst	60.922	61.539	62.443	62.674	62.688	62.770	7,8%	8,1%
Ibk-Land	181.698	182.918	184.741	186.121	186.743	187.119	7,4%	24,0%
Kitzbühel	64.676	65.274	65.770	66.059	66.067	66.374	5,1%	8,5%
Kufstein	111.080	111.999	113.090	114.001	114.229	114.363	8,4%	14,7%
Landeck	44.346	44.498	44.930	45.053	45.030	45.149	2,2%	5,8%
Lienz	48.814	48.818	48.854	48.841	49.011	48.937	-0,2%	6,3%
Reutte	33.054	33.284	33.607	33.859	33.946	33.998	6,1%	4,4%
Schwaz	84.456	85.187	86.511	87.174	87.447	87.530	7,0%	11,2%
T gesamt	**760.105**	**764.102**	**771.304**	**775.970**	**777.660**	**779.060**	**5,4%**	**100%**

1) Bevölkerung zu Jahresbeginn. Q: Statistik Austria

Bevölkerungsentwicklung Bezirk Landeck seit 1900

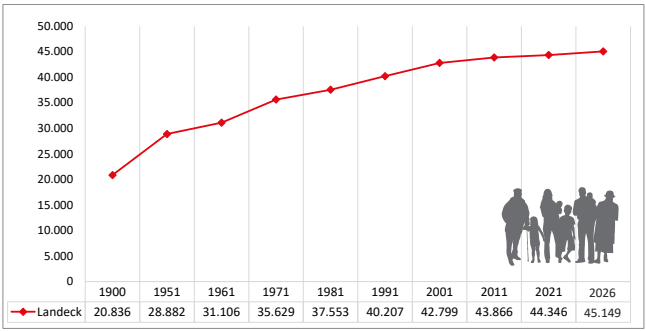

	1900	1951	1961	1971	1981	1991	2001	2011	2021	2026
Landeck	20.836	28.882	31.106	35.629	37.553	40.207	42.799	43.866	44.346	45.149

BEVÖLKERUNG

Demografische Entwicklung Bezirk Landeck

Jahr	Lebendgeborene		Sterbefälle		Geburtenbilanz	
	Zahl	Index[1]	Zahl	Index[1]	absolut	je 1.000 d.Bev.
2003	463	100	314	100	149	3,4
2004	449	97	265	84	184	4,1
2005	470	102	311	99	159	3,5
2006	474	102	304	97	170	3,8
2007	490	106	299	95	191	4,3
2008	469	101	328	104	141	3,2
2009	417	90	340	108	77	1,8
2010	430	93	330	105	100	2,3
2011	446	96	317	101	129	2,9
2012	461	100	330	105	131	3,0
2013	466	101	314	100	152	3,5
2014	460	99	360	115	100	2,3
2015	457	99	353	112	104	2,4
2016	449	97	334	106	115	2,6
2017	469	101	327	104	142	3,2
2018	463	100	342	109	121	2,7
2019	461	100	372	118	89	2,0
2020	440	95	390	124	50	1,1
2021	462	100	439	140	23	0,5
2022	503	109	404	129	99	2,0
2023	405	87	361	115	44	1,0
2024	421	91	368	117	53	1,2
2025	434	94	371	118	63	1,4

1) Index 2003=100; Q: Statistik Austria

Bevölkerungsstruktur Bezirk Landeck 1.1.2026

Altersgruppe	Bevölkerung			Altersstruktur %			Anteil Frauen
	männl.	weibl.	M+F	männl.	weibl.	M+F	
0 bis 14 Jahre	3.448	3.362	**6.810**	15,4%	14,7%	**15,1%**	49,4%
15 bis 64 Jahre	14.759	14.645	**29.404**	66,1%	64,2%	**65,1%**	49,8%
65 J. und älter	4.121	4.814	**8.935**	18,5%	21,1%	**19,8%**	53,9%
gesamt	**22.328**	**22.821**	**45.149**	**100,0%**	**100,0%**	**100,0%**	**50,5%**

Q: Statistik Austria

BEVÖLKERUNG

Altersstruktur Bezirke 1.1.2026

Bezirk	Insgesamt	0-14 Jahre		15-64 Jahre		65 J u. älter	
		Anzahl	Prozent	Anzahl	Prozent	Anzahl	Prozent
Ibk-Stadt	**132.820**	15.309	11,5%	91.758	69,1%	25.753	19,4%
Imst	**62.770**	9.675	15,4%	41.359	65,9%	11.736	18,7%
Ibk-Land	**187.119**	28.224	15,1%	121.464	64,9%	37.431	20,0%
Kitzbühel	**66.374**	8.647	13,0%	42.006	63,3%	15.721	23,7%
Kufstein	**114.363**	17.042	14,9%	74.825	65,4%	22.496	19,7%
Landeck	**45.149**	6.810	15,1%	29.404	65,1%	8.935	19,8%
Lienz	**48.937**	7.010	14,3%	30.717	62,8%	11.210	22,9%
Reutte	**33.998**	4.689	13,8%	21.657	63,7%	7.652	22,5%
Schwaz	**87.530**	13.174	15,1%	57.179	65,3%	17.177	19,6%
Tirol gesamt	**779.060**	**110.580**	**14,2%**	**510.369**	**65,5%**	**158.111**	**20,3%**

Q: Statistik Austria

Wanderungen 1.1.2025 - 1.1.2026

Bezirke	Wanderungen insgesamt			Außenwanderungen[1]	Binnenwanderungen[2]
	Zuzüge	Wegzüge	Saldo je 1.000 d. Bev.	Saldo je 1.000 d. Bev.	Saldo je 1.000 d. Bev.
Ibk-Stadt	9.970	9.491	3,6	8,0	-4,3
Imst	2.009	1.964	0,7	1,0	-0,3
Ibk-Land	6.657	6.297	1,9	2,0	0,0
Kitzbühel	2.675	2.290	5,8	4,1	1,7
Kufstein	3.873	3.783	0,8	3,0	-2,2
Landeck	1.098	1.047	1,1	2,4	-1,2
Lienz	846	807	0,8	1,3	-0,5
Reutte	1.068	991	2,3	3,8	-1,5
Schwaz	2.893	2.878	0,2	2,0	-1,8
TIROL	**19.758**	**18.217**	**2,0**	**3,3**	**-1,3**

1 Wanderungen mit dem Ausland; 2 Wanderungen innerhalb Österreichs
Q: Statistik Austria

BEVÖLKERUNG

Die 10 größten Gemeinden im Bezirk (nach Bevölkerungsstand)

Polit. Gemeinde	Einwohner 1.1.2026	Rang nach EW (tirolweit)	Anteil nicht-öst. Staats-angeh.	Anteil Pers. unter 15 Jahren	Anteil Pers. über 65 Jahren	DSR[1] in km2
Landeck	7.766	14	19,0	13,9	20,5	4,9
Zams	3.653	48	12,1	14,7	20,9	7,8
Fließ	3.127	60	7,1	18,8	17,1	11,5
Pfunds	2.610	74	11,0	16,4	19,6	7,3
Kappl	2.527	79	5,5	13,3	20,0	8,4
St. Anton a.A.	2.296	88	18,8	12,0	21,4	4,8
Prutz	1.882	112	15,5	16,0	20,0	3,3
Schönwies	1.771	117	6,4	15,0	19,7	4,2
Ischgl	1.624	127	9,0	14,7	15,8	5,3
Nauders	1.559	132	15,1	16,7	19,2	7,2

1 Dauersiedlungsraum = agrarwirtschaftlich, baulich und verkehrsmäßig genutzte Fläche (Gebietsstand 2026)
Q: Statistik Austria, Abgestimmte Erwerbsstatistik 2024; Bevölkerung zu Jahresbeginn.

Die 10 größten Gemeinden im Bezirk Landeck

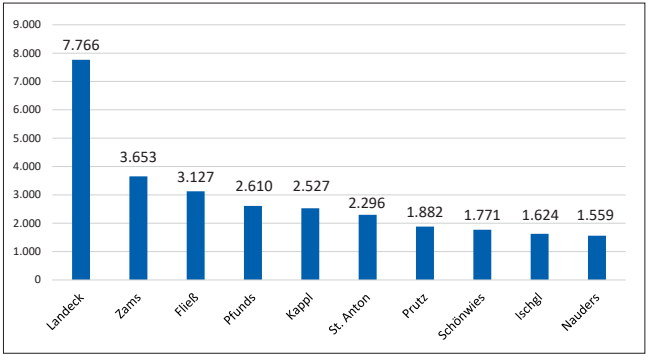

BEVÖLKERUNG

Gemeinden im Bezirk mit dem größten Bevölkerungszuwachs seit 1951

Gemeinde	VZ 1951	VZ 1971	VZ 1981	VZ 1991	VZ 2001	RZ 2011	JB 2021	Veränd. 1951-2021
Prutz	716	1.206	1.320	1.444	1.670	1.741	1.884	**163,1%**
Faggen	156	193	247	258	280	370	383	**145,5%**
Fiss	410	520	627	764	859	920	995	**142,7%**
See	523	742	828	928	1.100	1.164	1.253	**139,6%**
Ischgl	817	1.018	1.136	1.280	1.489	1.540	1.564	**91,4%**
Tösens	399	526	547	655	695	667	762	**91,0%**
Fendels	149	175	199	210	258	260	275	**84,6%**
Schönwies	929	1.276	1.434	1.572	1.654	1.713	1.658	**78,5%**
Kauns	284	369	372	411	447	475	502	**76,8%**
Stanz b. Landeck	327	403	485	534	592	592	576	**76,1%**

Q: Statistik Austria, Volkszählung bzw. Registerzählung; 2021: Bevölkerungsstand zu Jahresbeginn.

BEVÖLKERUNGSPROGNOSE FÜR TIROL

Jahr	Männer	Frauen	Gesamt	bis 15 J	15 -64 J.	65+ J	Frauen 15 - 45 J
				gesamt			
2025	384.562	394.233	**778.795**	14,2%	65,5%	20,3%	36,0%
2035	386.389	396.436	**782.825**	12,8%	61,3%	25,9%	33,8%
2045	381.391	391.666	**773.057**	12,0%	60,1%	27,9%	32,1%
2055	371.983	381.581	**753.564**	12,1%	58,6%	29,3%	31,6%
2065	361.799	368.778	**730.577**	11,9%	57,8%	30,2%	31,2%
2075	354.108	358.860	**712.968**	11,7%	57,9%	30,4%	31,1%

Q: Statistik Austria, Bevölkerungsprognose 2025 (Bev. z.Jahresende), Hauptvariante; eigene Berechnungen WKT

DATEN ZUM ARBEITSMARKTBEZIRK LANDECK

Arbeitslosigkeit[1]

Jahr	arbeitslos Gemeldete			Arbeitslosenquote			
	Männer	Frauen	Gesamt	Männer	Frauen	Gesamt	Tirol
2005	928	964	**1.892**	8,8%	13,0%	**10,5%**	5,8%
2010	1.008	1.032	**2.040**	9,1%	11,6%	**10,2%**	6,1%
2011	981	1.038	**2.019**	8,8%	11,4%	**10,0%**	5,9%
2012	1.017	1.073	**2.090**	9,0%	11,6%	**10,2%**	5,9%
2013	1.047	1.111	**2.158**	9,1%	11,6%	**10,2%**	6,4%
2014	1.094	1.132	**2.226**	9,4%	11,7%	**10,5%**	6,9%
2015	1.081	1.137	**2.218**	9,2%	11,6%	**10,3%**	7,0%
2016	975	1.087	**2.062**	8,3%	10,9%	**9,5%**	6,4%
2017	877	1.015	**1.892**	7,4%	9,9%	**8,6%**	5,8%
2018	774	940	**1.714**	6,4%	9,0%	**7,6%**	4,9%
2019	711	895	**1.606**	5,9%	8,5%	**7,1%**	4,5%
2020	1.259	1.617	**2.876**	10,9%	16,0%	**13,3%**	8,1%
2021	1.048	1.387	**2.435**	9,3%	14,0%	**11,5%**	6,5%
2022	636	750	**1.385**	5,4%	7,2%	**6,2%**	4,0%
2023	623	725	**1.348**	5,1%	6,7%	**5,9%**	3,9%
2024	616	732	**1.348**	5,1%	6,7%	**5,9%**	4,3%
2025	606	721	**1.327**	5,0%	6,6%	**5,8%**	4,5%

Stellenangebot[2]

Jahr	offene Stellen		Stellenandrang[3]		offene Lehrstellen	Lehrstellen-suchende
	Landeck	Tirol	Landeck	Tirol	Landeck	
2013	225	3.020	9,6	7,0	127	14
2014	207	2.763	10,8	8,4	132	16
2015	270	3.171	8,2	7,5	146	9
2016	320	4.199	6,4	5,3	130	11
2017	400	6.018	4,7	3,4	116	11
2018	397	5.976	4,3	2,9	83	12
2019	382	5.949	4,2	2,7	89	10
2020	241	4.415	11,9	6,6	91	13
2021	424	6.703	5,7	3,5	83	16
2022	650	9.877	2,1	1,5	121	11
2023	497	8.025	2,7	1,8	125	12
2024	447	7.121	3,0	2,3	130	11
2025	417	6.772	3,2	2,5	96	13

1 nach nationaler Zählmethode: Arbeitslose in % des Arbeitskräftepotentials. 2 beim AMS gemeldete offene Stellen (sofort verfügbar). 3 Arbeitslose pro offener Stelle.

Q: AMS

DATEN ZUM ARBEITSMARKTBEZIRK LANDECK

Arbeitslos Gemeldete Bezirk Landeck

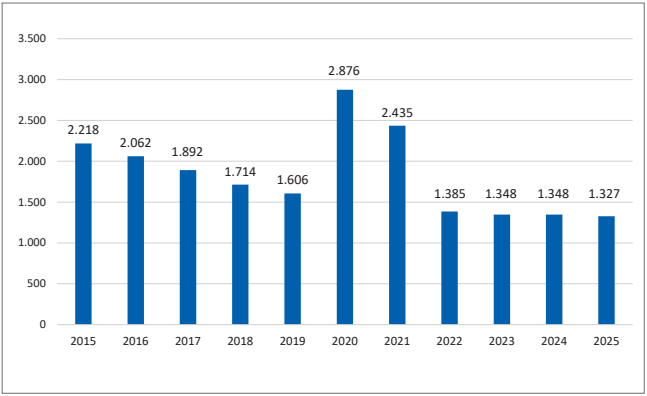

Arbeitslosenquoten Tirol - Bezirk Landeck

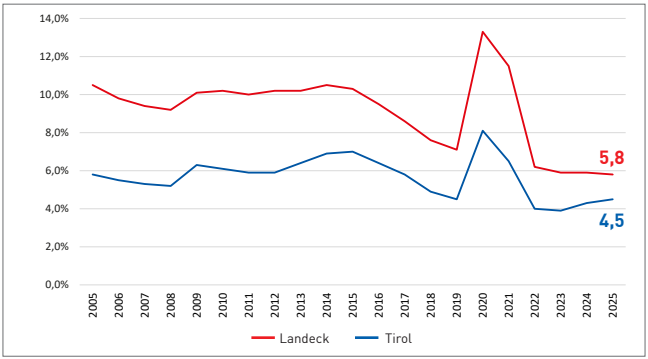

DATEN ZUM ARBEITSMARKTBEZIRK LANDECK

Arbeitsmarktdaten 2025 Übersicht

	Landeck gesamt			Tirol gesamt		
	Bestand	Veränd zVj. abs	Veränd. zVj. in %	Bestand	Veränd zVj. abs	Veränd. zVj. in %
Arbeitskräftepotential	**22.878**	-127	-0,6%	**377.602**	2.594	0,7%
Unselbständig Beschäftigte	**21.552**	-105	-0,5%	**360.434**	1.454	0,4%
darunter UB AusländerInnen	**5.208**	6	0,1%	**101.845**	3.050	3,1%
Geringfügig Beschäftigte	**1.577**	-9	-0,6%	**32.435**	-240	-0,7%
Arbeitslosenquote in %	**5,8%**	-0,1%	-1,1%	**4,5%**	0,3%	6,4%
Arbeitslose	**1.327**	-22	-1,6%	**17.168**	1.141	7,1%
darunter bis 24 Jahre	**152**	0	0,2%	**2.104**	215	11,4%
50 Jahre und älter	**419**	-1	-0,2%	**5.143**	251	5,1%
Ausländer	**414**	-1	-0,3%	**6.602**	518	8,5%
offene Stellen	**417**	-30	-6,7%	**6.772**	-348	-4,9%
Stellenandrangsziffer	**3,2**	0,2	5,5%	**2,5**	0,3	12,6%
Lehrstellensuchende	**13**	2	16,2%	**448**	15	3,5%
offene Lehrstellen	**96**	-35	-26,6%	**1.080**	-176	-14,0%

Bezirk Landeck	Frauen			Männer		
	Bestand	Veränd zVj. abs	Veränd. zVj. in %	Bestand	Veränd zVj. abs	Veränd. zVj. in %
Arbeitskräftepotential	**10.850**	-19	-0,2%	**12.029**	-108	-0,9%
Unselbständig Beschäftigte	**10.129**	-7	-0,1%	**11.423**	-98	-0,8%
darunter UB AusländerInnen	**2.470**	17	0,7%	**2.739**	-11	-0,4%
Geringfügig Beschäftigte	**1.031**	-22	-2,1%	**546**	13	2,4%
Arbeitslosenquote in %	**6,6%**	-0,1%	-1,4%	**5,0%**	0,0%	-0,8%
Arbeitslose	**721**	-12	-1,6%	**606**	-10	-1,7%
darunter bis 24 Jahre	**78**	-1	-1,5%	**74**	2	2,1%
50 Jahre und älter	**238**	2	0,9%	**181**	-3	-1,5%
Ausländer	**228**	1	0,4%	**186**	-2	-1,1%
Lehrstellensuchende	**7**	2	39,7%	**6**	0	-2,8%

Unselbständig Beschäftigte und Geringfügig Beschäftigte (inkl. Geringfügig freie Dienstverträge) nach Meldung des Hauptverbandes der österreichischen SV-Träger (HV) - wohnortbezogen; Geringfügig Beschäftigte werden weder bei den Unselbständig Beschäftigten noch beim Arbeitskräftepotential mitgezählt
Arbeitslosenquote: Arbeitslose in % vom Arbeitskräftepotential (= Arbeitslose + unselbständig Beschäftigte)
Stellenandrangziffer: Arbeitslose je gemeldete offene Stelle; Lehrstellensuchende: sofort verfügbar ohne Einstellzusage
Q: AMS

ERWERBSTÄTIGE, PENDLER, HAUSHALTE

Erwerbstätige[1] am Arbeitsort

Jahr	Landeck weibl.	Landeck männl.	Landeck Gesamt	Tirol gesamt	Index 2001=100 Landeck	Index 2001=100 Tirol
1981	4.786	8.854	**13.640**	243.508	83,1	80,6
1991	5.345	9.076	**14.421**	272.092	87,8	90,0
2001	6.458	9.962	**16.420**	302.291	100,0	100,0
2011	7.007	9.134	**16.141**	328.424	98,3	108,6
2021	8.508	10.098	**18.606**	373.489	113,3	123,6
2023	8.548	10.141	**18.689**	382.239	113,8	126,4

1) Erwerbstätige: Personen ab 15 Jahren, die einer bezahlten Tätigkeit von mindestens einer Wochenstunde nachgehen, Selbständige und mithelfende Familienangehörige, Präsenz- und Zivildiener sind eingeschlossen, Personen in Karenz werden nicht berücksichtigt.

Berufspendler[1]

Jahr	Gemeinde-einpendler	Gemeinde-auspendler	Pendler-saldo	Index des Pendlersaldos*)
1981	5.754	6.306	-552	96
1991	6.631	8.299	-1.668	90
2001	9.240	10.260	-1.020	94
2011	9.157	11.858	-2.701	86
2021	10.956	13.248	-2.292	89
2023	11.045	13.562	-2.517	88

*) Wert unter 100: Zahl der Auspendler aus den Gemeinden in einer Region überwiegt
*) Wert über100: Zahl der Einpendler aus den Gemeinden in einer Region überwiegt

1) Gemeindeeinpendler, -auspendler: Personen, deren Wohn- und Arbeitsort in verschiedenen Gemeinden liegen, also Personen, die über Gemeindegrenzen hinweg pendeln.

Privathaushalte

Jahr	Haushalte gesamt Landeck	Haushalte gesamt Tirol	Einpersonenhaushalte Landeck	Einpersonenhaushalte Tirol	Personen pro Haushalt Ø Landeck	Personen pro Haushalt Ø Tirol
1971	8.845	157.267	1.175	31.826	4,0	3,4
1981	10.280	188.898	1.612	44.728	3,6	3,1
1991	12.114	219.783	2.041	55.078	3,3	2,8
2001	14.453	260.660	3.072	77.310	2,9	2,6
2011	16.238	296.712	4.199	100.474	2,7	2,4
2021	17.909	334.096	5.251	121.247	2,5	2,2
2023	18.364	342.300	5.525	126.989	2,4	2,2

Q: Statistik Austria, Volkszählung bzw. Registerzählung, Abgestimmte Erwerbsstatistik

ARBEITNEHMERVERDIENSTE

Bruttomonatseinkommen[1] 2025 nach Stellung im Beruf

Stellung im Beruf	Landeck Euro	Tirol Euro	Differenz Euro	Differenz in %
Insgesamt	**3.191**	**3.441**	**-250**	**-7,3%**
Männer	3.531	4.057	-526	-13,0%
Frauen	2.937	2.912	25	0,9%
Arbeiter	**3.144**	**3.215**	**-71**	**-2,2%**
dv. männlich	3.417	3.649	-232	-6,4%
dv. weiblich	2.914	2.659	255	9,6%
Angestellte	**3.463**	**3.793**	**-330**	**-8,7%**
dv. männlich	4.678	5.126	-448	-8,7%
dv.weiblich	3.042	3.147	-105	-3,3%

Bruttomonatseinkommen[1] 2025 nach Bezirken

	Arbeiter und Angestellte			
Bezirk	M+F	Männer	Frauen	Diff. T ges.
Ibk-Stadt	**3.646**	4.270	3.125	205
Imst	**3.251**	3.799	2.766	-190
Ibk-Land	**3.300**	3.951	2.687	-141
Kitzbühel	**3.167**	3.604	2.804	-274
Kufstein	**3.628**	4.291	2.910	187
Landeck	**3.191**	3.531	2.937	-250
Lienz	**3.316**	3.957	2.563	-125
Reutte	**3.384**	4.146	2.894	-57
Schwaz	**3.319**	3.927	2.867	-122
TIROL	**3.441**	**4.057**	**2.912**	**-**

1) Lohneinkommen ohne Beamte und Lehrlinge, inkl. Sonderzahlungen. Die Wochenarbeitszeit bleibt unberücksichtigt. Berechnungsbasis sind das beitragspflichtige Jahreseinkommen und die Versicherungstage p.a.; Die ausgewiesenen Ergebnisse sind Medianwerte (50% verdienen mehr/weniger als...)
Q: Dachverband der Sozialversicherungsträger

ARBEITNEHMERVERDIENSTE

Arbeitnehmereinkommen - insgesamt/pro Kopf - Jahresdaten 2024

Bezirke	Bruttobezüge insgesamt		Durchschnittlicher Jahresbruttobezug	Einbehaltene Sozialversicherungsbeiträge insgesamt
	Fälle	1.000 EUR	EUR	Fälle
Ibk-Stadt	73.916	2.839.802	38.419	67.592
Imst	35.226	1.367.920	38.833	33.899
Ibk-Land	98.429	4.325.616	43.947	94.178
Kitzbühel	34.640	1.281.287	36.989	32.941
Kufstein	60.250	2.569.763	42.652	57.690
Landeck	27.583	962.409	34.891	26.500
Lienz	24.327	959.097	39.425	23.413
Reutte	17.480	680.097	38.907	16.746
Schwaz	49.984	1.938.709	38.787	48.024
Tirol	**421.835**	**16.924.701**	**40.122**	**400.983**

Bezirke	Einbehaltene Sozialversicherungsbeiträge insgesamt	Insgesamt einbehaltene Lohnsteuer		Durchschnittlicher Jahresnettobezug
	1.000 EUR	Fälle	1.000 EUR	EUR
Ibk-Stadt	444.362	61.790	376.342	27.316
Imst	218.451	31.248	162.584	28.016
Ibk-Land	674.645	87.717	579.679	31.203
Kitzbühel	199.666	30.071	159.205	26.629
Kufstein	402.352	53.406	345.184	30.244
Landeck	155.025	24.334	110.126	25.279
Lienz	152.636	21.366	109.027	28.669
Reutte	108.613	15.556	80.128	28.110
Schwaz	308.922	44.127	233.164	27.941
Tirol	**2.664.673**	**369.615**	**2.155.440**	**28.695**

Q: WKO/Statistik Austria (Lohnsteuerstatistik 2024)

BRUTTOWERTSCHÖPFUNG BEZIRKE

BRUTTOWERTSCHÖPFUNG 2023

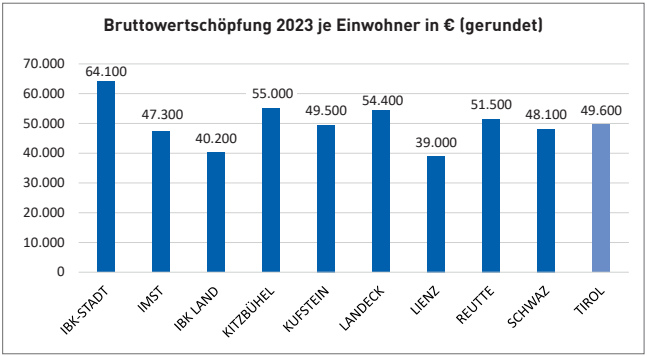

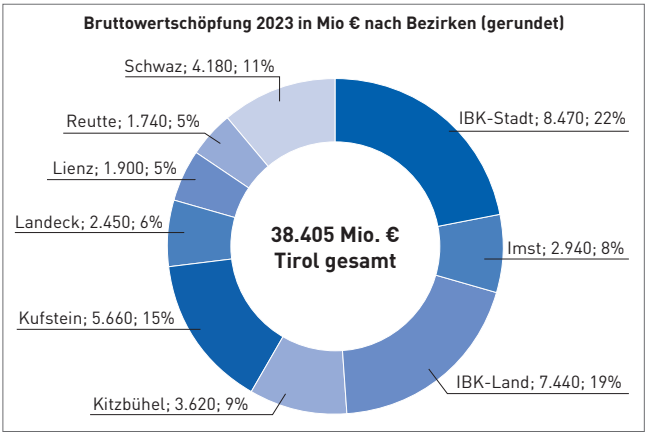

Q: eigene Berechnungen WKT auf Datenbasis Statistik Austria 2023

IMMOBILIENPREISE

PREISE FÜR WOHNUNGEN

Durchschnittliche Wohnungspreise pro Bezirk in Euro/m2

Bezirk	2019	2020	2021	2022	2023	2024	2025
Innsbruck-Stadt	5.062	5.502	6.000	6.476	6.036	5.886	6.034
Imst	3.328	3.233	3.837	3.971	3.634	3.630	3.452
Innsbruck-Land	3.669	4.086	4.186	4.786	4.663	4.392	4.758
Kitzbühel	4.654	5.035	7.280	7.196	7.235	5.299	5.568
Kufstein	3.565	3.667	4.026	4.605	4.251	4.378	4.638
Landeck	3.049	3.526	3.531	3.800	4.127	4.034	4.429
Lienz	1.944	1.987	2.103	2.537	2.132	2.455	2.642
Reutte	2.335	2.437	3.630	3.808	3.555	2.941	3.093
Schwaz	3.703	3.833	4.962	4.982	4.658	4.478	4.685

PREISE FÜR HÄUSER

Durchschnittliche Häuserpreise pro Bezirk in Euro/m2

Bezirk	2019	2020	2021	2022	2023	2024	2025
Innsbruck-Stadt	5.140	6.100	6.840	x	x	6.354	5.621
Imst	2917	3306	3.560	3.788	3.770	3.752	3.618
Innsbruck-Land	3.858	4.335	5.104	5.705	5.739	4.787	5.300
Kitzbühel	6.000	6.509	9.722	10.631	8.237	8.240	6.894
Kufstein	3.376	3.794	4.405	5.000	4.755	5.538	5.061
Landeck	2.579	2.146	3.594	3.462	x	3.161	3.582
Lienz	2.245	2.438	2.453	2.907	3.077	3.571	2.633
Reutte	2.293	2.807	3.143	3.077	3.356	3.510	3.672
Schwaz	3.419	3.878	4.762	5.013	5.573	4.641	4.875

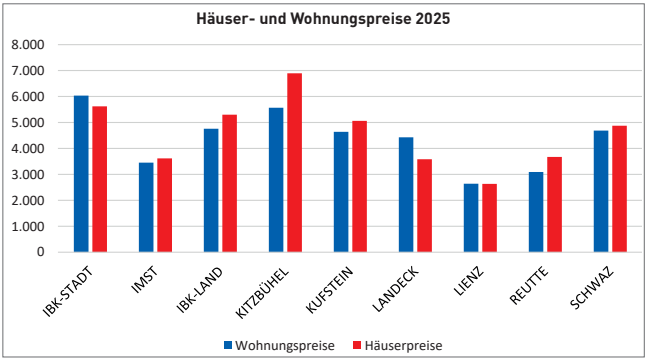

Q: STATISTIK AUSTRIA. Erstellt am 28.05.2026. Alle Ergebnisse sind Medianwerte. Preise in Euro pro Quadratmeter Wohnfläche.

IMMOBILIENPREISE

PREISE FÜR BAUGRUNDSTÜCKE
Grundstückspreise Bezirke - Durchschnittspreise pro m² Baugrundstück 2025

Bezirk	Euro/m² Bezirks-durchschnitte	teuerste Gemeinde d. Bezirks	Euro/m² Gemeinde-durchschnitte
Innsbruck-Stadt	1.050,5	xx	xx
Imst	267,8	Sölden	601,1
Innsbruck-Land	604,2	Mils; Rum Hall in Tirol Thaur	1.108,1
Kitzbühel	789,4	Reith bei Kitzbühel	2.741,8
Kufstein	460,1	Ellmau	1.255,5
Landeck	301,5	Fiss; Serfaus	1.368,2
Lienz	148,1	Lienz	341,5
Reutte	242,2	Ehrwald; Lermoos	497,0
Schwaz	483,4	Ramsau i. Zillertal Schwendau	936,4

Q: STATISTIK AUSTRIA. Erstellt am 28.05.2026. - Datenbasis 2021-2025. Alle Ergebnisse sind geometrische Mittel.

KFZ BESTAND

KFZ-BESTAND AM 31.12.2025

Bezirk	Kfz insgesamt	Pkw	Motor(fahr)-räder[1 2]	Lkw	Sattel-zugfahrz., Zug-masch.[3]	sonstige Kfz[4]
Tirol insges.	**627.120**	**432.757**	**83.871**	**54.606**	**33.114**	**22.772**
Ibk-Stadt	76.753	57.250	10.509	6.622	658	1.714
Imst	57.496	38.287	7.359	5.302	4.175	2.373
Ibk-Land	149.498	103.680	21.680	12.234	7.025	4.879
Kitzbühel	57.876	39.529	7.281	5.574	3.759	1.733
Kufstein	94.694	65.629	13.064	7.974	5.181	2.846
Landeck	41.546	26.915	5.070	3.845	2.740	2.976
Lienz	43.758	29.804	5.504	3.490	3.002	1.958
Reutte	31.409	20.878	3.754	2.276	3.172	1.329
Schwaz	74.090	50.785	9.650	7.289	3.402	2.964

Q: STATISTIK AUSTRIA, Kfz-Bestand.
1) Inklusive Leichtmotorräder. – 2) Inklusive Kleinmotorräder. – 3) Land- und forstwirtschaftliche Zugmaschinen (Traktoren und Zweiachsmäher). – 4) Motordreiräder sowie vierrädrige Kraftfahrzeuge, dreirädrige Kleinkraftträder sowie vierrädrige Leichtkraftfahrzeuge, Omnibusse, Motor- und Transportkarren, selbstfahrende Arbeitsmaschinen, Erntemaschinen, Wohnmobile und sonstige Kfz.

TOURISMUS

Nächtigungsentwicklung - Bezirk Landeck - Tirol

Touris-musjahr[1]	Bezirk Landeck		Tirol		Anteil an Tirol %	
	Winter	Sommer	Winter	Sommer	Winter	Sommer
1999/00	4.571.046	1.689.633	22.400.614	17.404.601	20,4	9,7
2000/01	4.895.042	1.649.017	23.503.160	17.006.337	20,8	9,7
2001/02	5.014.988	1.694.965	23.870.576	17.656.247	21,0	9,6
2002/03	5.157.259	1.814.922	24.345.343	17.792.473	21,2	10,2
2003/04	5.357.281	1.825.569	24.648.277	17.382.307	21,7	10,5
2004/05	5.285.917	1.708.890	25.047.404	17.292.843	21,1	9,9
2005/06	5.236.414	1.742.364	24.766.815	16.895.521	21,1	10,3
2006/07	5.258.407	1.859.306	24.062.117	17.447.552	21,9	10,7
2007/08	5.662.384	1.937.398	25.612.058	17.806.549	22,1	10,9
2008/09	5.733.756	1.958.260	25.584.483	17.547.539	22,4	11,2
2009/10	5.673.897	1.935.550	25.241.464	17.784.386	22,5	10,9
2010/11	5.620.638	2.034.855	24.830.645	18.068.597	22,6	11,3
2011/12	5.824.355	2.036.982	25.699.115	18.325.187	22,7	11,1
2012/13	5.950.176	2.145.249	26.220.929	18.727.354	22,7	11,5
2013/14	5.754.152	2.220.389	25.370.402	18.959.548	22,7	11,7
2014/15	5.913.482	2.309.192	25.960.806	19.676.251	22,8	11,7
2015/16	6.081.206	2.499.613	26.804.089	20.796.138	22,7	12,0
2016/17	6.052.991	2.545.411	26.463.873	21.193.135	22,9	12,0
2017/18	6.239.314	2.544.619	27.583.016	21.806.765	22,6	11,7
2018/19	6.164.816	2.645.256	27.485.847	22.163.110	22,4	11,9
2019/20	4.937.727	1.961.598	22.925.568	15.580.308	21,5	12,6
2020/21	34.502	2.363.761	712.998	19.865.249	4,8	11,9
2021/22	4.782.399	2.565.979	20.909.636	22.448.264	22,9	11,4
2022/23	5.765.445	2.532.952	25.707.235	22.788.556	22,4	11,1
2023/24	5.943.357	2.473.683	26.032.509	22.735.856	22,8	10,9
2024/25	5.974.614	2.571.645	26.417.509	23.165.105	22,6	11,1

1 Die Wintersaison eines Jahres umfasst die Monate November und Dezember des Vorjahres sowie Jänner bis April des genannten Jahres. Die Sommersaison umfasst den Zeitraum von Mai bis Oktober.

Aktuelles Tourismusjahr vorläufige Daten; Vorjahre teilw. revidiert. Saisonen 2019-2021: Rückgang/Ausfall Nächtigungen aufgr. Corona-Pandemie (Betretungsverbote, Reisebeschränkungen, etc);

Q: Landesstatistik Tirol

TOURISMUS

Nächtigungsentwicklung Bezirke (Tourismusjahr[1])

Bezirk	2021	2022	2023	2024	2025	Ant.an Tirol
Ibk-Stadt	632.148	1.293.776	1.774.730	1.870.952	1.964.177	4,0%
Imst	2.159.895	5.483.468	6.236.590	6.370.138	6.607.018	13,3%
Ibk-Land	2.569.471	4.863.101	5.506.160	5.706.270	5.895.674	11,9%
Kitzbühel	2.727.722	5.530.731	6.049.866	5.964.787	6.031.390	12,2%
Kufstein	2.475.954	4.287.482	4.685.651	4.615.616	4.550.433	9,2%
Landeck	2.398.263	7.348.378	8.298.397	8.417.040	8.546.259	17,2%
Lienz	1.222.925	1.951.562	2.160.099	2.146.134	2.148.284	4,3%
Reutte	2.109.531	3.792.127	4.026.451	3.978.062	4.067.549	8,2%
Schwaz	4.282.338	8.807.275	9.757.847	9.699.366	9.771.830	19,7%
Tirol gesamt	**20.578.247**	**43.357.900**	**48.495.791**	**48.768.365**	**49.582.614**	**100%**

1 aktuelles Jahr vorläufige Daten; Vorjahre teilw. revidiert. Saisonen 2019-2021: Rückgang/Ausfall Nächtigungen aufgr. Corona-Pandemie (Betretungsverbote, Reisebeschränkungen, etc); Q: Landesstatistik Tirol

Nächtigungen Tourismusjahr 2025 in % an den Gesamtnächtigungen Tirols

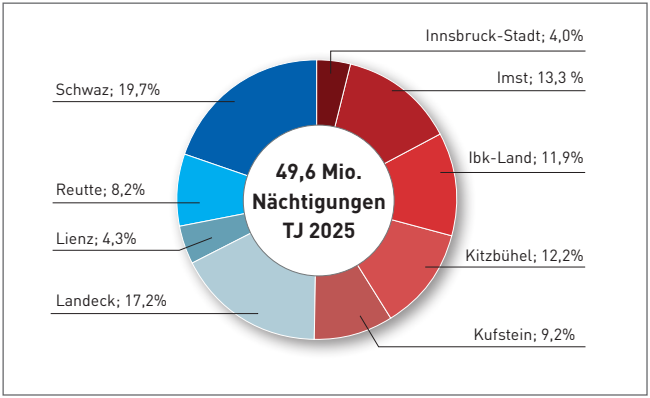

TOURISMUS

Die 10 nächtigungsstärksten Gemeinden im Bezirk im Tourismusjahr 2025

Gemeinde	Nächtigungen 2025	Nächtigungen 2024	Vdg. zum Vorjahr abs.	Vdg. zum Vorjahr Prozent	Nächtig. pro EW	Einw. 1.1.2025
Ischgl	**1.508.778**	1.500.449	8.329	0,6%	929	1.624
Serfaus	**1.208.305**	1.201.221	7.084	0,6%	990	1.220
St. Anton a.A.	**1.119.422**	1.098.789	20.633	1,8%	488	2.296
Fiss	**978.033**	951.306	26.727	2,7%	957	1.022
Nauders	**552.359**	545.657	6.702	1,2%	354	1.559
Kappl	**483.616**	499.545	-15.929	-3,3%	191	2.527
Galtür	**495.258**	493.095	2.163	0,4%	620	799
Ladis	**390.350**	395.517	-5.167	-1,3%	702	556
Kaunertal	**284.285**	270.181	14.104	5,0%	443	642
See	**242.090**	238.512	3.578	1,5%	195	1.242

Q: Landesstatistik Tirol

Nächtigungen nach wichtigsten Herkunftsländern
Anteile an Gesamtnächtigungen des Bezirks - Tourismusjahr 2025

Bezirk	Inländer ges.	Ausländer ges.	wichtigste Herkunftsländer*					
			DE	NL	CH	BE	UK	IT
Ibk-Stadt	22,7%	77,3%	22,1%	3,2%	4,4%	1,0%	4,6%	5,9%
Imst	6,3%	93,7%	53,2%	10,3%	5,2%	4,4%	3,8%	1,1%
Ibk-Land	9,7%	90,3%	50,1%	6,5%	5,7%	1,8%	2,6%	4,3%
Kitzbühel	9,8%	90,2%	56,7%	14,0%	2,0%	1,8%	2,8%	0,8%
Kufstein	10,2%	89,8%	63,0%	9,5%	1,8%	1,8%	2,9%	1,0%
Landeck	4,4%	95,6%	46,7%	16,8%	8,4%	4,8%	3,3%	0,8%
Lienz	23,1%	76,9%	45,8%	4,7%	1,3%	1,3%	0,6%	7,7%
Reutte	3,2%	96,8%	68,8%	11,3%	3,8%	5,8%	0,7%	0,4%
Schwaz	5,8%	94,2%	58,8%	12,3%	3,3%	3,5%	2,5%	0,9%
Tirol	**8,2%**	**91,8%**	**53,9%**	**11,3%**	**4,4%**	**3,3%**	**2,8%**	**1,8%**

*DE: Deutschland; NL: Niederlande; CH: Schweiz; BE: Belgien; UK: Vereinigtes Königreich; IT: Italien;
Anteil an Gesamtnächtigungen Bezirk
Q: Landesstatistik Tirol

3 Daten nach Wirtschafts-kammer-systematik

GEWERBLICHE WIRTSCHAFT

Kammermitgliedschaften Bezirke

Bezirke	Jahresende 2025 aktiv	ruhend	gesamt	Ant. an gesamt	Anteil ruh.
Innsbruck-Stadt	9.581	1.608	**11.189**	17,9%	14,4%
Imst	4.336	532	**4.868**	7,8%	10,9%
Innsbruck-Land	12.032	1.980	**14.012**	22,4%	14,1%
Kitzbühel	6.015	717	**6.732**	10,7%	10,7%
Kufstein	7.803	937	**8.740**	14,0%	10,7%
Landeck	3.460	445	**3.905**	6,2%	11,4%
Lienz	3.041	392	**3.433**	5,5%	11,4%
Reutte	2.698	364	**3.062**	4,9%	11,9%
Schwaz	5.998	704	**6.702**	10,7%	10,5%
Bezirkssumme[1]	**54.965**	**7.679**	**62.644**	**100,0%**	**12,3%**

Kammermitgliedschaften (gesamt) Zeitreihe

Bezirke	2025	2024	2023	2022	2021	2020	2019
Innsbruck-Stadt	**11.189**	11.079	10.968	10.932	10.894	10.642	10.631
Imst	**4.868**	4.803	4.697	4.656	4.518	4.378	4.297
Innsbruck-Land	**14.012**	13.754	13.505	13.132	12.910	12.545	12.298
Kitzbühel	**6.732**	6.601	6.524	6.421	6.357	6.222	6.179
Kufstein	**8.740**	8.522	8.366	8.330	8.233	7.994	7.698
Landeck	**3.905**	3.830	3.661	3.539	3.479	3.447	3.396
Lienz	**3.433**	3.431	3.708	3.740	3.744	3.640	3.523
Reutte	**3.062**	3.019	2.923	2.828	2.787	2.668	2.549
Schwaz	**6.702**	6.577	6.464	6.348	6.258	5.963	5.888
Bezirkssumme[1]	**62.644**	**61.623**	**60.821**	**59.936**	**59.191**	**57.515**	**56.471**

1 allfällige Rundungsdifferenzen nicht ausgeglichen
Q: Mitgliederstatistik WKT

GEWERBLICHE WIRTSCHAFT im Bezirk Landeck

Spartenübersicht - Mitgliedschaften (inkl. ruhend)

Spartenmitgliedschaften[1]	Mitglieder per 31.12. 2025	2024	Verteilung 2025	Veränderung Zahl	Prozent
Gewerbe u. Handwerk	**1.406**	1.389	28,7%	17	1,2%
Industrie	**29**	30	0,6%	-1	-3,3%
Handel	**814**	800	16,6%	14	1,8%
Bank u. Versicherung	**8**	8	0,2%	0	0,0%
Transport und Verkehr	**411**	400	8,4%	11	2,8%
Tourismus u. Freizeitw.	**1.729**	1.703	35,2%	26	1,5%
Information u. Consulting	**510**	479	10,4%	31	6,5%
Gewerbl. Wirtschaft	**4.907**	**4.809**	**100,0%**	**98**	**2,0%**

Spartenmitgliedschaften[1]	2025	davon aktive Mitglieds.		davon ruhende Mitglieds.	
Gewerbe u. Handwerk	1.406	**1.210**	86,1%	196	13,9%
Industrie	29	**25**	86,2%	4	13,8%
Handel	814	**726**	89,2%	88	10,8%
Bank u. Versicherung	8	**8**	100,0%	0	0,0%
Transport und Verkehr	411	**368**	89,5%	43	10,5%
Tourismus u. Freizeitw.	1.729	**1.585**	91,7%	144	8,3%
Information u. Consulting	510	**421**	82,5%	89	17,5%
Gewerbl. Wirtschaft	**4.907**	**4.343**	**88,5%**	**564**	**11,5%**

1) Ein Mitgliedsunternehmen der Wirtschaftskammer (Kammermitglied) kann - je nach Zahl und Art seiner Gewerbeberechtigungen - auch in mehr als einer Fachgruppe bzw. Sparte Mitglied sein (systematische Mehrfachzählung)

Fachgruppenmitgliedschaften (inkl. ruhend)

Fachgruppenmitgliedschaften	Mitglieder per 31.12. 2025	2024	Verteilung 2025	Veränderung Zahl	Prozent
Gewerbe u. Handwerk	**1.598**	1.574	28,9%	24	1,5%
Industrie	**29**	30	0,5%	-1	-3,3%
Handel	**1.032**	1.015	18,7%	17	1,7%
Bank u. Versicherung	**8**	8	0,1%	0	0,0%
Transport und Verkehr	**441**	430	8,0%	11	2,6%
Tourismus u. Freizeitw.	**1.882**	1.855	34,0%	27	1,5%
Information u. Consulting	**540**	507	9,8%	33	6,5%
Gewerbl. Wirtschaft	**5.530**	**5.419**	**100,0%**	**111**	**2,0%**

Q: Mitgliederstatistik WKT

SPARTE GEWERBE UND HANDWERK

Mitgliederstand zum Jahresende (inkl. ruhend)

Jahr	Spartenmitgliedschaften		Fachgruppenmitgliedschaften	
	Anzahl	Index	Anzahl	Index
2015	1.128	100,0	1.248	100,0
2016	1.162	103,0	1.286	103,0
2017	1.192	105,7	1.324	106,1
2018	1.203	106,6	1.332	106,7
2019	1.224	108,5	1.369	109,7
2020	1.258	111,5	1.418	113,6
2021	1.268	112,4	1.444	115,7
2022	1.316	116,7	1.495	119,8
2023	1.339	118,7	1.533	122,8
2024	1.389	123,1	1.574	126,1
2025	**1.406**	**124,6**	**1.598**	**128,0**

SPARTE INDUSTRIE

Mitgliederstand zum Jahresende (inkl. ruhend)

Jahr	Spartenmitgliedschaften		Fachgruppenmitgliedschaften	
	Anzahl	Index	Anzahl	Index
2015	28	100,0	28	100,0
2016	30	107,1	32	114,3
2017	31	110,7	31	110,7
2018	29	103,6	29	103,6
2019	30	107,1	30	107,1
2020	30	107,1	30	107,1
2021	30	107,1	30	107,1
2022	27	96,4	27	96,4
2023	29	103,6	29	103,6
2024	30	107,1	30	107,1
2025	**29**	**103,6**	**29**	**103,6**

Q: Mitgliederstatistik WKT

SPARTE HANDEL

Mitgliederstand zum Jahresende (inkl. ruhend)

Jahr	Spartenmitgliedschaften		Fachgruppenmitgliedschaften	
	Anzahl	Index	Anzahl	Index
2015	795	100,0	1.043	100,0
2016	794	99,9	1.040	99,7
2017	782	98,4	1.017	97,5
2018	762	95,8	989	94,8
2019	784	98,6	1.012	97,0
2020	783	98,5	996	95,5
2021	794	99,9	1.016	97,4
2022	805	101,3	1.028	98,6
2023	788	99,1	1.003	96,2
2024	800	100,6	1.015	97,3
2025	**814**	**102,4**	**1.032**	**98,9**

SPARTE BANK UND VERSICHERUNG

Mitgliederstand zum Jahresende (inkl. ruhend)

Jahr	Spartenmitgliedschaften		Fachgruppenmitgliedschaften	
	Anzahl	Index	Anzahl	Index
2015	12	100,0	12	100,0
2016	12	100,0	12	100,0
2017	12	100,0	12	100,0
2018	12	100,0	12	100,0
2019	12	100,0	12	100,0
2020	11	91,7	11	91,7
2021	11	91,7	11	91,7
2022	9	75,0	9	75,0
2023	9	75,0	9	75,0
2024	8	66,7	8	66,7
2025	**8**	**66,7**	**8**	**66,7**

Q: Mitgliederstatistik WKT

SPARTE TRANSPORT UND VERKEHR

Mitgliederstand zum Jahresende (inkl. ruhend)

Jahr	Spartenmitgliedschaften		Fachgruppenmitgliedschaften	
	Anzahl	Index	Anzahl	Index
2015	396	100,0	432	100,0
2016	397	100,3	432	100,0
2017	400	101,0	437	101,2
2018	411	103,8	445	103,0
2019	415	104,8	448	103,7
2020	413	104,3	444	102,8
2021	413	104,3	445	103,0
2022	397	100,3	428	99,1
2023	400	101,0	431	99,8
2024	400	101,0	430	99,5
2025	**411**	**103,8**	**441**	**102,1**

SPARTE TOURISMUS UND FREIZEITWIRTSCHAFT

Mitgliederstand zum Jahresende (inkl. ruhend)

Jahr	Spartenmitgliedschaften		Fachgruppenmitgliedschaften	
	Anzahl	Index	Anzahl	Index
2015	1.367	100,0	1.507	100,0
2016	1.375	100,6	1.519	100,8
2017	1.391	101,8	1.537	102,0
2018	1.391	101,8	1.541	102,3
2019	1.407	102,9	1.554	103,1
2020	1.417	103,7	1.567	104,0
2021	1.439	105,3	1.590	105,5
2022	1.453	106,3	1.606	106,6
2023	1.567	114,6	1.718	114,0
2024	1.703	124,6	1.855	123,1
2025	**1.729**	**126,5**	**1.882**	**124,9**

Q: Mitgliederstatistik WKT

SPARTE INFORMATION UND CONSULTING

Mitgliederstand zum Jahresende (inkl. ruhend)

Jahr	Spartenmitgliedschaften		Fachgruppenmitgliedschaften	
	Anzahl	Index	Anzahl	Index
2015	364	100,0	389	100,0
2016	380	104,4	406	104,4
2017	396	108,8	421	108,2
2018	407	111,8	434	111,6
2019	410	112,6	439	112,9
2020	440	120,9	471	121,1
2021	454	124,7	484	124,4
2022	454	124,7	486	124,9
2023	470	129,1	500	128,5
2024	479	131,6	507	130,3
2025	**510**	**140,1**	**540**	**138,8**

SPARTENÜBERSICHT

Aktive Spartenmitgliedschaften bezirksweise Ende 2025

Bezirk / Sparte	Gewerbe und Handwerk	Industrie	Handel	Bank und Versicherung	Transprt und Verkehr	Tourismus u. Freizeitw.	Information & Consulting	Gewerbl. Wirtschaft
Innsbruck-Stadt	3.828	45	2.404	30	740	1.334	2.737	**11.118**
Imst	2.023	44	1.114	15	356	1.121	665	**5.338**
Innsbruck-Land	5.959	115	3.231	19	815	1.707	2.569	**14.415**
Kitzbühel	2.719	45	1.661	15	362	1.291	1.180	**7.273**
Kufstein	3.758	95	2.395	16	579	1.242	1.415	**9.500**
Landeck	1.210	25	726	8	368	1.585	421	**4.343**
Lienz	1.512	45	834	10	238	679	487	**3.805**
Reutte	1.303	31	545	10	195	756	332	**3.172**
Schwaz	2.671	49	1.691	14	513	1.507	1.015	**7.460**
Bezirkssumme[1]	**24.983**	**495**	**14.601**	**137**	**4.166**	**11.222**	**10.821**	**66.425**

1 allfällige Rundungsdifferenzen nicht ausgeglichen
Q: Mitgliederstatistik WKT

GEWERBLICHE WIRTSCHAFT IM BEZIRK LANDECK

Spartenübersicht - Dienstgeberbetriebe und unselbständig Beschäftigte

Bezirk Landeck Sparten	Dienstgeberbetriebe 2025	Dienstgeberbetriebe 2024	Beschäftigte 2025	Beschäftigte 2024	Struktur d. Besch. 2025
Gewerbe u. Handwerk	**380**	387	**4.040**	4.119	23,9%
Industrie	**20**	19	**525**	409	3,1%
Handel	**201**	215	**2.416**	2.503	14,3%
Bank u. Versicherung	**14**	15	**341**	333	2,0%
Transport und Verkehr	**74**	78	**2.356**	2.223	14,0%
Tourismus u. Freizeitw.	**914**	888	**6.691**	6.536	39,6%
Information u. Consulting	**91**	83	**445**	429	2,6%
Gewerbl. Wirtschaft*	**1.704**	1.696	**16.885**	16.628	**100,0%**

Beschäftigtenstruktur Bezirke (2025)

Bezirk / Sparte	Gewerbe u. Handwerk	Industrie	Handel	Bank und Versicherung	Transport u. Verkehr	Tourismus u. Freizeitw.	Information & Consulting	gesamt*
Innsbruck-Stadt	26,8%	4,6%	21,1%	5,9%	8,6%	19,0%	13,6%	**100,0%**
Imst	29,0%	4,9%	19,6%	2,4%	9,8%	29,6%	4,3%	**100,0%**
Innsbruck-Land	26,5%	20,0%	21,4%	2,1%	7,3%	16,6%	5,8%	**100,0%**
Kitzbühel	25,4%	9,9%	16,8%	3,0%	7,7%	32,1%	4,5%	**100,0%**
Kufstein	25,4%	24,3%	17,7%	2,0%	11,2%	14,7%	4,5%	**100,0%**
Landeck	23,9%	3,1%	14,3%	2,0%	14,0%	39,6%	2,6%	**100,0%**
Lienz	28,1%	25,0%	16,0%	2,9%	5,2%	18,4%	4,2%	**100,0%**
Reutte	14,0%	24,7%	12,7%	2,4%	8,9%	32,1%	5,1%	**100,0%**
Schwaz	25,8%	16,2%	14,6%	2,1%	8,9%	28,3%	3,9%	**100,0%**

* Im Gesamtbetrag sind Daten von 0,4% ohne Zuordnung enthalten.
Q: Beschäftigtenstatistik WKT; Stand Juli 2025

UNTERNEHMENSNEUGRÜNDUNGEN

Entwicklung der Unternehmensneugründungen

Jahr	Bezirk Landeck	Gründungs-intensität[1]	Tirol gesamt	Anteil an Tirol %
2006	96	2,1	2.136	4,5
2007	116	2,6	2.432	4,8
2008	93	2,1	2.573	3,6
2009	115	2,6	2.337	4,9
2010	92	2,1	2.548	3,6
2011	127	2,9	2.462	5,2
2012	114	2,6	2.363	4,8
2013	111	2,5	2.442	4,5
2014	111	2,5	2.413	4,6
2015	125	2,8	2.661	4,7
2016	133	3,0	2.766	4,8
2017	155	3,5	2.897	5,4
2018	137	3,1	2.816	4,9
2019	137	3,1	2.880	4,8
2020	131	3,0	2.947	4,4
2021	146	3,3	3.336	4,4
2022	158	3,6	3.162	5,0
2023	228	5,1	3.339	6,8
2024	231	5,1	3.178	7,3
2025	180	4,0	3.439	5,2

1) je 1.000 Einwohner Q: WKÖ

Neugründungen nach Bezirken

Bezirk	Jahr 2025	Jahr 2024	Veränd. Vorj. absolut	Veränd. Vorj. Prozent	Vertlg. 2025
Innsbruck-Stadt	**595**	579	16	2,8%	17,3%
Imst	**271**	231	40	17,3%	7,9%
Innsbruck-Land	**818**	722	96	13,3%	23,8%
Kitzbühel	**340**	320	20	6,3%	9,9%
Kufstein	**506**	467	39	8,4%	14,7%
Landeck	**180**	231	-51	-22,1%	5,2%
Lienz	**200**	147	53	36,1%	5,8%
Reutte	**186**	159	27	17,0%	5,4%
Schwaz	**343**	322	21	6,5%	10,0%
Bezirkssumme	**3.439**	**3.178**	**261**	**8,2%**	**100,0%**

Q: WKÖ

UNTERNEHMENSNEUGRÜNDUNGEN

Neugründungen nach Bezirken und Sparten[1] 2025

Bezirk	Gewerbe u. Handwerk	Industrie	Handel	Transport u. Verkehr	Tourismus u. Freizeitw.	Inform. & Consulting
Innsbruck-Stadt	222	0	113	46	45	169
Imst	116	0	73	8	33	41
Innsbruck-Land	320	2	202	29	120	145
Kitzbühel	132	1	97	6	29	75
Kufstein	236	2	113	23	39	93
Landeck	74	0	30	6	48	22
Lienz	86	0	54	2	29	29
Reutte	105	0	34	5	22	20
Schwaz	135	0	81	20	38	69

1 Sparte Bank und Versicherung: keine Gründungen

Q: WKÖ

Anteil der Neugründungen in % an Tirol gesamt

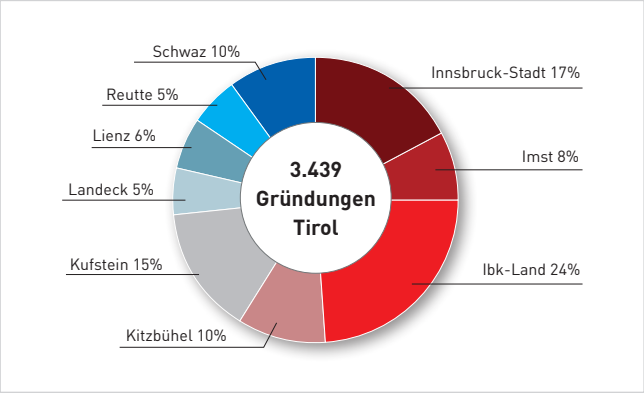

LEHRLINGSDATEN

Entwicklung der Lehrlingszahlen

Jahr	Bezirk Landeck		Tirol		Anteil an Tirol
	Zahl	Index*	Zahl	Index*	
2010	904	100,0	13.359	100,0	6,8%
2011	962	106,4	12.937	96,8	7,4%
2012	904	100,0	12.525	93,8	7,2%
2013	863	95,5	12.084	90,5	7,1%
2014	798	88,3	11.490	86,0	6,9%
2015	773	85,5	10.947	81,9	7,1%
2016	715	79,1	10.708	80,2	6,7%
2017	746	82,5	10.725	80,3	7,0%
2018	751	83,1	10.871	81,4	6,9%
2019	753	83,3	10.874	81,4	6,9%
2020	715	79,1	10.666	79,8	6,7%
2021	677	74,9	10.569	79,1	6,4%
2022	674	74,6	10.408	77,9	6,5%
2023	665	73,6	10.258	76,8	6,5%
2024	670	74,1	10.125	75,8	6,6%
2025	631	69,8	9.700	72,6	6,5%

*Index 2010=100

Lehrlinge und Lehrbetriebe im Bezirk Landeck nach Sparten 2025

Sparte, Bereich	Lehrbetriebe		Lehrlinge		Lehrlinge pro Betrieb
	Zahl	Prozent	Zahl	Prozent	
Gewerbe und Handwerk	119	53,4%	365	57,8%	3,1
Industrie	4	1,8%	19	3,0%	4,8
Handel	32	14,3%	82	13,0%	2,6
Bank und Versicherung	3	1,3%	10	1,6%	3,3
Transport und Verkehr	6	2,7%	23	3,6%	3,8
Tourismus und Freizeitw.	46	20,6%	96	15,2%	2,1
Information und Consulting	4	1,8%	6	1,0%	1,5
Gewerbliche Wirtschaft	**214**	**96,0%**	**601**	**95,2%**	**2,8**
Nichtkammerbetriebe	16	7,2%	23	3,6%	1,4
Selbst. Ausbildungseinr.	G	G	7	1,1%	x
Insgesamt [1)]	**223**	**100,0%**	**631**	**100,0%**	**2,8**

1) Die Gesamtzahl der Lehrbetriebe ist um Mehrfachzugehörigkeiten bereinigt.
G = Geheim aufgrund Datenschutz

Q: Lehrlingsstatistik WKT

LEHRLINGSDATEN

Lehrlinge Zeitreihe Bezirk Landeck

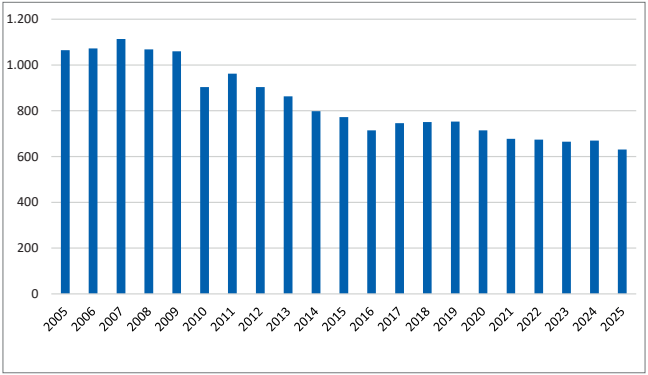

Lehrlinge und Lehrbetriebe - Übersicht Bezirke 2025

Bezirk	Lehrbetriebe absolut	Lehrbetriebe Proz.	Lehrlinge absolut	Lehrlinge Proz.	Lehrlinge pro Betrieb
Innsbruck-Stadt	419	14,5%	1.673	17,2%	4,0
Imst	280	9,7%	745	7,7%	2,7
Innsbruck-Land	559	19,3%	1.653	17,0%	3,0
Kitzbühel	326	11,3%	811	8,4%	2,5
Kufstein	528	18,2%	1.552	16,0%	2,9
Landeck	223	7,7%	631	6,5%	2,8
Lienz	267	9,2%	751	7,7%	2,8
Reutte	145	5,0%	534	5,5%	3,7
Schwaz	458	15,8%	1.350	13,9%	2,9
TIROL Gesamt[1]	**2.896**	**100,0%**	**9.700**	**100,0%**	**3,3**

1) Die Gesamtzahl der Lehrbetriebe ist um Mehrfachzugehörigkeiten bereinigt.
Q: Lehrlingsstatistik WK Tirol

BETRIEBSGRÖSSENSTRUKTUR 2025

Größenstruktur der Betriebe in der gewerblichen Wirtschaft

	Bezirk Landeck Größenstruktur	Betriebe			unselbst.Beschäftigte		
		Zahl	in %	% kum.	Zahl	in %	kum.
EPU	0 Beschäftigte	1.727	50,3%	50,3%			
KS	1 -4 Beschäftigte	1.036	30,2%	80,5%	1.914	11,3%	11,3%
KS	5 - 9 Beschäftigte	294	8,6%	89,1%	1.962	11,6%	23,0%
KB	10 - 19 Beschäftigte	191	5,6%	94,7%	2.576	15,3%	38,2%
KB	20 - 49 Beschäftigte	127	3,7%	98,4%	3.795	22,5%	60,7%
MB	50 - 99 Beschäftigte	39	1,1%	99,5%	2.668	15,8%	76,5%
MB	100 - 249 Beschäft.	11	0,3%	99,8%	1.713	10,1%	86,6%
GB	250 u. mehr Besch.	6	0,2%	100,0%	2.257	13,4%	100,0%
Gewerbl. Wirtschaft		**3.431**	**100,0%**		**16.885**	**100,0%**	

Größenstruktur Bezirk Landeck

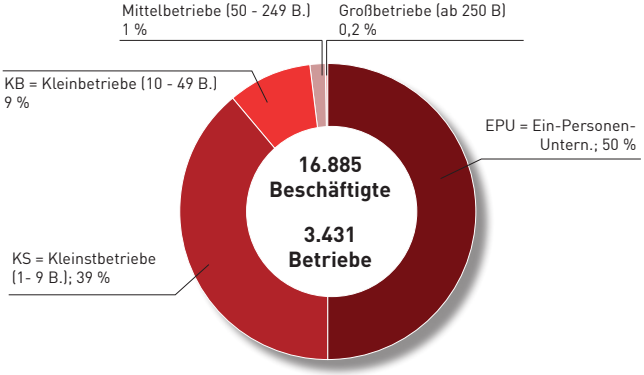

Q: Beschäftigtenstatistik WKT; Stand Juli 2025

4 Gemeindedaten

GEMEINDEDATEN BEZIRK LANDECK

Gemeinden	Fläche in km2	Dauer-siedl. raum km2	Wohn-bevölk. 1.1.2026	Erwerbs-tätigen-quote 15-64-J	Anteil Aus-pendler[1]	Arbeits-stätten abs.
Faggen	3,6	1,2	395	75,3	88,9	19
Fendels	13,5	1,7	297	67,5	87,6	17
Fiss	37,7	3,2	1.022	70,1	31,5	253
Fließ	47,6	11,5	3.127	76,7	78,3	215
Flirsch	31,1	2,2	1.001	72,0	79,1	65
Galtür	121,2	1,7	799	63,8	40,8	136
Grins	21,1	3,9	1.391	77,5	84,4	71
Ischgl	103,3	5,3	1.624	66,8	22,0	428
Kappl	97,5	8,4	2.527	71,5	64,5	231
Kaunerberg	23,5	3,4	468	76,1	79,7	38
Kaunertal	193,5	3,9	642	78,2	53,4	85
Kauns	8,2	2,1	548	79,1	85,6	37
Ladis	7,1	2,5	556	65,6	55,8	99
Landeck	15,9	4,9	7.766	70,8	64,1	702
Nauders	90,3	7,2	1.559	67,0	45,0	210
Pettneu am Arlberg	56,8	4,0	1.455	69,1	72,1	151
Pfunds	140,5	7,3	2.610	73,5	64,6	222
Pians	2,9	1,7	794	75,7	76,0	53
Prutz	9,7	3,3	1.882	73,1	69,6	172
Ried im Oberinntal	27,5	3,0	1.365	68,6	61,2	154
Schönwies	31,3	4,2	1.771	76,1	84,1	95
See	58,1	2,9	1.242	72,4	71,5	94
Serfaus	59,7	4,9	1.220	68,6	33,0	298
Spiss	24,6	0,1	97	78,7	86,9	8
St. Anton am Arlberg	165,8	4,8	2.296	61,1	33,2	492
Stanz bei Landeck	7,3	1,4	588	76,7	86,5	44
Strengen	23,2	3,6	1.198	71,7	89,3	32
Tobadill	16,5	2,1	496	76,8	86,8	29
Tösens	31,1	2,2	760	73,3	83,7	50
Zams	125,0	7,8	3.653	76,2	63,1	298
Bezirk Landeck	**1.595,1**	**116,1**	**45.149**	**71,8**	**64,2**	**4.798**

1) Anteil der Auspendler:innen an den aktiv Erwerbstätigen am Wohnort
Q: STATISTIK AUSTRIA, Abgestimmte Erwerbsstatistik 2024, mit Stichtag 31.10.2024. Gebietsstand 2024

GEMEINDEDATEN TOURISMUS

Gemeinden	Nächtig. Winter 2024/25	Nächtig. Sommer 2025	Nächtig. Winter 2025/26	Gäste-betten Winter 2024/25	Gäste-betten Sommer 2025
Faggen	2.253	1.558	2.205	47	47
Fendels	41.918	38.095	43.557	465	443
Fiss	620.340	357.693	634.405	5.664	5.467
Fließ	32.674	32.000	36.811	641	638
Flirsch	54.721	25.488	64.294	823	907
Galtür	367.691	127.567	365.250	4.036	4.033
Grins	3.778	3.100	4.140	96	151
Ischgl	1.362.032	146.746	1.396.444	11.881	11.718
Kappl	396.979	86.637	403.749	5.102	5.006
Kaunerberg	7.123	10.501	7.790	170	266
Kaunertal	159.072	125.213	158.224	1.549	1.668
Kauns	10.921	7.827	10.662	155	161
Ladis	242.784	147.566	246.476	2.656	2.604
Landeck	41.127	54.986	40.517	680	658
Nauders	318.169	234.190	319.001	3.930	3.732
Pettneu am Arlberg	151.826	71.159	163.223	1.826	1.869
Pfunds	111.888	102.788	116.728	1.231	1.236
Pians	5.507	2.435	6.659	132	108
Prutz	38.308	60.910	40.537	423	427
Ried im Oberinntal	96.584	121.598	108.943	1.169	1.145
St. Anton am Arlberg	922.662	196.760	954.728	11.233	7.742
Schönwies	2.318	2.322	2.434	57	57
See	155.051	87.039	153.126	1.868	1.837
Serfaus	758.417	449.888	770.638	7.477	7.282
Spiss	14.222	4.409	15.413	227	227
Stanz bei Landeck	1.546	1.167	1.763	24	24
Strengen	6.572	4.368	6.783	110	108
Tobadill	10.200	5.352	11.144	202	204
Tösens	11.397	6.284	10.751	190	178
Zams	26.534	55.999	28.350	555	766
Gesamt	**5.974.614**	**2.571.645**	**6.124.745**	**64.619**	**60.709**

Quelle: Landesstatistik Tirol

WIRTSCHAFTSKAMMER TIROL
Bezirksstelle Landeck

KONTAKT

Bezirksstelle Landeck
Wirtschaftskammer Tirol
Schentensteig 1a | 6500 Landeck
T 0590905-3410 | F 0590905-3440
E landeck@wktirol.at
W wko.at/tirol/landeck

(c) DieFotografen

Bezirksobmann
Mst. Michael GITTERLE, MBA

Urgen 80
6500 Landeck
T 05449 5265 o. 0650 5265102
E michael@gitterle.tirol

(c) Gerhard Berger

Bezirksstellenleiter
Mag. Otmar LADNER

Schentensteig 1a
6500 Landeck
T 0590905-3416
E otmar.ladner@wktirol.at

MITGLIEDER BEZIRKSSTELLENAUSSCHUSS
(in alphabetischer Reihenfolge)

- **Birgit Bouvier**
  Hotel Jägerhof - Erwin Bouvier GmbH | Hauptstraße 52 | 6511 Zams
- **Mst. Bernhard Falch**
  ZUG - Unternehmensberatung | Nassereinerstraße 67 | 6580 St. Anton
- **Anna Kurz, MA**
  Kurz GmbH | Silvrettaplatz 4 | 6561 Ischgl
- **Mst. Markus Paradisch**
  Markus Paradisch KG | Malserstraße 41 | 6500 Landeck
- **Wilhelm Siegele**
  Paznauntaler Verkehrsunternehmen GmbH | Labebene Nr. 280 | 6555 See
- **Gabriel Winkler, M.Sc.**
  Juwelier Winkler GmbH | Maisengasse 6 | 6500 Landeck

Kooptierungen:

- **Mst. Petra Erhart-Ruffer, MSc**
  Unternehmensberatung und Mentoring | Madatschen 9 | 6534 Serfaus
- **Roger Klimek, MBA**
  Raiffeisenbank Oberland-Reutte eGen | Hauptstraße 55 | 6511 Zams
- **Carolin Muigg**
  Stick-Fine & Design | Gewerbepark Ulmich 693 | 6555 Kappl
- **Patrick Schwarz**
  Catering Schwarz KG | Graf 151 | 6500 Grins
- **Christoph Traxl**
  Hotel Traube GmbH | Schnann 34 | 6574 Pettneu
- **Mag. Markus Zangerl**
  haar.mike friseursalon | Au 156 | 6553 See

Kontakt jeweils über die Bezirksstelle Landeck
W wko.at/funktionaere/15404 oder QR-Code scannen

Stand: August 2026

IMPRESSUM

Medieninhaber (Verleger) und Herausgeber:
Abteilung Wirtschaftspolitik, Innovation und Nachhaltigkeit
Wirtschaftskammer Tirol
Wilhelm-Greil-Straße 7 | 6020 Innsbruck
T +43 5 90 905 1228 E wirtschaftspolitik@wktirol.at | W WKO.at/tirol

Ausarbeitung: Anita Deutschmann
Verlag und Herstellungsort: 6020 Innsbruck, ZLU: 13508 I 47U
Fotos: Adobe Stock | WKT; Foto Titelseite: creativstudio.info
Fotos S.42: Die Fotografen Charly Lair | Gerhard Berger
Druck: Greenprint Osttirol e.U.
Ausgabe: August 2026
Irrtümer, Satz- und Druckfehler vorbehalten.

Gender-Hinweis: Wir legen großen Wert auf Diversität und Gleichbehandlung. Im Sinne einer besseren Lesbarkeit wurde auf die Nennung beider Geschlechter verzichtet.

Alle Rechte vorbehalten, eine auch nur auszugsweise Wiedergabe ist mit genauer Quellenangabe gestattet!

WKO
WIRTSCHAFTSKAMMER TIROL