Der Schottenring

Neugestaltung des Fuß- und Radverkehrs in den Nebenfahrbahnen und Alleen

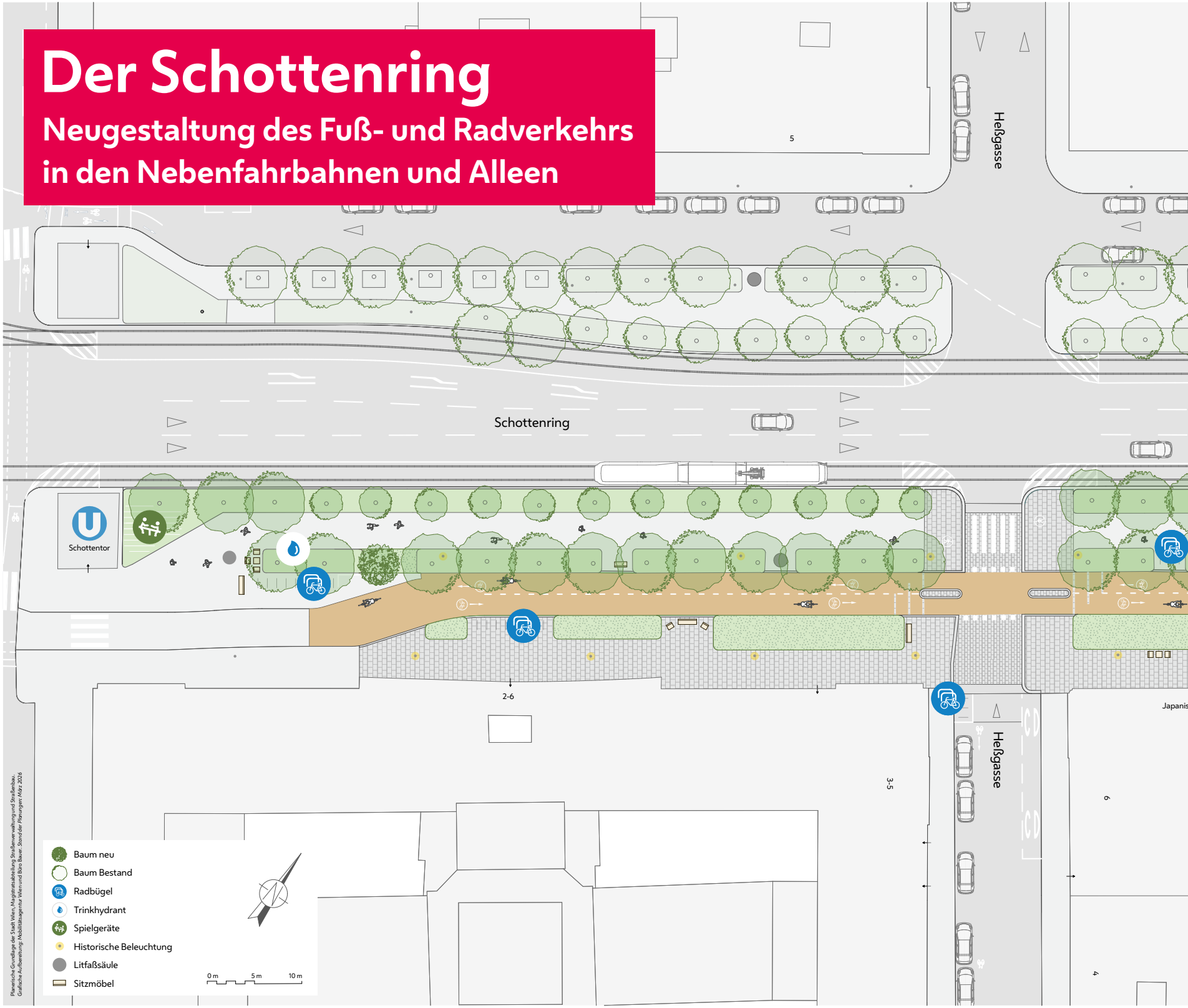
5
Heßgasse
Schottenring
Schottentor
2-6
3-5
Heßgasse
6
4
Japanis
● Baum neu
○ Baum Bestand
Radbügel
Trinkhydrant
Spielgeräte
Historische Beleuchtung
● Litfaßsäule
▭ Sitzmöbel
0 m
5 m
10 m

Planerische Grundlage der Stadt Wien, Magistratsabteilung Straßenverwaltung und Straßenbau.
Grafische Aufbereitung: Mobilitätsagentur Wien und Büro Bauer. *Stand der Planungen: März 2026*

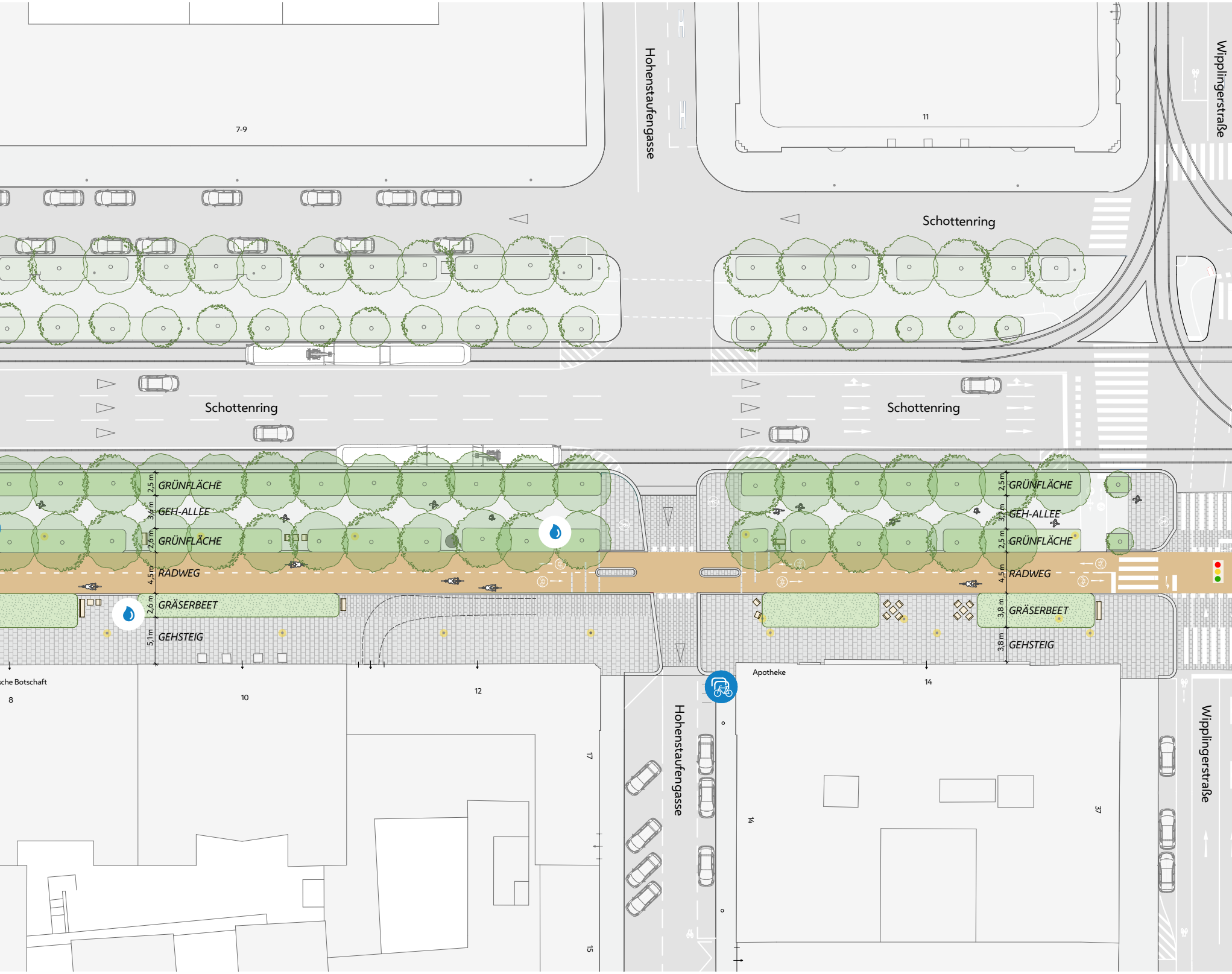
7-9
Hohenstaufengasse
11
Wipplingerstraße
Schottenring
Schottenring
Schottenring
2,5 m
GRÜNFLÄCHE
3,6 m
GEH-ALLEE
2,6 m
GRÜNFLÄCHE
4,5 m
RADWEG
2,6 m
GRÄSERBEET
5,1 m
GEHSTEIG
2,5 m
GRÜNFLÄCHE
3,7 m
GEH-ALLEE
2,5 m
GRÜNFLÄCHE
4,5 m
RADWEG
3,8 m
GRÄSERBEET
3,8 m
GEHSTEIG
che Botschaft
8
10
12
17
15
Hohenstaufengasse
Apotheke
14
14
37
Wipplingerstraße

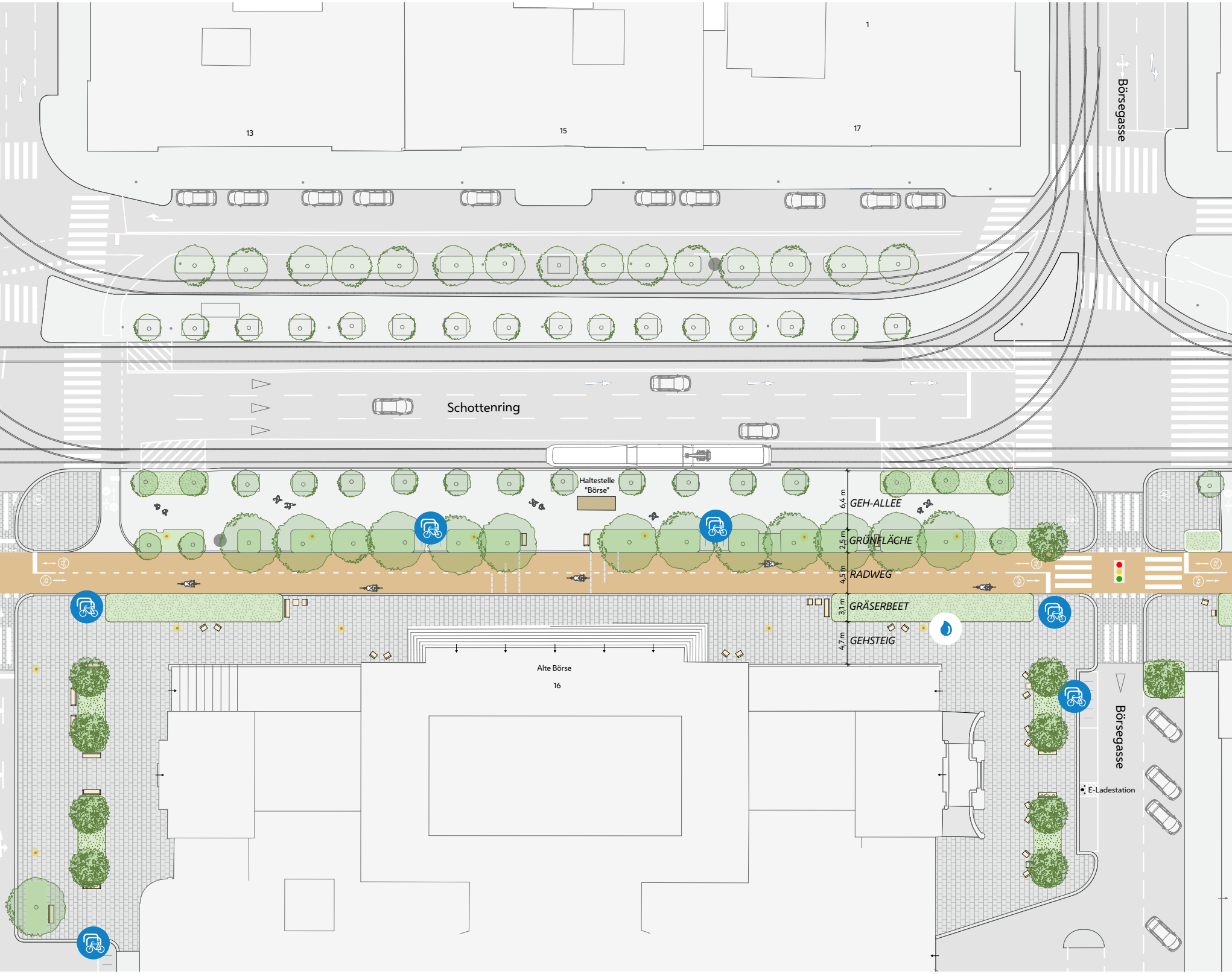
1
13
15
17
Börsegasse
Schottenring
Haltestelle "Börse"
6,4 m
GEH-ALLEE
2,5 m
GRÜNFLÄCHE
4,5 m
RADWEG
3,1 m
GRÄSERBEET
4,7 m
GEHSTEIG
Alte Börse
16
Börsegasse
E-Ladestation

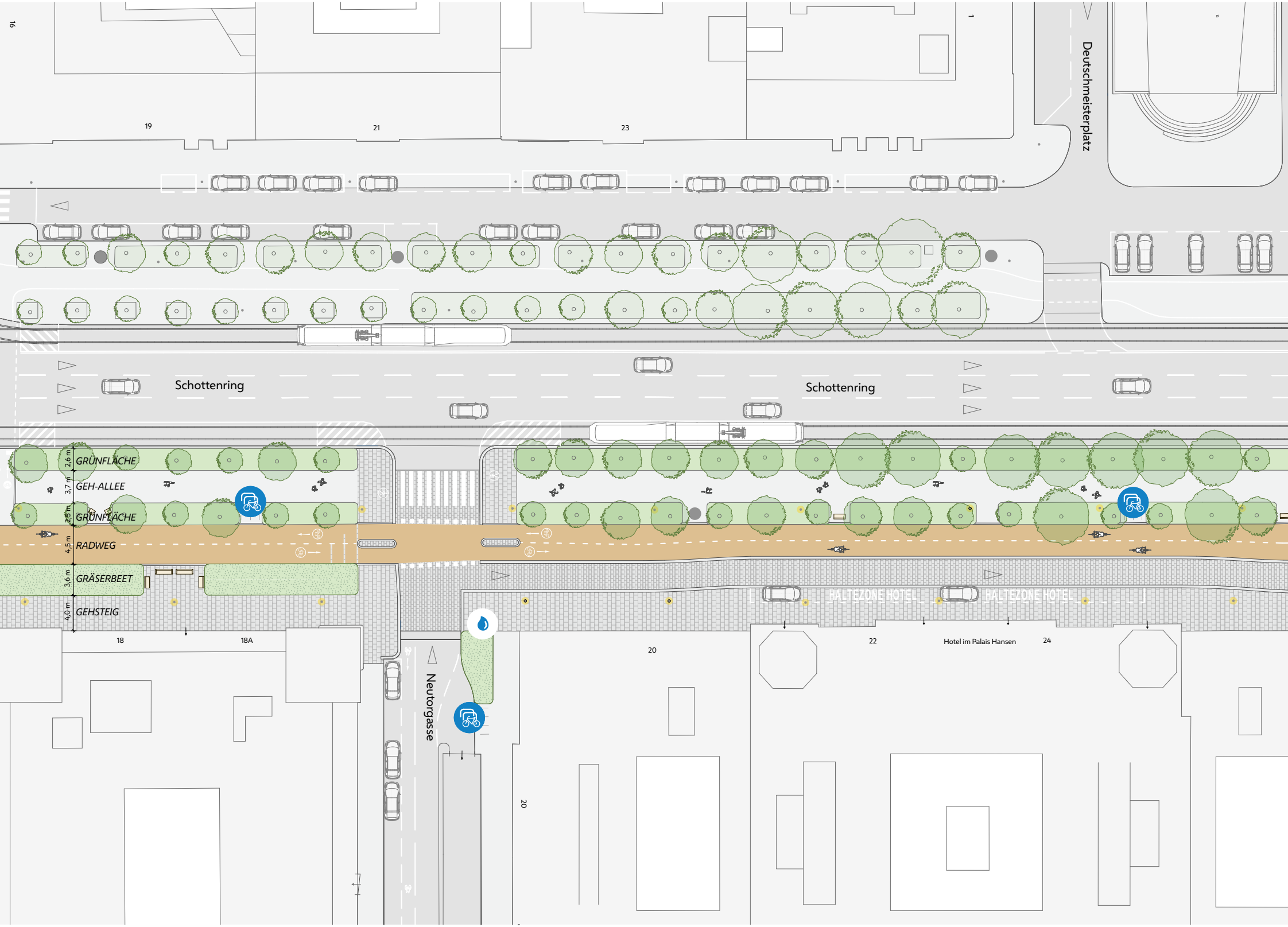
16
19
21
23
1
Deutschmeisterplatz
Schottenring
Schottenring
2,6 m
GRÜNFLÄCHE
3,7 m
GEH-ALLEE
2,5 m
GRÜNFLÄCHE
4,5 m
RADWEG
3,6 m
GRÄSERBEET
4,0 m
GEHSTEIG
HALTEZONE HOTEL
HALTEZONE HOTEL
18
18A
Neutorgasse
20
22
Hotel im Palais Hansen
24
20

mobilitäts
agentur
wien

Für die
Stadt Wien

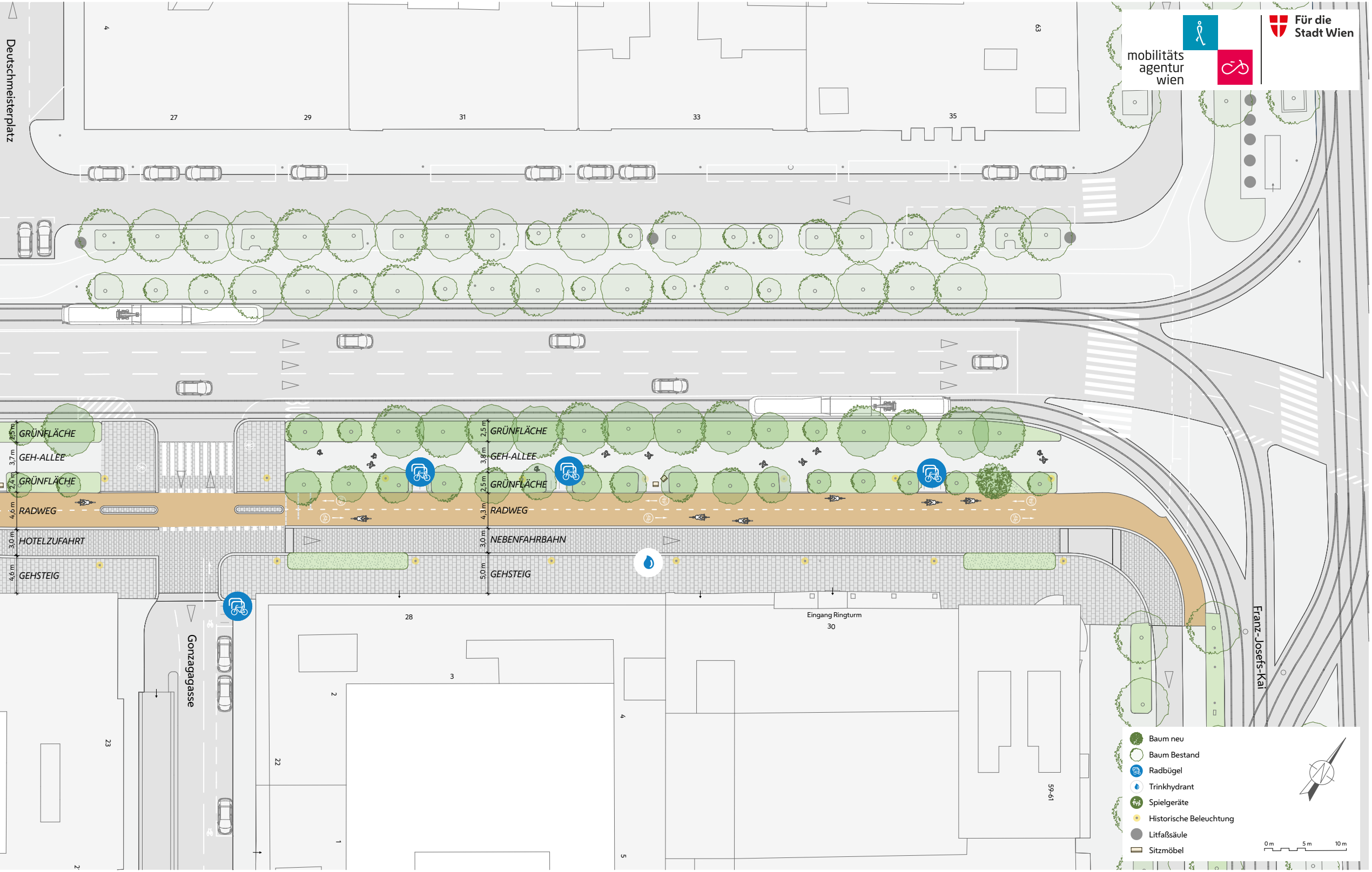
Deutschmeisterplatz
4
27
29
31
33
35
63
GRÜNFLÄCHE
GEH-ALLEE
GRÜNFLÄCHE
RADWEG
HOTELZUFAHRT
GEHSTEIG
2,5 m
3,7 m
2,4 m
4,6 m
3,0 m
4,6 m
GRÜNFLÄCHE
GEH-ALLEE
GRÜNFLÄCHE
RADWEG
NEBENFAHRBAHN
GEHSTEIG
2,5 m
3,8 m
2,5 m
4,3 m
3,0 m
5,0 m
Gonzagagasse
28
Eingang Ringturm
30
3
2
4
23
22
1
5
59-61
Franz-Josefs-Kai
Baum neu
Baum Bestand
Radbügel
Trinkhydrant
Spielgeräte
Historische Beleuchtung
Litfaßsäule
Sitzmöbel
0 m
5 m
10 m