

REPORT BETRIEBLICHES MOBILITÄTSMANAGEMENT

WAS IST DER REPORT?

Dieser Report soll Sie beim Einsatz von Betrieblichen Mobilitätsmanagement (BMM) an Ihrem Unternehmensstandort unterstützen. Im Report finden Sie erste Anhaltspunkte, Informationen und Grundlagen zur Umsetzung von Mobilitätsmaßnahmen, sodass Sie anschließend aktiv werden können.

Im Fokus steht eine nachhaltige, also sozial- wie klima- und umweltverträgliche und gleichzeitig effiziente, schnelle und einfache Mobilität. Klimafreundliche Verkehrsmittel, wie Öffis, (E-)Bike, Scooter, Fußverkehr, auch E-Fahrzeuge, sollen aktiv gefördert werden, um die Abhängigkeit von fossilen Fahrzeugen zu verringern.

Gezielte Mobilitätsmaßnahmen können Umweltbelastungen, Kosten und Fachkräftemangel reduzieren, während sie eine nachhaltige und effiziente Mobilität fördern. Unternehmen profitieren durch attraktivere Arbeitsplätze, gesündere Mitarbeitende und Kosteneinsparungen, während klimafreundliche Verkehrsmittel die Abhängigkeit von fossilen Fahrzeugen verringern. Betriebliches Mobilitätsmanagement bringt somit Vorteile für Unternehmen, Mitarbeitende und die Umwelt.

Mehr Informationen zum betrieblichen Mobilitätsmanagement finden Sie [hier](#).

WAS IST ECOGIS?

Der Report wird Ihnen über ecoGIS zur Verfügung gestellt.

ecoGIS ist die digitale Wirtschaftslandkarte der Wirtschaftskammer Wien. Darin gesammelt sind Daten und Informationen aus verschiedenen Quellen, wie der Wirtschaftskammer und der Stadt Wien. In ecoGIS können Sie Daten suchen, filtern, analysieren und miteinander verschneiden. Dadurch erhalten Sie punktgenaue Standortinformationen zu Ihren Fragen.

Mehr Informationen zu ecoGIS finden Sie [hier](#).

INHALTE DES ECOGIS-REPORTS FÜR BETRIEBLICHES MOBILITÄTSMANAGEMENT

- Verkehrliche Gesamtsituation an und um Ihren Unternehmensstandort
- Erreichbarkeitsanalyse (Öffentliche Verkehrsmittel und Radverkehr) zu Ihrem Unternehmensstandort – mit individuell wählbaren Tageszeiten und Wochentagen
- Weiterführende Informationen, Leitfäden und Hinweise zu Beratungsangeboten

LOGIN ECOGIS

Loggen Sie sich hier mit den Zugangsdaten Ihres WKO-Benutzerkonto ein.

[ecoGIS-Login](#)

Weitere Informationen zum Login (Anmeldung und Registrierung) finden Sie hier:

[WKO-Benutzerkonto](#)

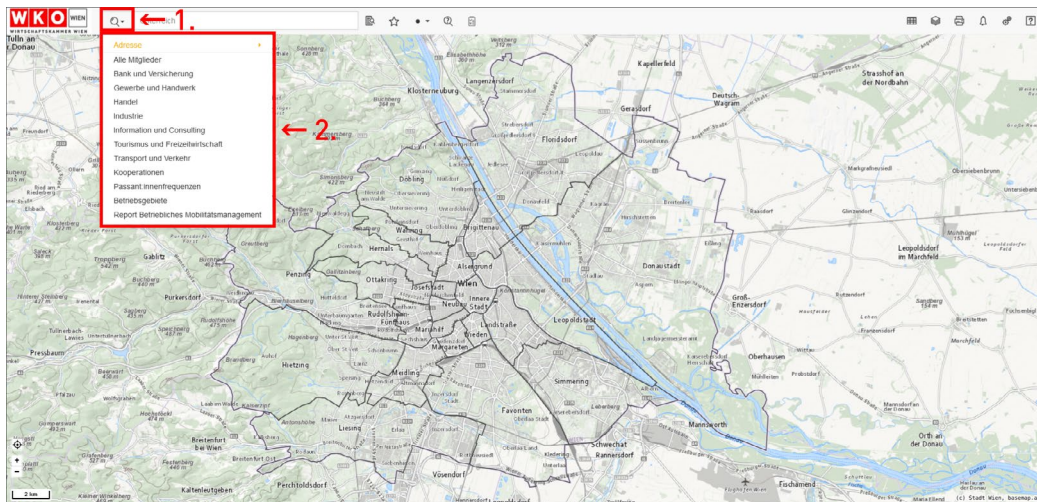
Wirtschaftskammer Wien
Standort und Infrastrukturpolitik
Mag. Isabel Heiß, M.A.
Straße der Wiener Wirtschaft 1 | 1020 Wien
T 01/514 50-1405
E Isabel.Heiss@wkw.at | WKO.at/wien

Folgen Sie uns auf:       /WKOWien

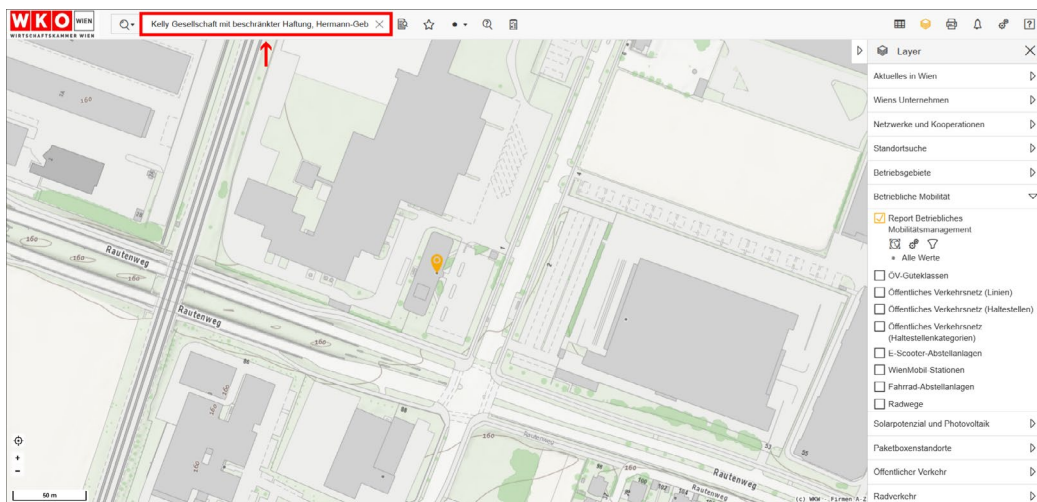
IN VIER SCHRITTEN ZUM REPORT

Nach einem erfolgreichen Login gelangen Sie zur Oberfläche von ecoGIS.

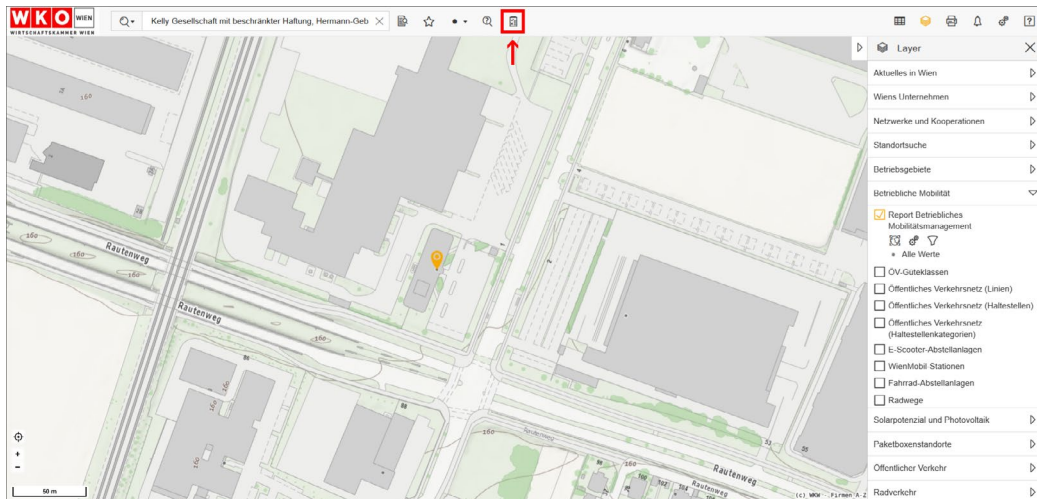
1. Klicken Sie auf das Lupen-Symbol und wählen Sie im erscheinenden Fenster den Eintrag „Report Betriebliches Mobilitätsmanagement“ durch einen Klick aus.



2. Geben Sie den Firmennamen oder die Firmenadresse in die Suchleiste ein, um Ihren Unternehmensstandort zu finden. Wählen Sie anschließend den passenden Eintrag aus den Vorschlägen aus.



3. Klicken Sie auf das Report-Symbol, um das Fenster zur Erstellung des Reports zu öffnen.



4. Wählen Sie im Report-Fenster einen Wochentag sowie eine Tageszeit für die Erreichbarkeitsanalyse aus. Klicken Sie anschließend auf „Bericht erstellen“, um den Vorgang abzuschließen. Der fertige Report wird Ihnen per E-Mail zugesandt.

Hinweis: Die Erstellung des Reports kann einige Sekunden in Anspruch nehmen.

