Der Schottenring

Neugestaltung des Fuß- und Radverkehrs in den Nebenfahrbahnen und Alleen

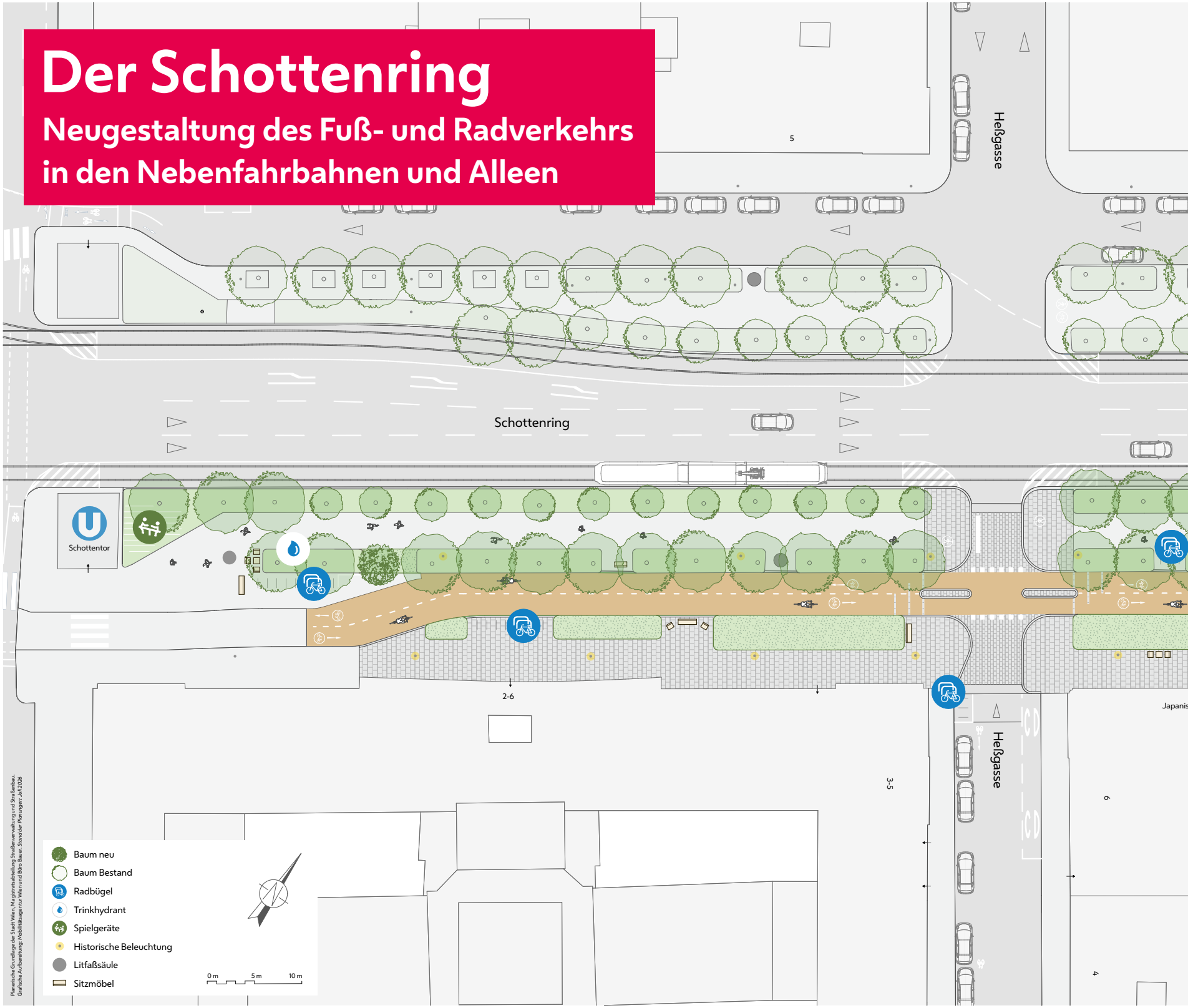
5
Heßgasse
Schottenring
U
Schottentor
2-6
3-5
Heßgasse
6
4
Japanis
0 m
5 m
10 m

- 🟩 Baum neu
- ○ Baum Bestand
- ● Radbügel
- ● Trinkhydrant
- ● Spielgeräte
- ● Historische Beleuchtung
- ● Litfaßsäule
- ▭ Sitzmöbel

Planerische Grundlage der Stadt Wien, Magistratsabteilung Straßenverwaltung und Straßenbau.
Grafische Aufbereitung: Mobilitätsagentur Wien und Büro Bauer. *Stand der Planungen: Juli 2026*

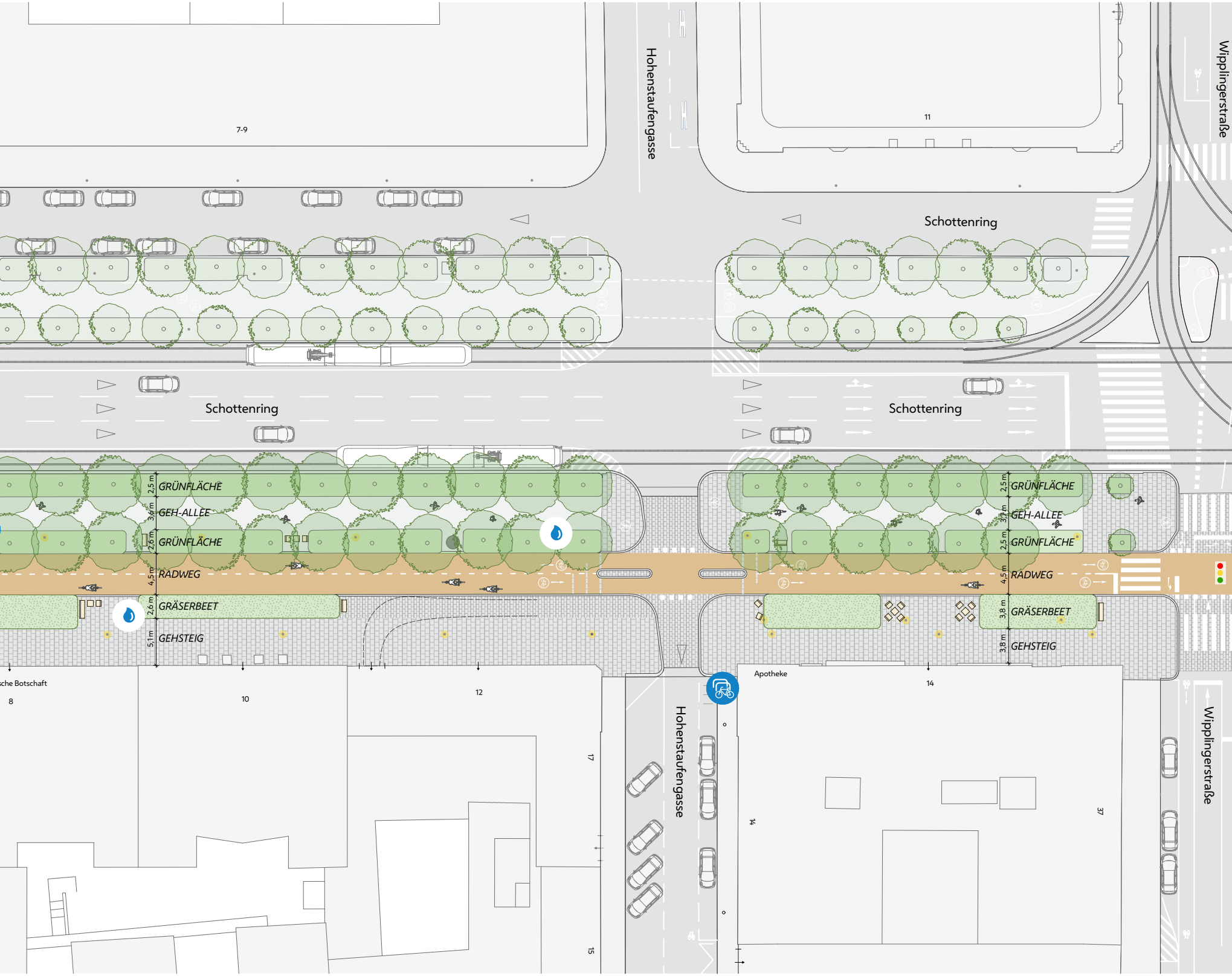
7-9
Hohenstaufengasse
11
Wipplingerstraße
Schottenring
Schottenring
Schottenring
2,5 m
GRÜNFLÄCHE
3,6 m
GEH-ALLEE
2,6 m
GRÜNFLÄCHE
4,5 m
RADWEG
2,6 m
GRÄSERBEET
5,1 m
GEHSTEIG
2,5 m
GRÜNFLÄCHE
3,7 m
GEH-ALLEE
2,5 m
GRÜNFLÄCHE
4,5 m
RADWEG
3,8 m
GRÄSERBEET
3,8 m
GEHSTEIG
che Botschaft
8
10
12
17
15
Hohenstaufengasse
Apotheke
14
14
37
Wipplingerstraße

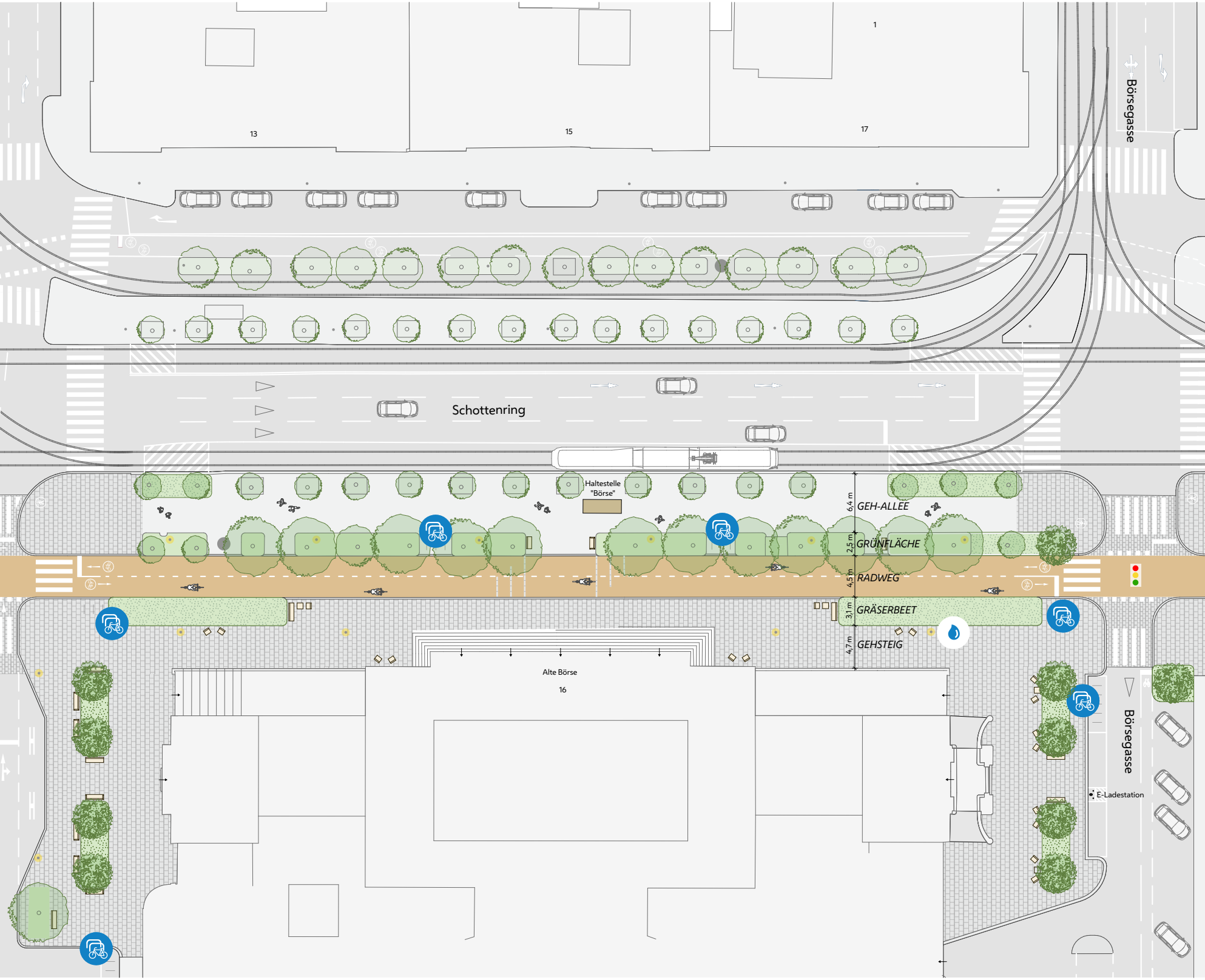
1
13
15
17
Börsegasse
Schottenring
Haltestelle "Börse"
6,4 m
GEH-ALLEE
2,5 m
GRÜNFLÄCHE
4,5 m
RADWEG
3,1 m
GRÄSERBEET
4,7 m
GEHSTEIG
Alte Börse
16
Börsegasse
E-Ladestation

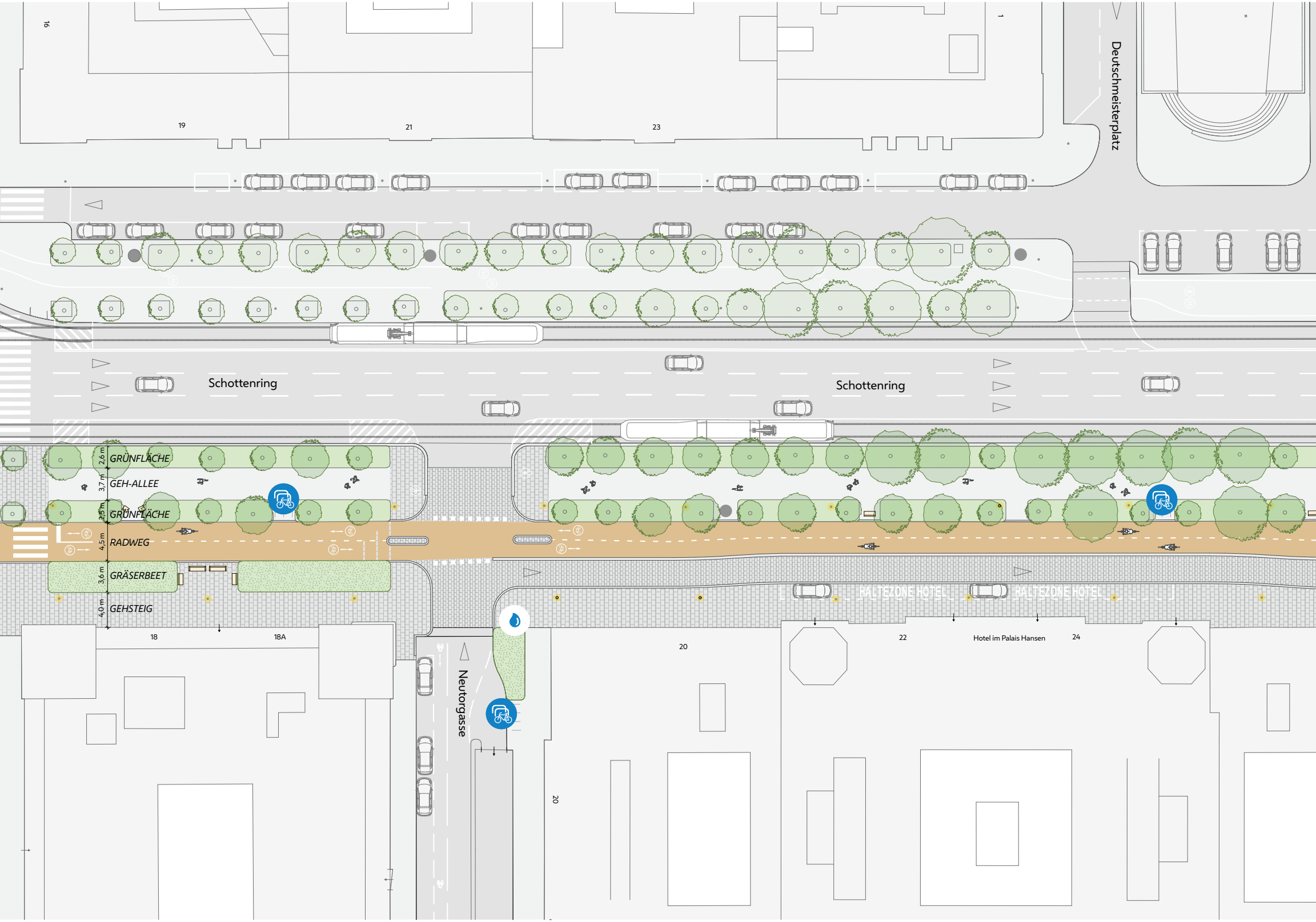
16
19
21
23
1
Deutschmeisterplatz
Schottenring
Schottenring
2,6 m
GRÜNFLÄCHE
3,7 m
GEH-ALLEE
2,5 m
GRÜNFLÄCHE
4,5 m
RADWEG
3,6 m
GRÄSERBEET
4,0 m
GEHSTEIG
18
18A
HALTEZONE HOTEL
HALTEZONE HOTEL
20
22
Hotel im Palais Hansen
24
Neutorgasse
20

mobilitäts
agentur
wien

Für die
Stadt Wien

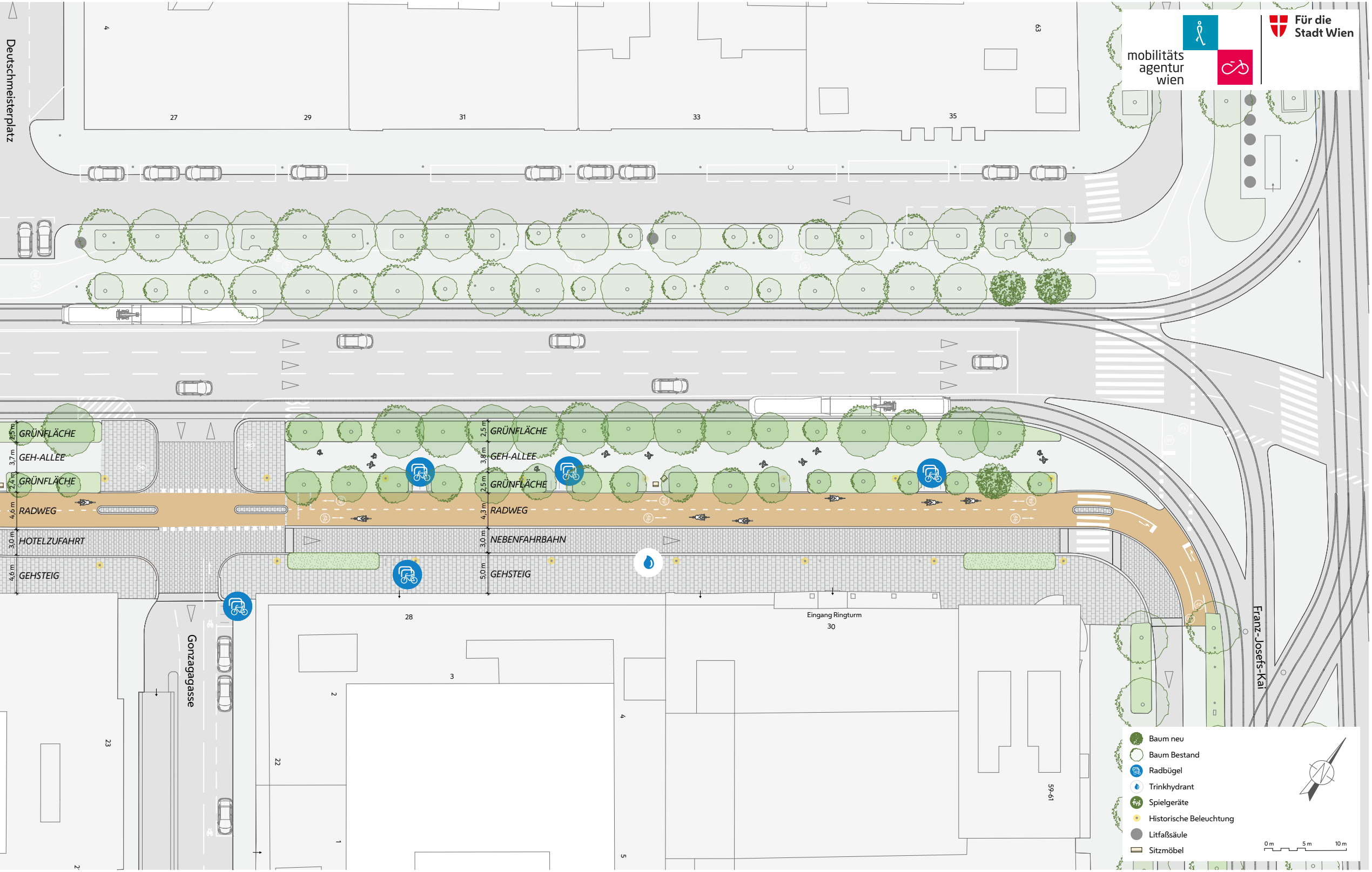
Deutschmeisterplatz
4
27
29
31
33
35
63
2,5 m
GRÜNFLÄCHE
3,7 m
GEH-ALLEE
2,4 m
GRÜNFLÄCHE
4,6 m
RADWEG
3,0 m
HOTELZUFAHRT
4,6 m
GEHSTEIG
2,5 m
GRÜNFLÄCHE
3,8 m
GEH-ALLEE
2,5 m
GRÜNFLÄCHE
4,3 m
RADWEG
3,0 m
NEBENFAHRBAHN
5,0 m
GEHSTEIG
28
Eingang Ringturm
30
3
2
4
5
1
22
23
59-61
Gonzagagasse
Franz-Josefs-Kai
0 m
5 m
10 m

- 🟢 Baum neu
- ◯ Baum Bestand
- Radbügel
- 💧 Trinkhydrant
- Spielgeräte
- ● Historische Beleuchtung
- ● Litfaßsäule
- ▭ Sitzmöbel